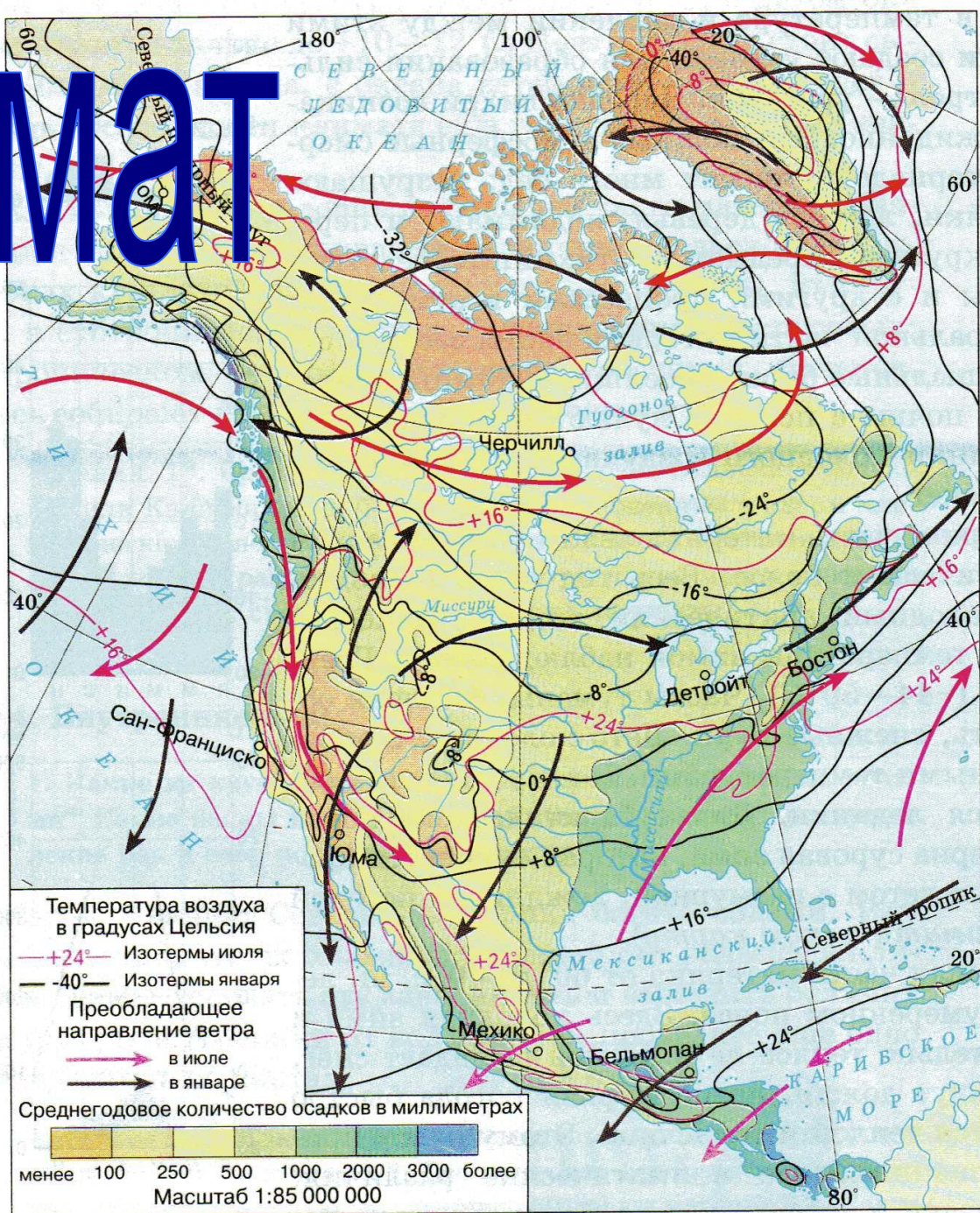



Климат

Северной Америки



Америки

Схема климатических поясов



Территории - климатические пояса:

Арктический

- острова Канадского Арктического архипелага

Субарктический

- побережье Северного Ледовитого океана, Север полуострова Лабрадор.

умеренный

- большая часть Канады, полуостров Лабрадор и Аляска.

Субтропический

- большая часть США.

Тропический

- Мексика, п-ов Калифорния, Флорида, побережье Мексиканского залива.

Субэкваториальный

- район Панамского перешейка.

Климатообразующие факторы:

1. Аляскинское (теплое) течение.
2. Калифорнийское (холодное) течение.
3. Кордильеры.
4. Западная Сьерра-Мадре
5. Восточная Сьерра-Мадре
6. Аппалачи.
7. Гольфстрим.
8. Лабрадорское (холодное) течение.
9. Теплое стоковое течение.



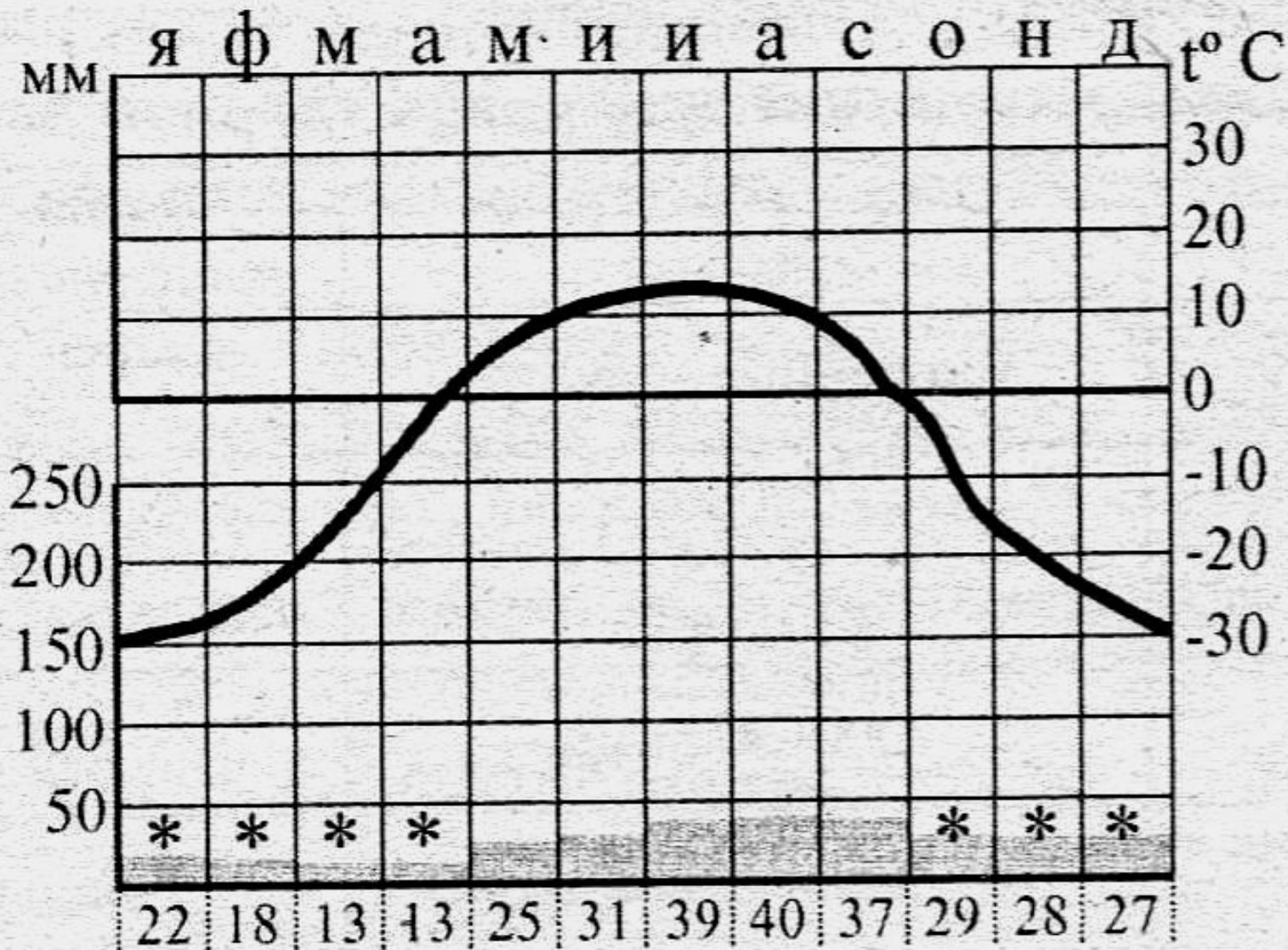
Дайте характеристику климата

по плану на стр.312 учебника.



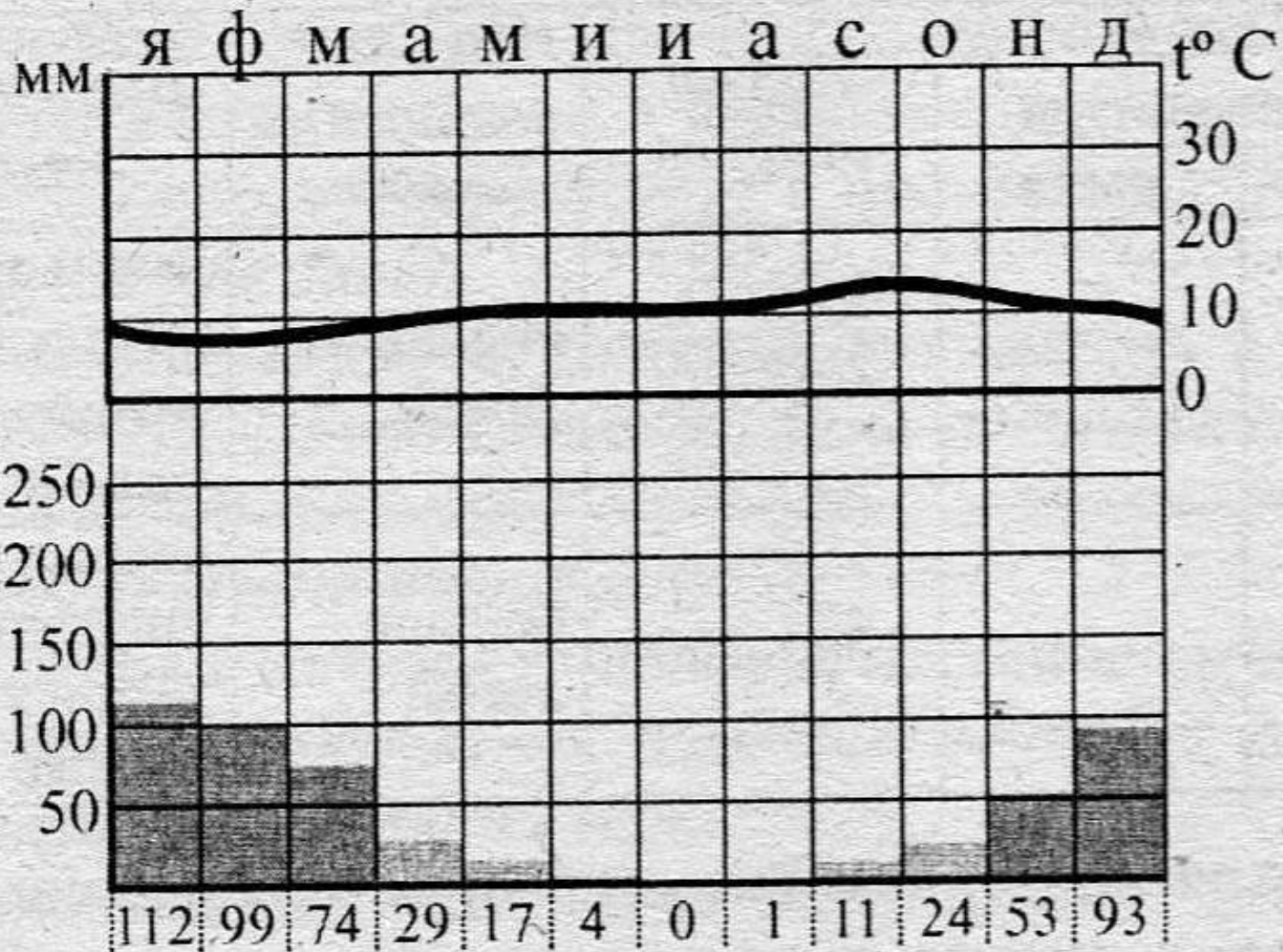
климатограмма №1.

Доусон 64° с. ш., 139° з. д.



Климатограмма №2

Сан-Франциско 37° с. ш., 122° з. д.



Климатограмма №3

Мехико 19° с. ш., 99° з. д.

