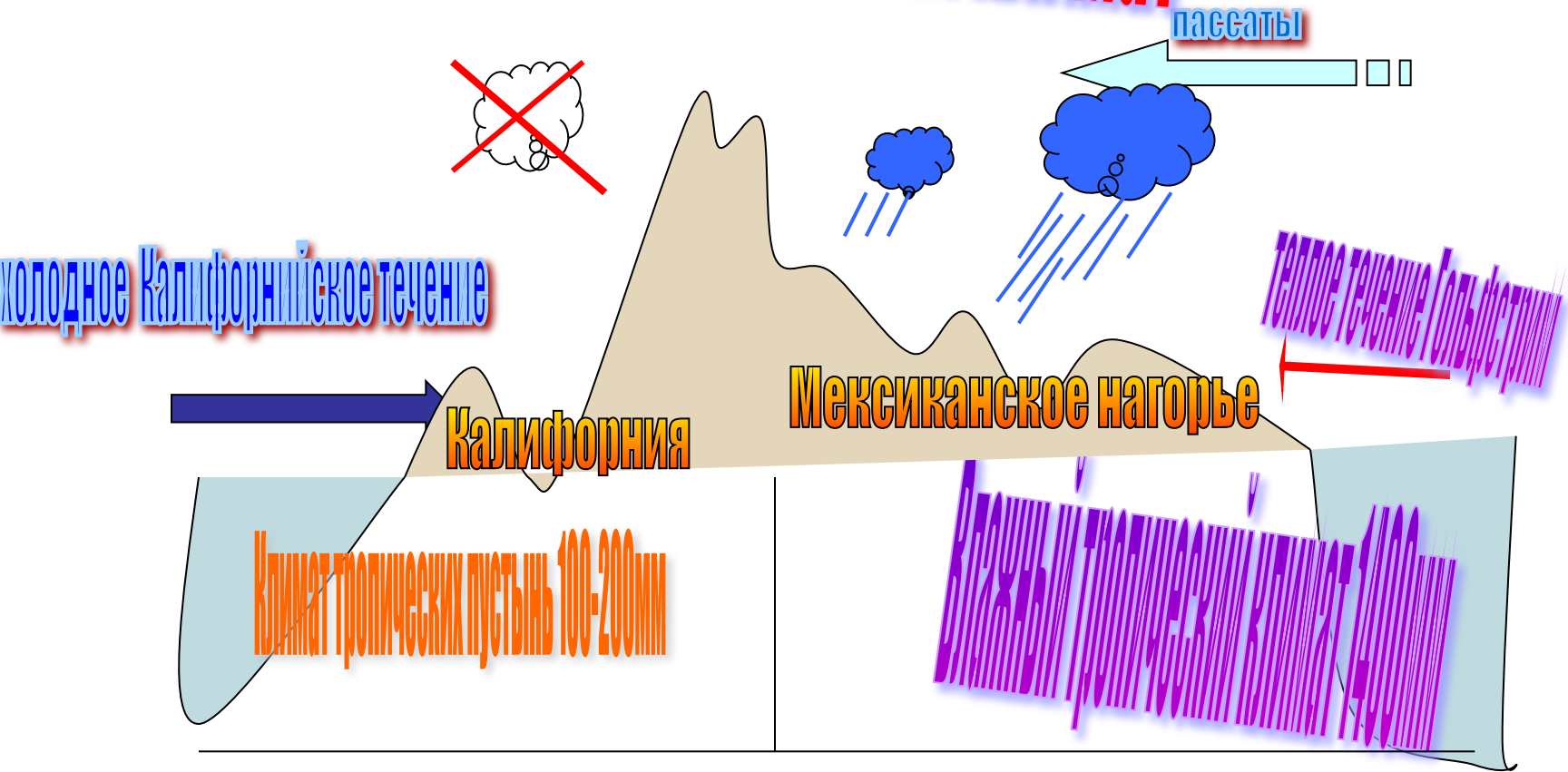


# Климат Северной Америки

Урок географии с применением  
Когнитивной технологии обучения.

Учитель – Бирулина А.Ф. МОУ  
гимназия №32

# Тропический климат



# Тропический климат

- Пустыня полуострова Калифорния
- Побережье Мексиканского залива

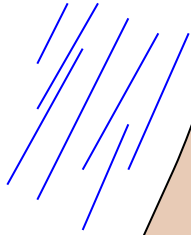



# Тропический климат США



# Умеренный климат

Западные ветры

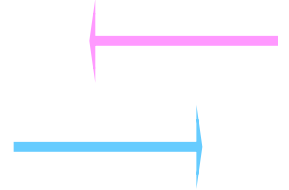


Кордильеры




Аппалачи

МУССОНЫ



Морской климат 800-1200мм

Континентальный климат 200-400мм



# Умеренный климат

- Дождевой лес в Вашингтоне.



- Пастбища в Монтане.



- Лиственные леса Теннесси.



# Зима

## В

КАНАДА

Высокое давление

ХОЛОДНО

МУССОН

## Н

Низкое давление

ТЕПЛО

США

Т И Х И Й О К Е А Н

А Т Л А Н Т И Ч Е С К И Й

МЕКСИКА

КУБА

ЮЖНАЯ АМЕРИКА

1  
2  
3



0 1000 2000 4000 км

СЕВЕРНАЯ АМЕРИКА

- 1 - Гватемала
- 2 - Гондурас
- 3 - Никарагуа

# ЛЕТО

## Н

## В

Низкое давление




МУССОН

тепло

Высокое давление

ХОЛОДНО



США

КАНАДА

МЕКСИКА

КУБА

ЮЖНАЯ АМЕРИКА

Т И Х И Й О К Е А Н

А Т Л А Н Т И Ч Е С К И Й О К Е А Н



0 1000 2000 4000 км

СЕВЕРНАЯ АМЕРИКА

- 1 - Гватемала
- 2 - Гондурас
- 3 - Никарагуа





СЕВЕРНАЯ АМЕРИКА

- 1 - Гватемала
- 2 - Гондурас
- 3 - Никарагуа

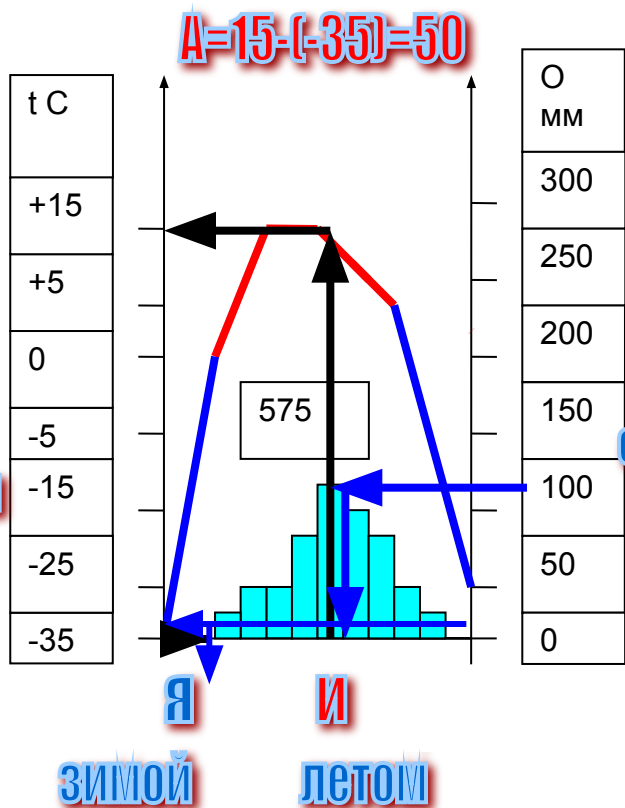
# Долина Торнадо



# субарктический климат

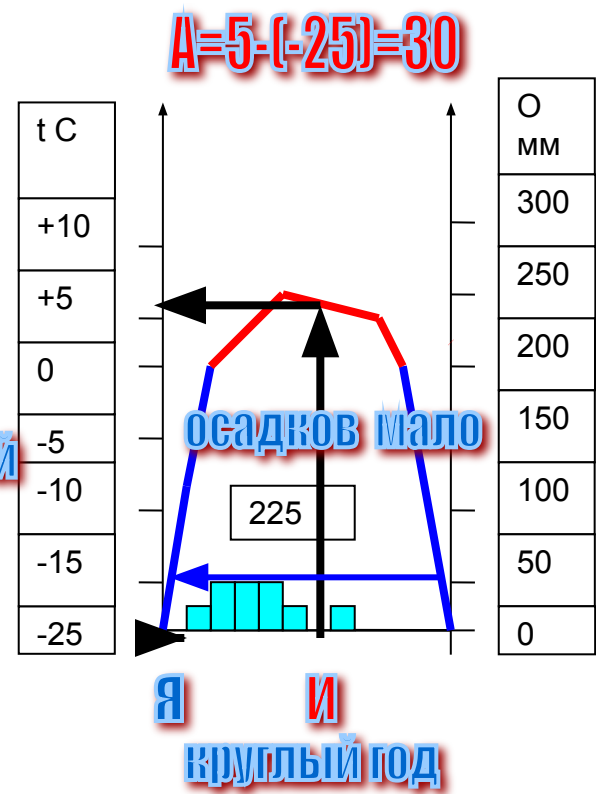
# арктический климат

1  
СУХОЙ СЕЗОН



2

СЕЗОН ДОЖДЕЙ



# Арктический и субарктический климат Гренландии и Канады

