

Климат Южной Америки



Цель урока: формирование знаний о климате Южной Америки.

Задачи:

1. изучить особенности климатических поясов Южной Америки;
2. определить по климатограммам типы климатов;
3. выделить климатообразующие факторы.

- Почему Южную Америку называют самым влажным материком?
- Почему северная часть материка жарче, чем южная?
- Почему на побережье океана протягивается полоса пустынь?

Климатические пояса Южной Америки



Карта ветров и течений

Таблица «Характеристика климатических поясов Южной Америки»

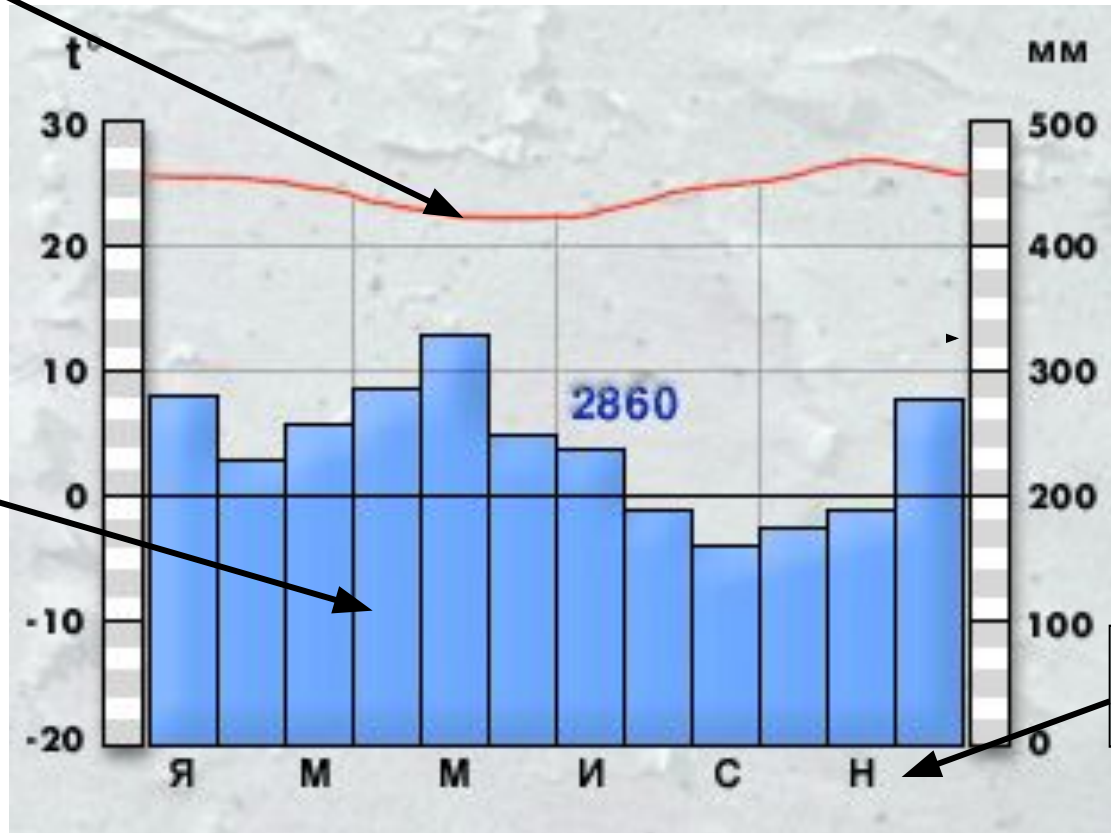
Климатический пояс	Воздушные массы	Средние температуры января, °С	Средние температуры июля, °С	Годовое количество осадков в мм и режим их выпадения
1. Экваториальный				
2. Субэкваториальный				
3. Тропический				
4. Субтропический				
5. Умеренный				

КЛИМАТОГРАММА

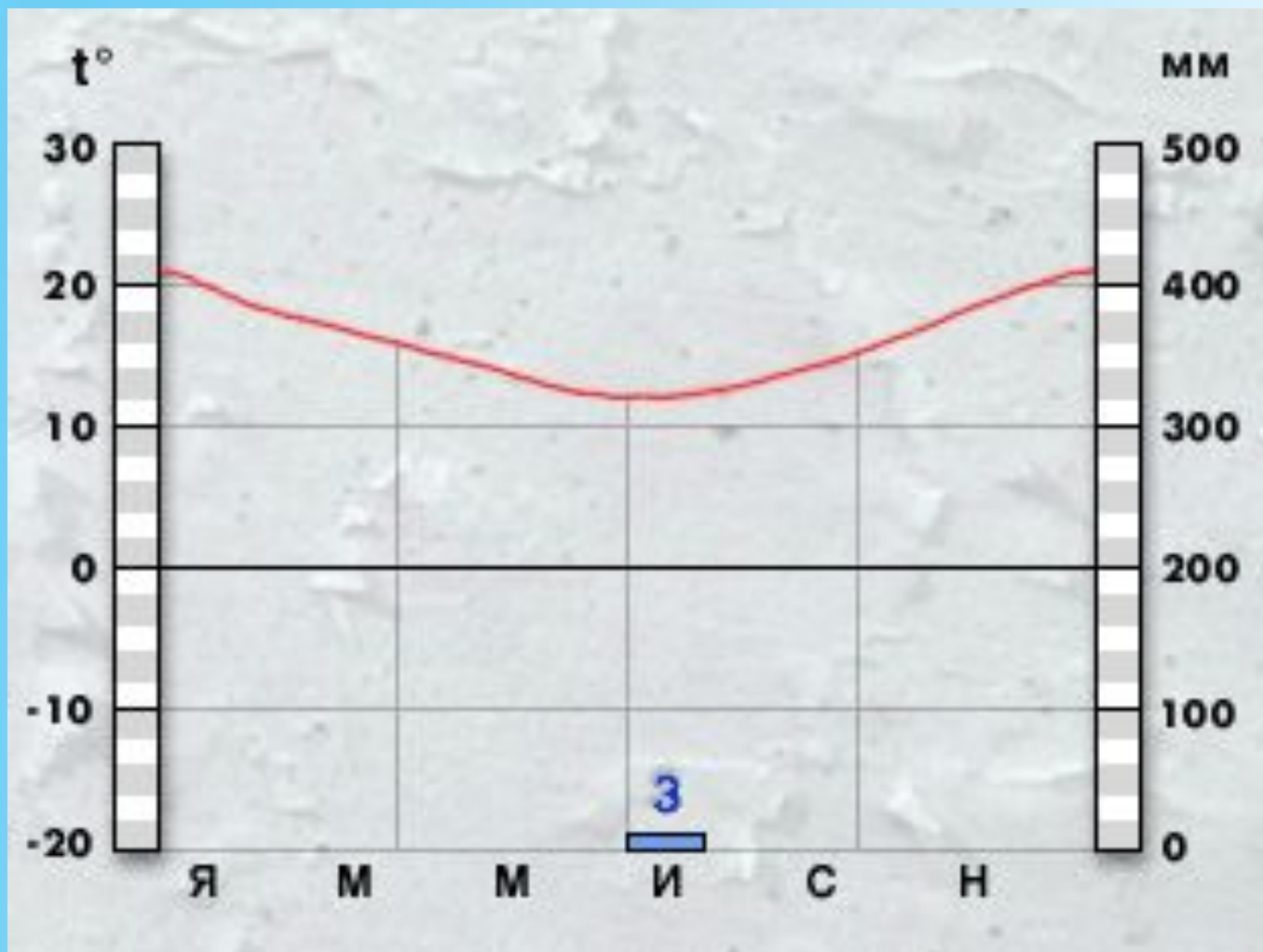
Задание. Изучить элементы климатограммы

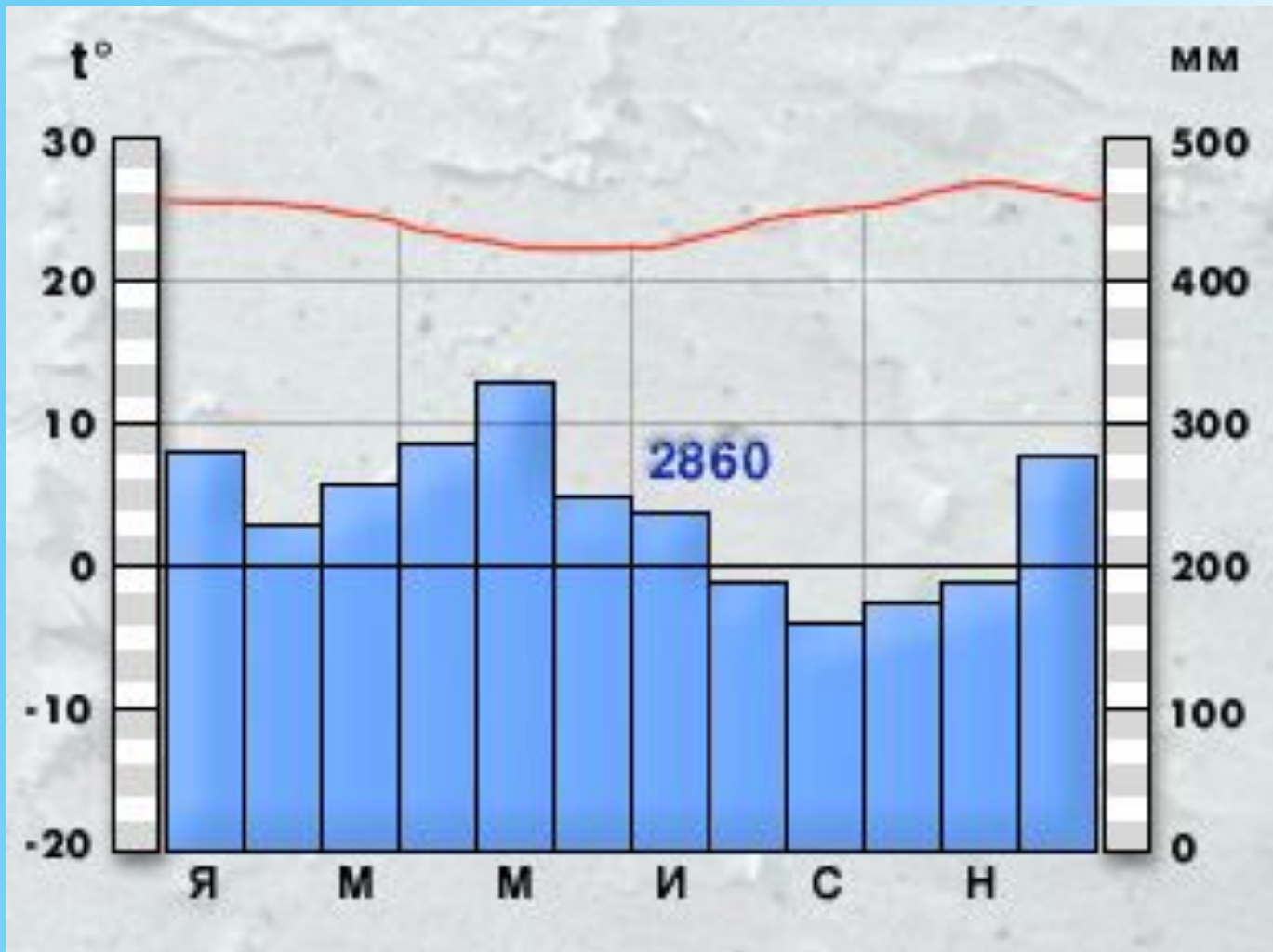
Годовой ход температуры

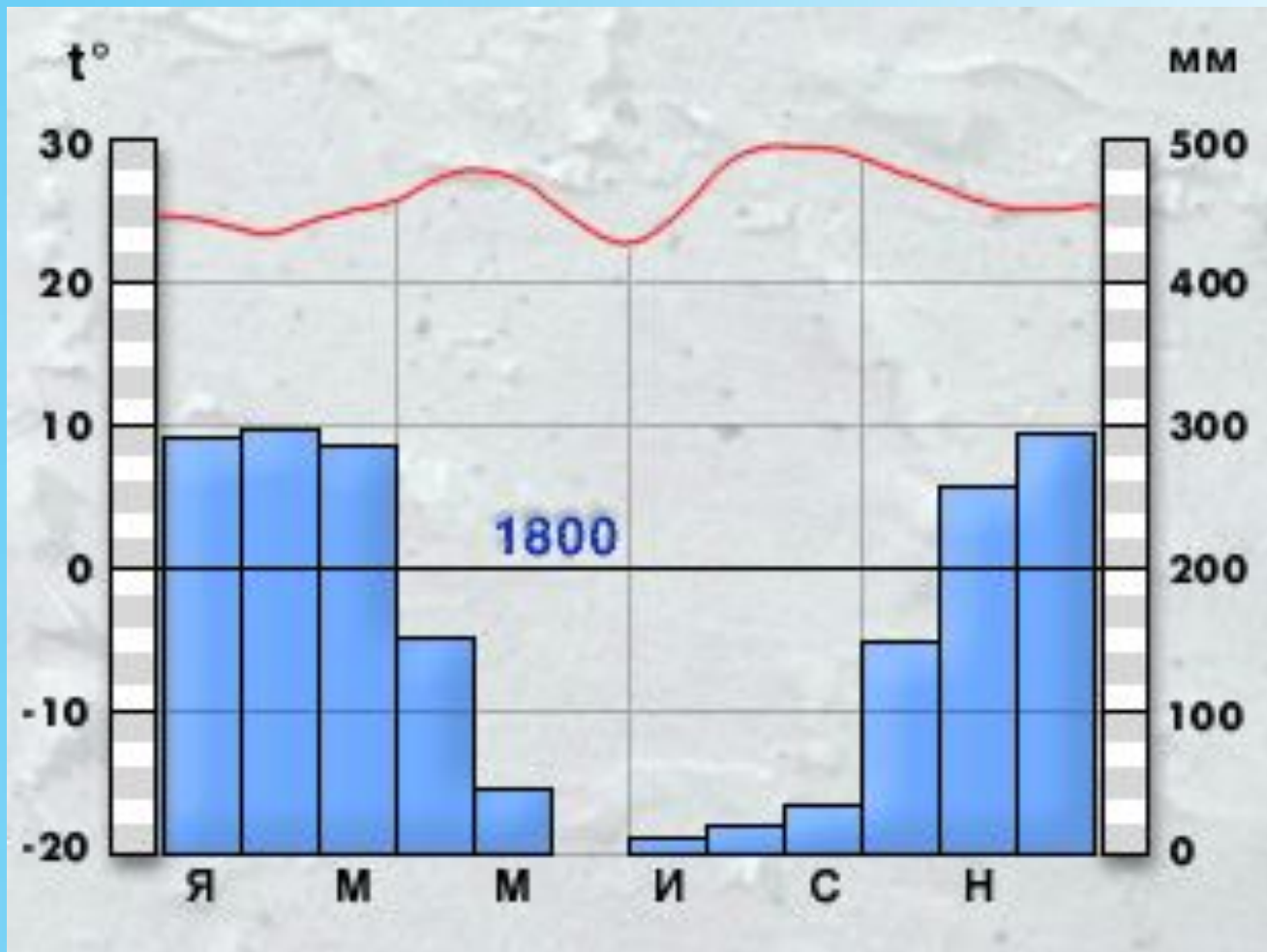
Количество осадков

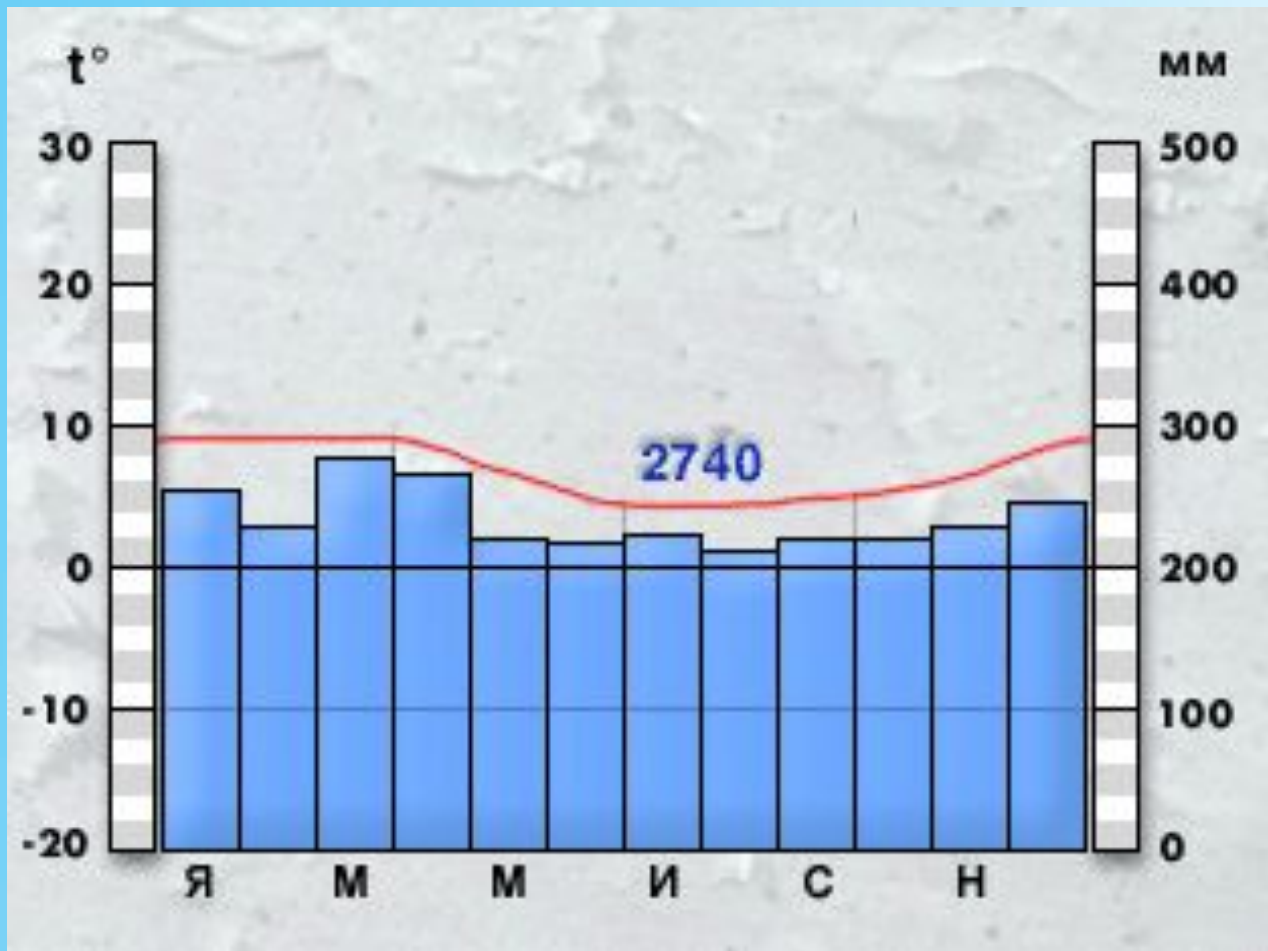


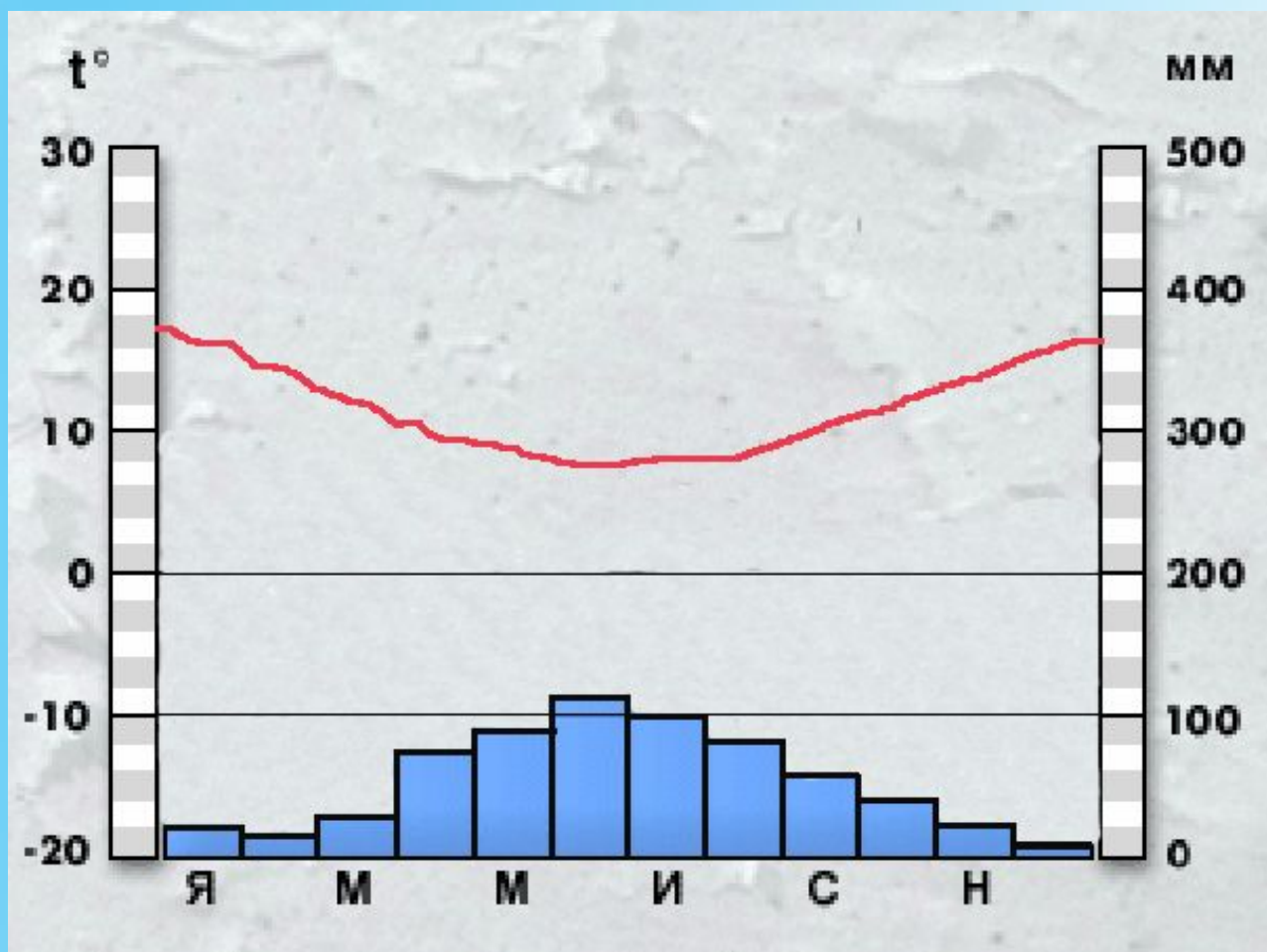
Месяцы года











Карта ветров и течений Южной Америки

