

# Клімат Африки

## Кліматичні пояси та області

Райденко Л.І.

# Мета уроку:

- **Навчальна:** систематизувати знання учнів про особливості розташування кліматичних поясів Африки; формувати в учнів поняття про кліматичне районування Африки; вміння за поданим планом аналізувати кліматичні діаграми, складати кліматичні формули, використовувати опорну графіку.
- **Розвивальна:** розвивати практичні навички учнів у роботі з кліматичними картами, аналізувати кліматичну інформацію; розвивати логічне мислення, вміння виявляти причинно-наслідкові зв'язки; розвивати комунікативні, соціальні компетентності учнів; інтерес до вивчення географії, вводячи в урок елементи цікавої географії та інтерактивні форми роботи.
- **Виховна:** Сприяти екологічному вихованню учнів, виховувати інтерес до предмета, толерантне ставлення один до одного

ЕКВАТОРІАЛЬНИЙ ПОЯС

СУБЕКВАТОРІАЛЬНІ ПОЯСИ

ТРОПІЧНІ ПОЯСИ

Області тропічного клімату

1 пустельного 2 волого

СУБТРОПІЧНІ ПОЯСИ

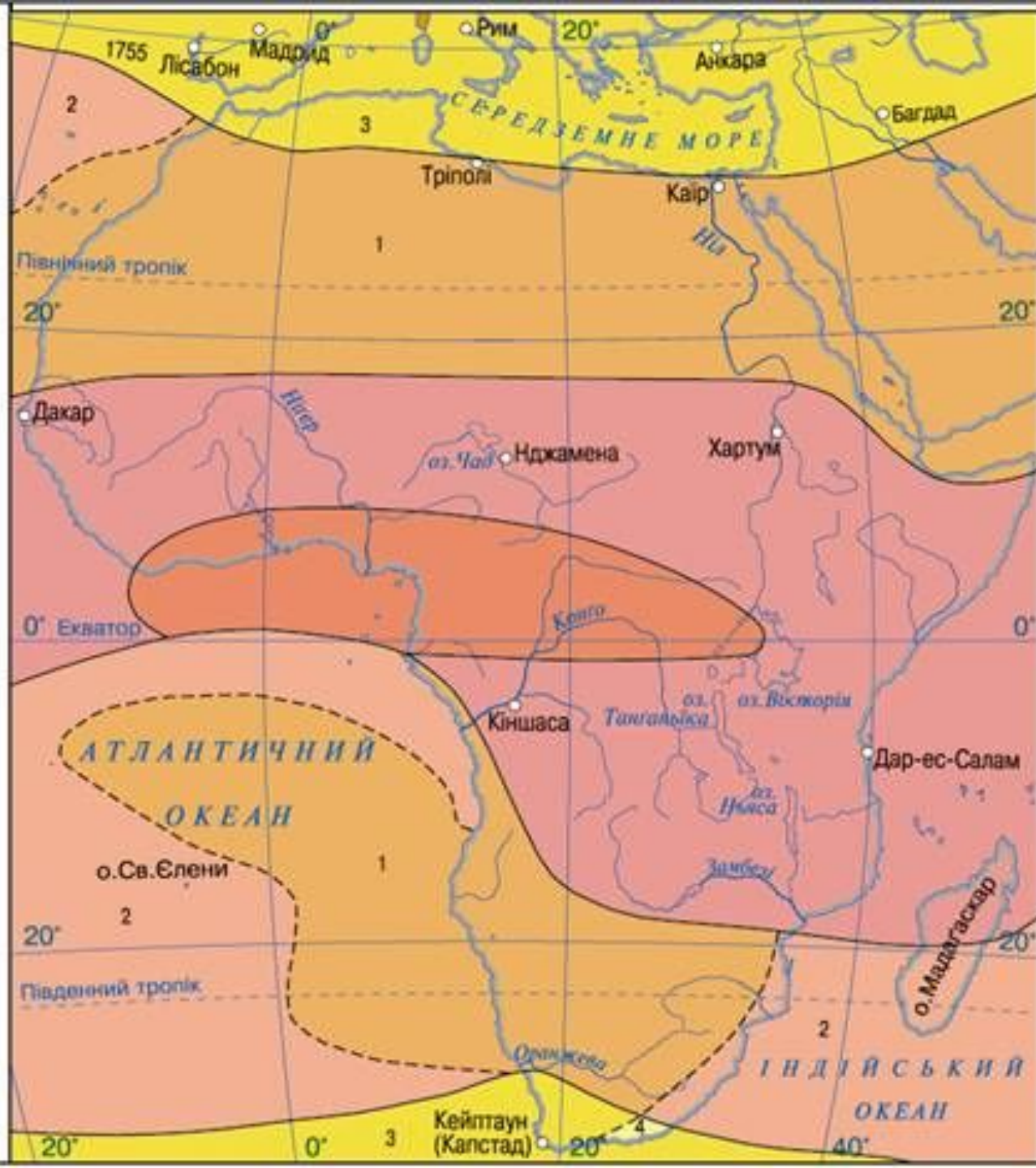
Області субтропічного клімату

3 середземноморського

4 з рівномірним зволоженням

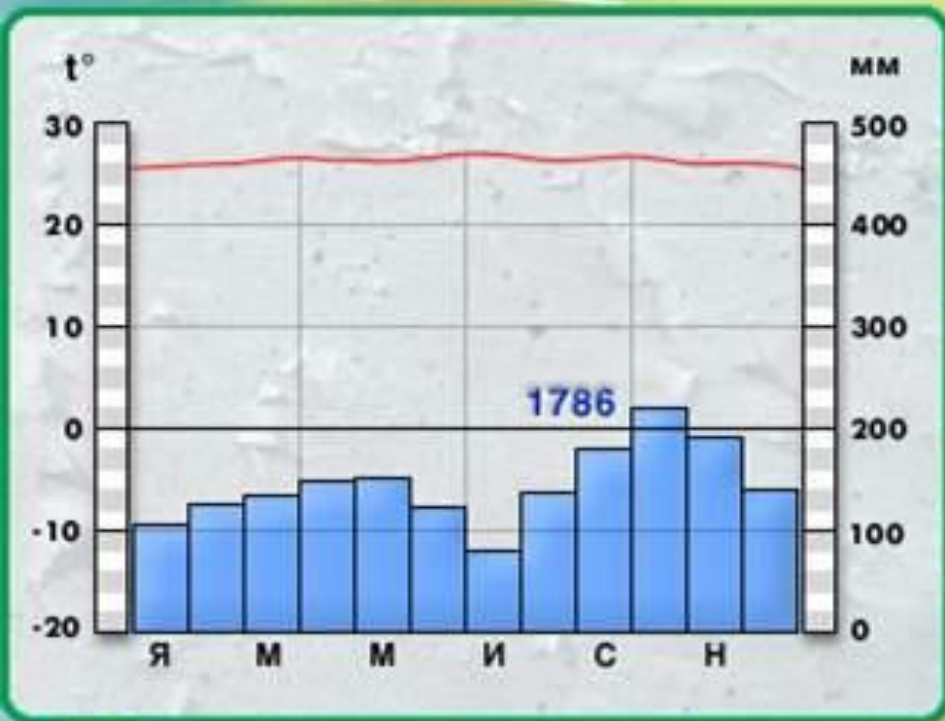
— Межі кліматичних поясів

- - - Межі кліматичних областей



# ? кліматичний пояс

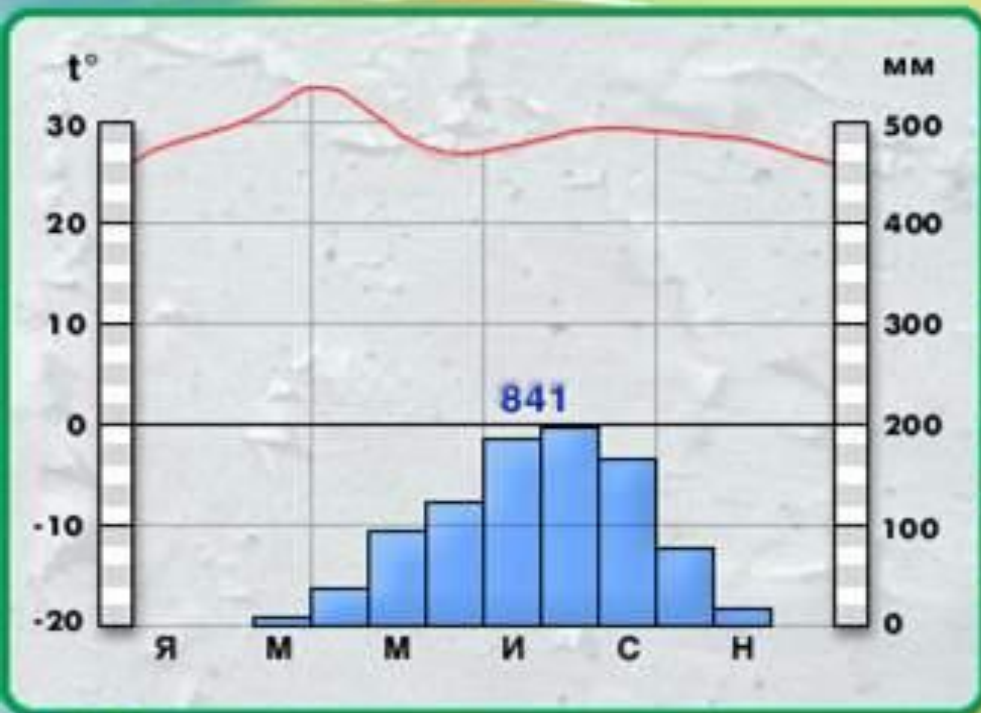
АФРИКА



Климат

# ? пояс

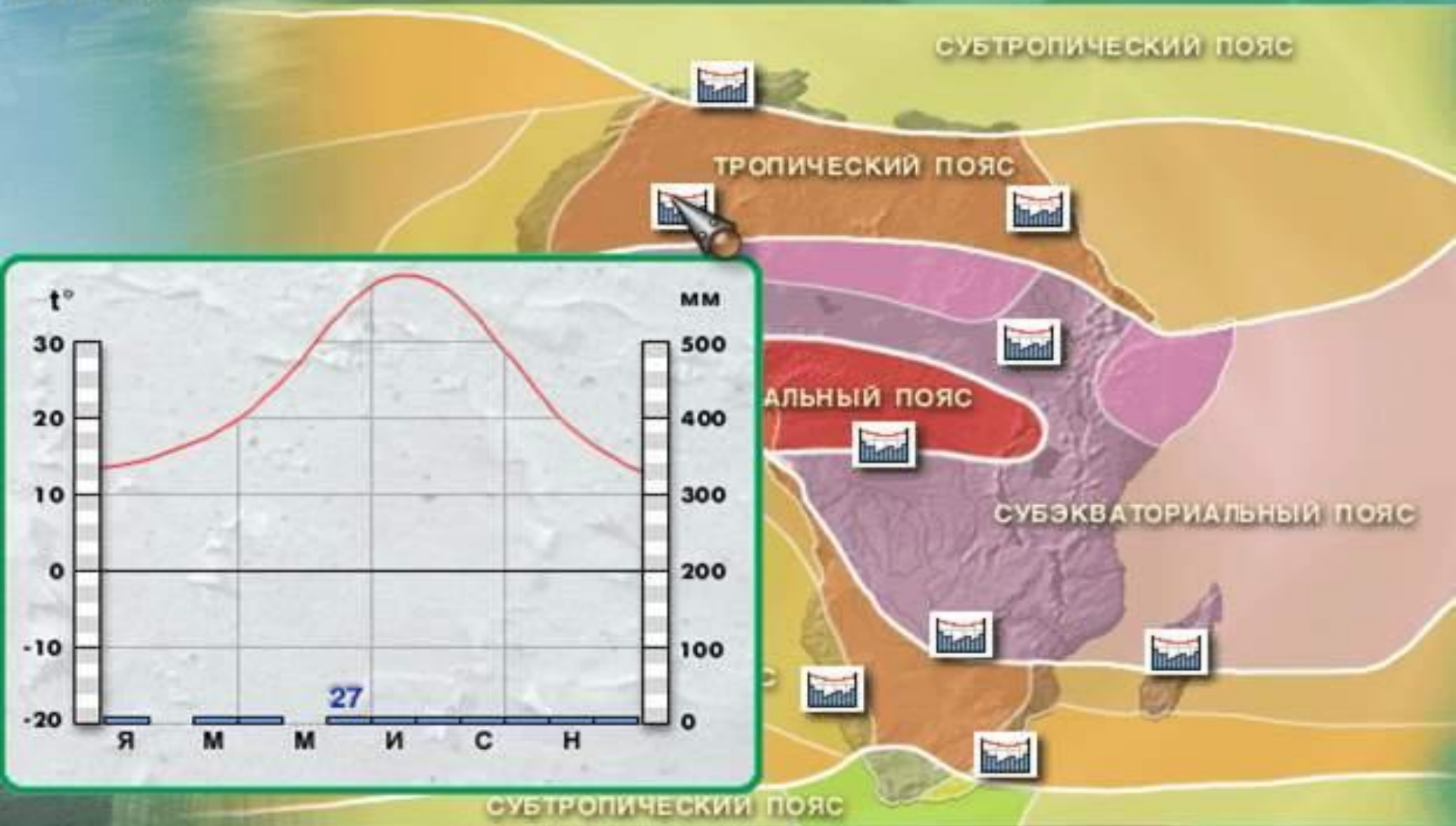
АФРИКА



Климат

# ? кліматичний пояс

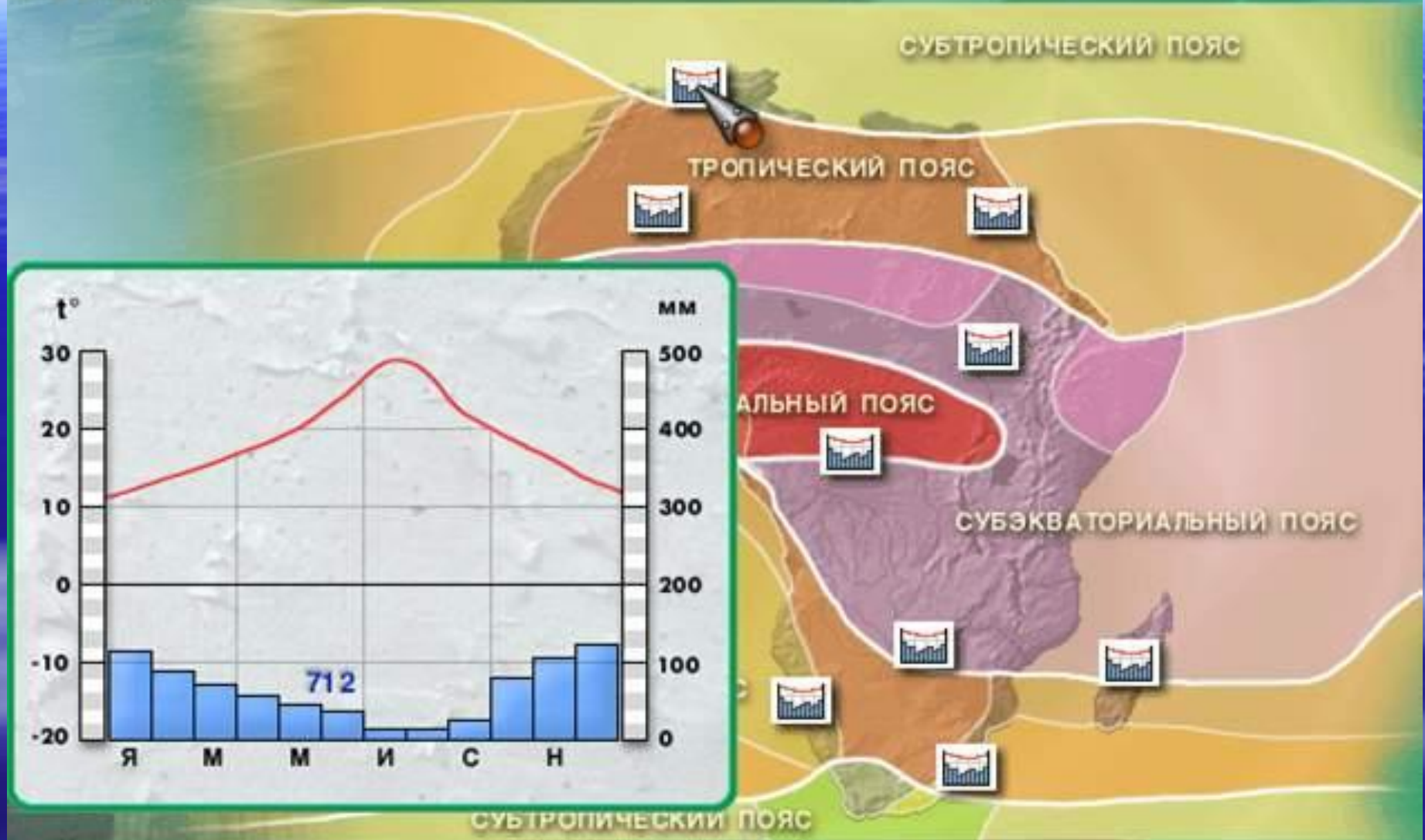
АФРИКА



Климат

# ? кліматичний пояс

АФРИКА



Климат