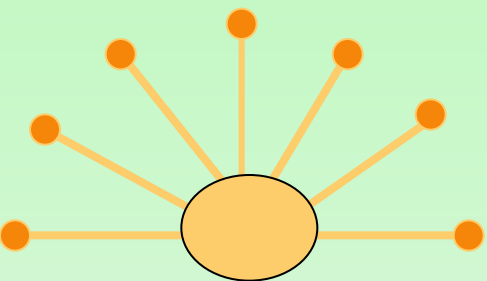


Название конкурса «Интерактивная мозаика»
Номинация «Интерактивное пособие»

- Название сайта «Pedsovet.su»
- ФИО: Галиева Файруза Фирдаусовна
- Место работы: МБОУ СОШ с. Старокайпаново Татышлинский район
Республика Башкортостан
- Должность: учитель математики и информатики и ИКТ
- Квалификация и награды: высшая, многочисленные грамоты РОО



Семь чудес Башкортостана

Капова пещера

Башкирский мед

**Памятник
Салавату Юлаеву**

Наш вернисаж

Янгантау

Курай

**Эпос «Урал -
батыр»**

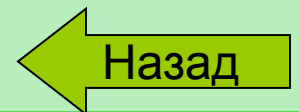
**Красноусольские
минеральные
источники**



Эта пещера одна из крупнейших на Южном Урале. Вход в пещеру -- ассиметричная арка шириной почти 40 м и высотой 22 м - великолепный по очертанию портал, способный ошеломить воображение. В Каповой - 2250 м подземных ходов, 9 залов, множество гротов, 3 воронки, подземная река, два озера, несколько "окон" в стенах залов и коридоров.

В 1959 году зоологом А. В. Рюминым в ней были открыты наскальные рисунки, возраст которых почти 20 тыс. лет.

Выполненные первобытными художниками красной охрой, замерли на стене в зале "Рисунков" мамонты и носороги, пещерный медведь и саблезубый тигр.



Памятник Салавату Юлаеву




Салават Юлаев (16.07.1754 — 8.10.1800) — башкирский национальный герой и поэт, один из руководителей Крестьянской войны 1773—1775 гг., сподвижник Емельяна Пугачёва.

Памятник Салавату Юлаеву в Уфе поставили 17 ноября 1967 году. Это самая большая конная статуя в России, высотой почти в десять метров.

Памятник уникален еще и тем, что при весе в 40 тонн, у него всего три опорные точки, а центр тяжести скульптуры значительно смещен (для того, чтобы придать скульптуре больше динамичности и выразительности).

Курай



В духовной культуре башкир значительное место занимают народные инструменты - курай, кубыз, думбыра, кыл-кубыз, сорнай.

Вряд ли можно назвать более популярный и более любимый башкирским народом инструмент, чем курай, который, не имеет себе аналогов по своему своеобразию и тембру звучания!

Это чисто национальное изобретение, насчитывающее десятки столетий и являющееся целым пластом жизни,


от которого невозможно отделить культуру народа!

Подтверждение тому – на флаге и гербе республики

Цветок курая на флаге — знак дружбы, семь его лепестков, символизируют семь родов, положивших начало единению народов, проживающих на территории Республики Башкортостан.

Назад

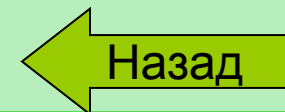
Красноусольские минеральные источники



Со всех сторон курорт окружают защищающие его от сильных ветров Уральские горы.

Первое упоминание об красноусольских источниках относится к концу XVI века.

В позапрошлом столетии они обрели название Святых. В начале XX века во время Крестного хода здесь собиралось до 20 тысяч человек из ближних и дальних городов - Уфы, Оренбурга, Челябинска, Самары, Тобольска, Киева.





Урал-батыр

«Урал-батыр» — башкирский
национальный эпос.

Сказание «Урал-Батыр»,
записанное в 1910 году

Мухаметшой Абдрахмановичем
Бурангуловым ,

самое крупное произведение
башкирского эпоса



(4576 поэтических и 19 прозаических строк).

Оно занимает особое, знаковое место в устнопоэтическом наследии народа.

«Урал-Батыр» принадлежит к древнему жанру башкирской народной поэзии — кубаир (кобайыр — песнь-восхваление, героическая песнь).

В эпосе выражена идеи вечной жизни народа.

Эпос был записан от двух сэсэн(сказителей)-кураистов:

Габита (≈1850-1921) из аула

Идрис Иткульской волости

Оренбургской губ. (ныне Баймакский р-н РБ) и

Хамита Альмухаметова (1861-1923) из Аула Малый Иткул .

← Назад

Янгантау



Гора Янгантау раньше называлась Карагош-тау (Беркутова гора.

Гора Янгантау расположена в Салаватском районе РБ.

Вытянута с В. на З. на 2,5 км вдоль прав. берега р.Юрюзань.

В переводе с баш. яз. означает "Горящая гора".

Абсолютная высота 143 м., относительно - 160 м

над уровнем реки. В 70-80-х гг. 20 в. появились гипотезы

о природном ядерном реакторе

и редком метеорите, ставшем катализатором термальных процессов.

Кроме горячих паров и газов, имеющих ценные целебные

свойства, Янгантау славится наличием ряда сернистых,

цинковых и радоновых

← Назад



Башкирский мед

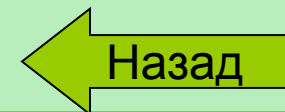


Башкирский мед ценится своими свойствами, которые определяются природно-климатическими условиями Башкортостана, его богатой и своеобразной растительностью.

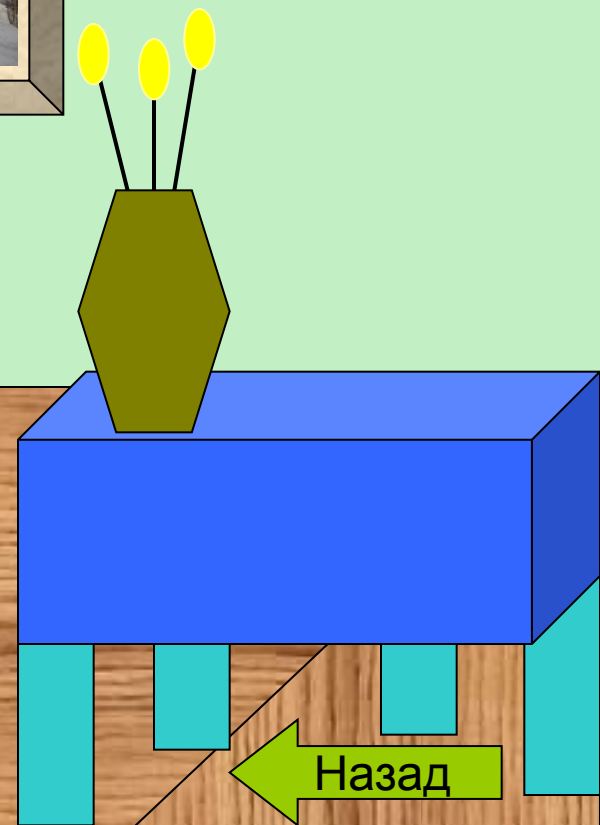


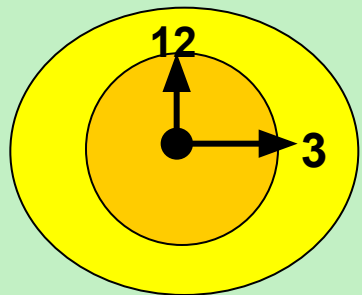
Более одной трети территории республики покрывают леса, которых в таком значительном масштабе практически нет от Алтая до Карпат.

Особенность башкирских лесов в том, что они сосредотачивают самые обширные в стране площади медоносной растительности.

Башкирский мед - величайшее лекарство созданное природой.



Наш вернисаж



- **Список источников (текста)**

- Культура Башкортостана – учебник для 8-9 класса авторы:С.А.Галин, Г. С Галина, Ф.Т Кузбеков
- <http://ru.wikipedia.org>
- <http://bashskazi.ru>

- Список источников иллюстраций
- <http://ru.wikipedia.org>