

КАЗАХСТАН





*ГЕОГРАФИЧЕСКОЕ  
ПОЛОЖЕНИЕ*



Республика находится в центральной части Евразии к югу от Уральских гор.

*Г П*

На юго-западе омывается Каспийским морем. Граничит с Россией, Китаем, Киргизией, Узбекистаном и Туркменией. Рельеф Казахстана, в основном, равнинный – более 80% страны занимают сухие степи, на юго-востоке и востоке страны - предгорья Алтая, Тарбагатая, Джунгарского Алатау и Тянь-Шаня.

Пик Хан-Тенгри (7010 м.)  
на границе Казахстана и Кыргызстана,  
является самой высокой точкой страны.

Общая площадь - 2717,3 тыс. кв. км.  
(девятое место в мире).

Столица: Астана  
(до 1998 г. столицей являлся город Алма-Ата).

Главные религии: ислам 47%, христианство 46%

Экспорт: нефть, металлы,  
химикалии, зерно, шерсть, мясо, уголь.

Главная пусковая площадка для космических кораблей:  
Байконур (арендуется РОССИЕЙ у Казахстана)




ГОРЫ



ЗАПАД КАЗАХСТАНА. СТЕПИ

# ПРИРОДА

Рельеф местности Казахстана разнообразен.  
58 % территории занимают пустыни и  
полупустыни, 10 % — горы.  
На севере республики преобладают степи и  
лесостепи. 23 % территории страны  
пригодны для земледелия, 70 % — для  
отгонного животноводства.



РЕКА ИРТЫШ



ОСЕНЬ НА РЕКЕ ИШМЕ

Территория Казахстана находится очень далеко от океана и открыта для ветров с запада и севера. Из-за этого основными свойствами климата Казахстана являются его резкая континентальность и неравномерное распределение природных осадков.

## КЛИМАТ

Зима в Казахстане холодная и продолжительная на севере и умеренно мягкая на юге.

Средняя температура января варьируется от  $-18\text{ C}^{\circ}$  на севере до  $-3\text{ C}^{\circ}$  на юге.

Лето — сухое. На севере — тёплое, в центре — очень тёплое, на юге — жаркое.

Почти для всей территории Казахстана характерны сильные ветры, в ряде регионов свыше 40 м/сек.

В Казахстане произрастает свыше шести тысяч видов растений, на его просторах можно встретить около

500 видов птиц,

178 видов зверей,

12 видов земноводных,

а в реках и озерах - 107 видов рыб.


# ЖИВОТНЫЕ



*символ Казахстана*



*снежный барс*



*хищник*

*царь зверей*





*ТУРИЗМ*

# ТУРИЗМ

В последнее время интерес к Казахстану, как к туристскому направлению, значительно возрос во всем мире, и соответственно, из года в год увеличивается спектр туристских услуг, предоставляемых местными туроператорами для привлечения большего количества путешественников.

Более всего в Казахстане туристов из Германии, Англии, Японии, Кореи, Китая. Немцы и англичане уже разведали туристические маршруты Казахстана.

## ГОРЫ КАЗАХСТАНА



Сегодня Казахстан предоставляет практически все существующие виды туризма - познавательный, развлекательный, этнический, экологический и другие.

Для туристов предлагается большое количество маршрутов путешествий по всей территории Казахстана. Взять хотя бы Южный Казахстан. Как не проехать по его Золотому кольцу?

В благодатном оазисе южных степей, на стыке кочевой и оседлой цивилизаций существовали древнейшие города мира. Веками по этой земле проходила система древних караванных дорог, ведущих из Китая в страны Ближнего Востока и Европы.

Кроме того, регион располагает уникальными климатическими возможностями для отдыха, лечения, охоты, занятий альпинизмом, горнолыжным и конькобежным спортом. Здесь находится вторая глубокая точка планеты - впадина Карагие, лежащая на 132 м ниже уровня моря, а также знаменитые меловые утесы. Имеются богатые охотничьи угодья, условия для любителей рыбной ловли, развития водных видов спорта.

# ТУРИЗМ



РЕКА ТОБОЛ



РЕКА ИРТЫШ

*ИСТОРИЯ*

## Период после получения Казахстаном независимости

Казахстан — унитарная республика президентско-парламентского типа. Президент является главой государства и верховным главнокомандующим.

♣ В октябре 1990 Верховным Советом Казахской ССР принята Декларация о государственном суверенитете республики.

♣ В 1991 учрежден пост президента избравшегося Верховным Советом. Назарбаев, бывший Председателем Верховного Совета и Первым секретарём ЦК КП Казахстана стал первым президентом. ПРЕЗИДЕНТ КАЗАХСТАНА-НАЗАРБАЕВ

♣ 2 января 1992 года — Казахстан стал членом ОБСЕ, а 3 марта 1992 года принят в члены ООН.

♠ 20 октября 1997 года — Указом Президента город Астана объявлена столицей Казахстана.

♠ 6 июля 1998 года — подписана Декларация между Республикой Казахстан и Российской Федерацией о вечной дружбе и союзничестве, ориентированном в XXI столетие.

*НАСЕЛЕНИЕ*

# НАСЕЛЕНИЕ

Сегодняшний Казахстан — государство с полиэтническим составом населения. Казахи составляют более 2/3 населения (67 %).

В стране проживают русские (21 % населения), украинцы, узбеки, немцы, татары...

□ В 1993 была зафиксирована наибольшая численность населения Казахстана за всю историю — 16,9 млн. человек.

□ С 1993 года численность населения ежегодно сокращалась вплоть до 2003 года и уменьшилась на 13 %.

□ В последующие годы в результате высокого естественного прироста численность и удельный вес казахов начинает постепенно увеличиваться.


□ По предварительным итогам переписи населения 2009 года, казахи составляют примерно 67 % населения страны

□ Сейчас в Казахстане проживает около 15 млн. человек.

*КУЛЬТУРА*



Юрта – один из самых совершенных видов переносного жилища. Это удобный и практичный дом, идеально приспособленный к условиям природы и образу жизни – одно из величайших изобретений Евразийских кочевников.




ЮРТА



# КУЛЬТУРА

Чапан это мужская одежда вроде халата с поясом, сделанная из бархата и украшенная вышивкой. Мужчины носят также мягкие тюбетейки, высокие фетровые колпаки или охотничьи шапки-ушанки из лисьего меха (малакай).



По традиции гостя угощают национальными казахскими блюдами за дастарханом (накрытым столом) в юрте.



Казахи высоко ценят искусство красноречия и почитают своих акынов – поэтов-импровизаторов, выступающих на публичных состязаниях (айтысах) под аккомпанемент национальных музыкальных инструментов: двуструнной домбры и смычкового инструмента кобыза.

Национальные игры – неперенный атрибут праздника.

- ◆ казакша курес (казахская борьба),
- ◆ байга (скачки на большие дистанции – 25, 50 или 100 км),
- ◆ кокпар (всадники пытаются вырвать друг у друга козлиную тушу),
- ◆ кыз-куу («догони девушку»),
- ◆ алты бакан (качели на шести столбах)


# КУЛЬТУРА

КАЗАХСКАЯ  
НАЦ. ОДЕЖДА

# *СИМВОЛІКА*

В соответствии с Законом Казахстана  
Государственными символами Казахстана  
являются Государственный Флаг,  
Государственный Герб, Государственный Гимн.

# СИМВОЛИКА



Государственный Флаг Республики Казахстан представляет собой голубое полотнище с золотистым изображением солнца с лучами в центре, под которым парит орел — символ независимости, свободы и суверенитета. Слева у древка находится национальный орнамент в виде вертикальной полосы.

## ТРИ МУДРЕЦА В ГОРОДЕ АСТАНА

Государственный Герб Республики Казахстан имеет форму круга сине-голубого цвета и представляет собой изображение шанырака (верхняя сводчатая часть юрты), от которого во все стороны в виде солнечных лучей расходятся уйки (опоры). Справа и слева от шанырака расположены крылья мифических коней. Вверху находится пятиконечная звезда.

ФЛАГ

ГЕРБ



*ЭКОНОМИКА*

*ЭКОНОМИКА*

В РАБОТЕ ПРИНИМАЛИ УЧАСТИЕ:

ХАРЬКОВ МИХАИЛ

ГИДЯРЕВСКИЙ МАКСИМ

ЖАМБАЛОВА ИРИНА

ПЕТРОЧЕНКОВА АЛЁНА

*THE END*