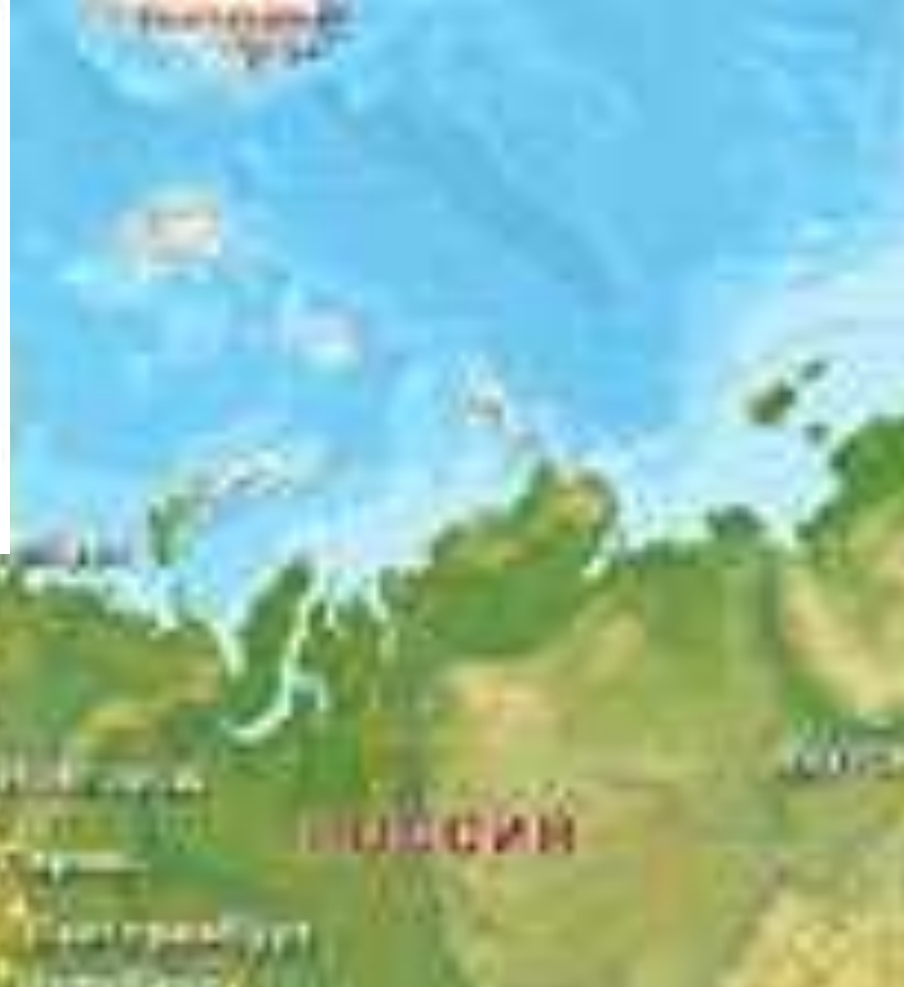


Земля, и человек, и та или другая  
Страна, особенно для сердца дорогая,  
Чей радует обычай и язык,  
Чье имя связывать ты с жребием привык,  
Тебе назначенным. Великая утрата –  
Остаться без нее... А может быть, тогда – то  
Такую (и такое) потеряв,  
Но ей чужим или врагом не став, -  
Тогда – то, может быть, и чувствуешь впервые  
Всю жизни глубину... Мне трудно без России...

# Величие России и ее краса.

# Россия.

- 1. Площадь России = 17млн. км<sup>2</sup>;
- 2. Две части света (Европа и Азия);
- 3. Имеет выход к трем океанам (Тихий, Атлантический, Северо-Ледовитый);
- 4. Столица-Москва;
- 5. Денежная единица-рубль;
- 6. Президент РФ-Путин В.В.;
- 7. Богата природным наследием;
- 8.Имеет выход к трем океанам ( Тихому, Атлантическому, Северо-Ледовитому);
- 9. Официальный язык-русский;
- 10.Имеет анклав-Калининград;





# Коротко об истории России.



«Достопримечательности» России.

Москва. Красная площадь и Московский Кремль.  
Спасская башня и Храм Василия Блаженного  
(Покровский собор)



# Реки России.

**Обь вместе с ее  
притоком  
Иртышем — одна  
из крупнейших  
рек Сибири. Ее  
берега очень  
живописны.**



# Леса России.

Средняя  
полоса России.  
Река Пра в  
Мещере.





# Остров Сахалин.

Берег Южного Сахалина.



На Черноморском побережье Кавказа немало прекрасных курортов, но Сочи — черноморская жемчужина России.



# Самые, самые...

## САМЫЕ НАСЕЛЕННЫЕ СТРАНЫ

Китай	около 1 миллиарда 300 миллионов человек
Индия	около 1 миллиарда 100 миллионов человек
США	свыше 290 миллионов человек
Индонезия	свыше 230 миллионов человек
Бразилия	около 180 миллионов человек
Пакистан	150 миллионов человек
Россия	144 миллиона человек
Бангладеш	свыше 138 миллионов человек
Нигерия	128 миллионов человек
Южная Корея	127 миллионов человек



# САМЫЕ БОЛЬШИЕ ПО ТЕРРИТОРИИ СТРАНЫ

Россия	более 17 миллионов кв. км
Канада	около 10 миллионов кв. км
Китай	более 9,5 миллионов кв. км
США	9,5 миллионов кв. км
Бразилия	8,5 миллионов кв. км
Австралия	7,5 миллионов кв. км
Индия	около 3 миллионов кв. км
Аргентина	около 3 миллионов кв. км
Казахстан	около 3 миллионов кв. км
Судан	около 2,5 миллионов кв. км



# САМЫЕ ДРЕВНИЕ РУССКИЕ ГОРОДА

(по дате основания)

Великий Новгород

859 год

Белозерск

862 год

Изборск

862 год

Муром

862 год

Ростов Великий

862 год

Смоленск

862 год

Старая Ладога

862 год

Псков

903 год

Углич

837 год

Брянск

985 год






Путешествие по городам России.




Столица России - Москва.

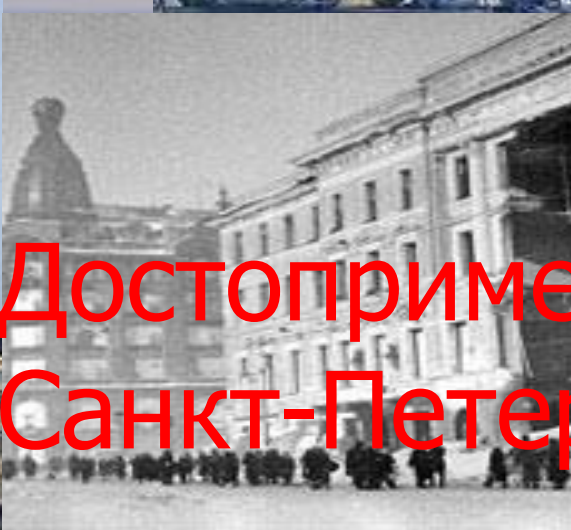


**Достопримечательности  
Москвы.**





Санкт-Петербург – Петра творенье.

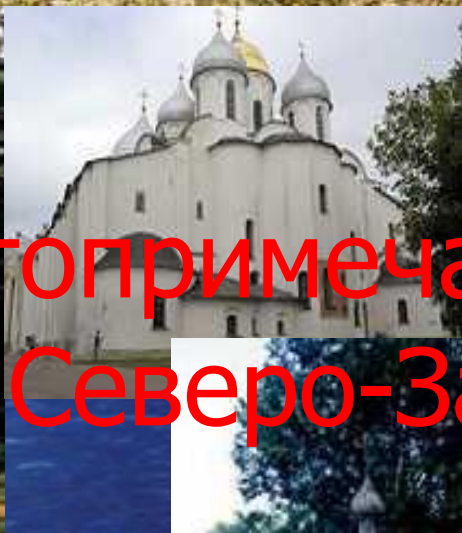


Достопримечательности  
Санкт-Петербурга.





Северо-Запад России.



Достопримечательности  
Северо-Запада.





Русский Север.




Достопримечательности  
Русского Севера.





Центральная Россия.




Достопримечательности  
Центральной России.





A wide-angle photograph of a calm, deep blue ocean stretching to the horizon. The sky is a clear, vibrant blue with wispy white clouds. A bright, shimmering reflection of the sun is visible on the left side of the water, creating a vertical band of light. The overall scene is serene and expansive.

«Золотое кольцо» России.




Достопримечательности  
«Золотого кольца» России



Северный Кавказ.

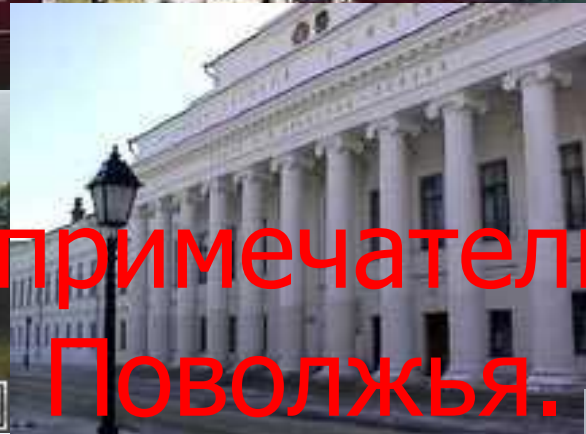


Достопримечательности  
Северного Кавказа.





Поволжье.



# Достопримечательности Поволжья.

