

*Ребята !
Давайте вместе беречь и
любить природу
нашей страны, жить в
гармонии с ней,
создавать условия
для
сохранения животного и
растительного мира !*

Матюшова Анна и Грицаенко Настя 5 класс ,ГБОУ школа № 104
Выборгского района Санкт-Петербурга. Учитель Шиженская Н.
Н.

Корякский заповедник –

это определенная территория, охраняемая законом , на которой запрещены любые виды человеческой деятельности, из-за обитания на ней редко встречающихся или вымирающих

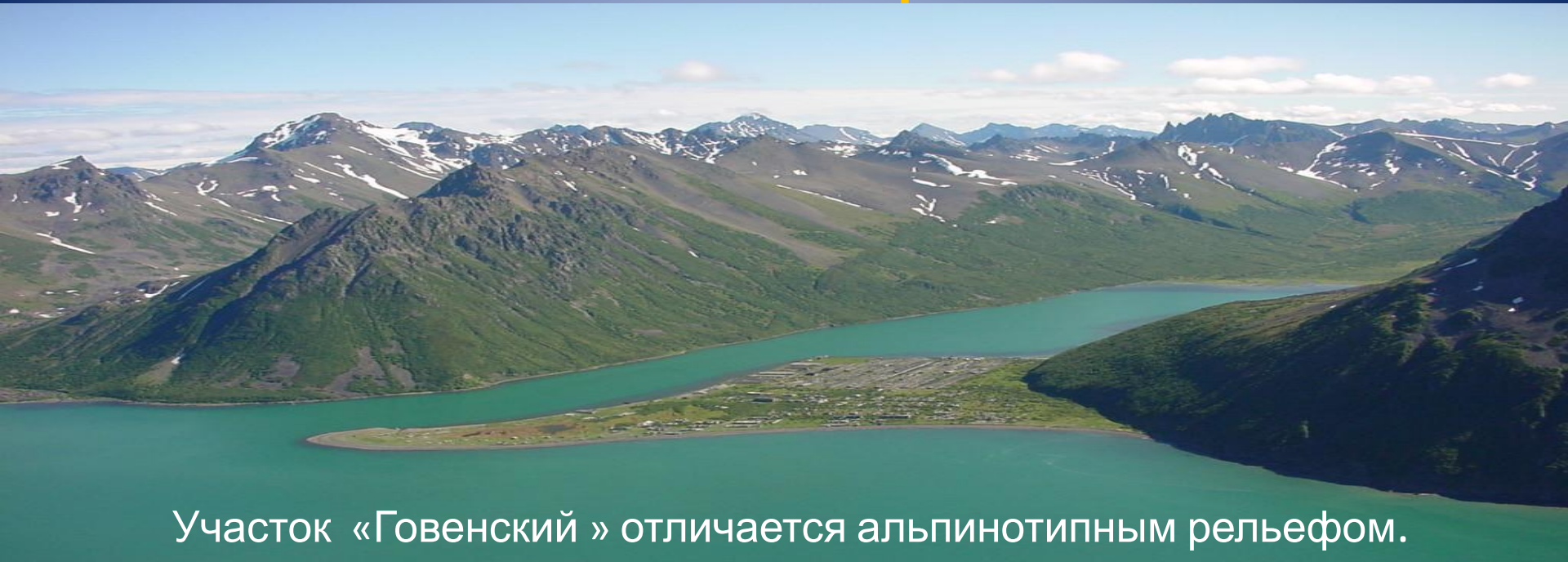


Географическое положение заповедника




Находится на
Дальнем Востоке
страны,
севере
Камчатского
полуострова.
Условно он
делится
на две части –
Парапольский Дол
и мыс Говена

Рельеф



Участок «Говенский» отличается альпинотипным рельефом.



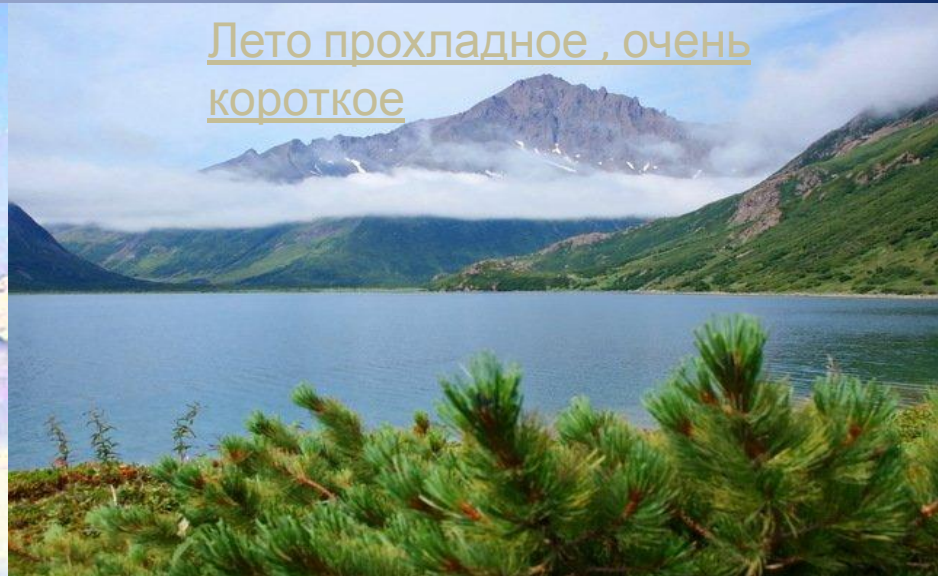
Рельеф Парапольского Дола полого-холмистый.

Климат

Зима длинная, около 9 месяцев



Лето прохладное, очень короткое



Весь заповедник находится в умеренном климатическом поясе восточных побережий (морской). Осадки выпадают круглый год (по заповеднику – 400-500 мм/год).

Парапольский дол :

Температура зимы -17-20 градусов, лета +11+13 градусов.

Мы Говенский:

Температура зимы -1-16 градусов, лета +11+12 градусов на побережье, в глубине территории несколько больше.

Довольно большой снежный покров – 50-70 мм.

Река Куюл – наиболее крупная водная артерия с многочисленными притоками с площадью водосбора 24188 км кв. и длиной 587 км. Река равнинная. На территории заповедника реки и ручьи полноводные, их питание преимущественно снеговое, паводок в июне и в конце лета.

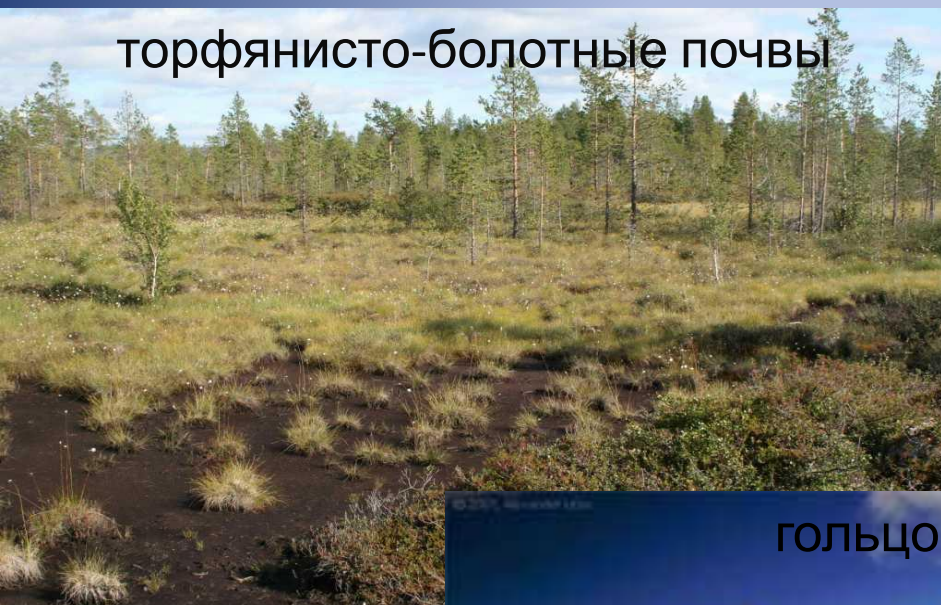
На участке «Говенский» известны выходы термальных вод.



Природная зона и почвы

- Парапольском доле почвы торфянисто-болотные. В «Говенском» участке преобладают горно-тундровые и гольцовые почвы .
Природная зона , в которой находится заповедник - лесотундра.

торфянисто-болотные почвы



горно-тундровые почвы



гольцовые почвы



Растительность




Растительный покров
обычен для беренгийской
лесотундры.
Хорошо выражена
вертикальная
зональность
растительности: осоко-
пушицевые тундры и
леса по речным долинам;
субальпийский пояс
стланиковых кустарников,
высокогорные тундры.
Растительность
представлена зарослями
кедрового и ольхового
стлаников.

Животные




Бурый Медведь




Камчатская лисица



Востоносибирский
горностай



Полярный волк



Американская норка



Корякский суслик



Заяц- беляк



Лось

Морские животные



Ларга



Касатка



Кашалот



Малый
полосатик



Крабовые



Щука



Нерест лососевых

