


КОСТРОМА

Кострома — город в России на реке Волге, административный центр Костромской области, крупный речной порт. Численность постоянного населения — 268 742 человек (2010).

Площадь города составляет 144,5 км². В 2011 году восстановлено территориально-административное деление города на 3 района: Центральный, Фабричный и Заволжский.



Городская символика



Герб



Флаг

Исторический герб Костромы утверждён 24 октября 1767 года, восстановлен 5 июля 1878 года, повторно восстановлен 7 октября 1992 года. Герб Костромы является первым городским гербом в истории России.

Изображает галеру «Тверь», на которой императрица Екатерина II прибыла в Кострому.



Происхождение названия

Не существует единого научно обоснованного взгляда на происхождение названия города. Очевидно, это гидроним: название образовано от реки, на которой он стоит. «Костра́» (или «костри́ка») в восточнославянских диалектах обозначает солому для сжигания. В словаре Фасмера этот топоним связывается с восточнославянским ритуальным персонажем, представлявшим собой соломенную куклу, которую символически сжигали во время летнего обрядового цикла — в Семик или Петров день («похороны Костромь»). Существует также версия финно-угорского происхождения названия: фин. *kosto* — месть, фин. *maa* — земля, «Земля возмездия».



История города

Первое летописное упоминание о существовании Костромы относится к 1213 году, оно связано с распрями между сыновьями великого князя владимирского Всеволода Большое Гнездо. В этом году ростовский князь Константин сжёг Кострому, которая поддержала его брата — владимирского князя Юрия: «и пожжею всю, а люди изымаша». После победы Константин в 1216—1217 году передал Кострому в удел своему малолетнему сыну Василию.

Легендарным основателем считается Юрий Долгорукий, но на это нет достоверных указаний.




В декабре 1796 г. указом императора Павла I город стал центром созданной Костромской губернии. В 1797 году Павел I побывал в Костроме.

После пожара 1773 года основательно перестраивается кремль и близлежащие кварталы, возводится новый гостиный двор. К концу века была закончена соборная колокольня, которая высилась над окружающей застройкой, тем самым организовывая пространственную среду города. С 1778 года Кострома стала центром Костромского наместничества. В 1781 году Екатерина II утвердила генеральный план застройки Костромы, по которому были засыпаны оборонительные рвы, срыты земляные валы, началась застройка города торговыми рядами и гражданскими зданиями.

В 1870 году в Костроме построен первый водопровод, в 1891 году открылся музей древностей. В 1894 году в Костроме насчитывалось 36 церквей. В 1895 году в Костроме построено первое пятиэтажное здание (общежитие для рабочих и служащих Товарищества Ново-Костромской льняной мануфактуры).





Советская эпоха

14 января 1929 года постановлением ВЦИК СССР Костромская губерния упраздняется. Кострома теряет статус губернского города и включается в состав сначала Ивановской, а затем Ярославской области.



В 1930-х годах в городе было разрушено или перестроено множество храмов. Наиболее известно разрушение Костромского кремля в 1934 году, церковей и часовен в центре. Ещё ранее, в сентябре 1918 года, Сусанинская площадь была переименована в площадь Революции, и начато уничтожение памятника подвигу Ивану Сусанину (полностью демонтирован к 1934 году).

В годы Великой Отечественной войны в Кострому были эвакуированы госпитали, военные училища и гражданское население. Тысячи костромичей за подвиги на фронте и тылу награждены орденами и медалями, 29 из них удостоены звания Героя Советского Союза.

В 1950—1980-е гг. в Костроме, кроме текстильной и деревообрабатывающей промышленности, получают интенсивное развитие новые перспективные отрасли: энергетика, машиностроение и металлообработка, радиоэлектроника и приборостроение.

В это время осуществляется интенсивное промышленное и жилищное строительство: формируются промышленные зоны и жилые микрорайоны.






Туризм

Туризм рассматривается как важнейшее направление развития экономики города. Кострома традиционно включается в туристический маршрут «Золотое кольцо России» и круизы по Волге. Постепенно растёт роль делового туризма, проводится ряд общественно-политических форумов и культурных мероприятий общероссийского и международного характера.

Местные и областные власти развивают ряд туристических брендов, таких как "Кострома — жемчужина «Золотого Кольца», «Кострома Богохранимая», «Кострома — сырная столица Центральной России», «Кострома — льняная столица России», «Кострома и Берендеево царство — родина Снегурочки» и другие.





Костромской архитектурно-этнографический и ландшафтный музей–заповедник «Костромская слобода» - один из первых в России музеев под открытым небом, находится в городе Костроме. Его создание началось с перевозки в Кострому замечательного памятника деревянного зодчества начала XVIII века — Спасо-Преображенской церкви из села Спас-Вёжи, поставленной на территории Нового города Ипатьевского монастыря в 1955 году. Тогда же из этих подвергшихся затоплению мест в Ипатьевский монастырь были перевезены четыре бани на сваях.

