



# *КРАЙ КОНТРАСТОВ*

*Учитель географии ШЕВЕЛЬКОВА ВАЛЕНТИНА СТЕПАНОВНА  
МОУ СОШ № 1 Г. ЛОСИНО-ПЕТРОВСКИЙ МОСКОВСКОЙ ОБЛАСТИ*

## *ДАЛЬНИЙ ВОСТОК:*

# Задачи урока:

- Развивать умения учащихся самостоятельно характеризовать географическое положение Дальнего Востока и устанавливать его влияние на своеобразии природных условий.
- Выявить причины современной сейсмической активности района.
- Воспитывать у учащихся бережное отношение к природе.

# АКТУАЛИЗАЦИЯ ЗНАНИЙ

- 1. Какими природными ресурсами располагает Восточная Сибирь?
- 2. Каких полезных ископаемых добывается особенно много?
- Как используются в хозяйстве водные ресурсы?

# ИЗУЧЕНИЕ НОВОГО МАТЕРИАЛА

- *Какая тема урока?*
- *Край рыбой, золотом богат,  
Растут над морем города,  
И чуть поднимется заря,  
Идут суда с пахучим лесом.  
Здесь тигры спят глубоким сном.  
Геологи в походах дальних  
Здесь ищут с оловом руду-  
Чтоб из рождений уникальных  
Воздвигнуть памятник труду.*

## ДАЛЬНИЙ ВОСТОК СОСТАВ ТЕРРИТОРИИ




# ЗАДАНИЯ :


- 1. Определите географическое положение Дальнего Востока.
- В чем особенности географического положения этого района?
- Почему Дальний Восток называют краем контрастов?
- По тектонической карте определить, какая тектоническая структура залегает в основании Дальнего Востока?
- По геологической карте определить какими горными породами сложен Дальний Восток?




**Тектонические области**

- |  |  |
|--|--|
| <span style="color: red;">■</span> Зона докембрийской платформы  | <span style="color: green;">■</span> Область мезозойских складчатостей                 |
| <span style="color: orange;">■</span> Зона докембрийской платформы (область с аллювиальными и палеозойскими отложениями) | <span style="color: yellow;">■</span> Область кавказской складчатости (середина-конец) |
| <span style="color: teal;">■</span> Область Балтийской складчатости  | <span style="color: purple;">■</span> Зоналы   |
| <span style="color: brown;">■</span> Область кавказской складчатости   | <span style="color: blue;">■</span> Структурно-тектонический разрыв                    |
| <span style="color: yellow;">■</span> Зона докембрийской платформы   | <span style="color: black;">—</span> Река  |



- 
- *По карте выясните природные ресурсы Дальнего Востока. Почему Дальний Восток исключительно богат разнообразными по происхождению полезными ископаемыми?*
  - *В чем заключается особенность климата на данной территории. Объясните фразы: «Царство холода – зимой», «Господство влаги – летом»?*
  - *Почему на Дальнем Востоке густая речная сеть?*
  - *Назовите крупнейшие реки Дальнего Востока, и чем они питаются?*



- 
- *Какие озера по происхождению на Дальнем Востоке?*
  - *Чем объясняется обилие реликтовых растений и животных на территории Дальнего Востока?*
  - *Что свидетельствует о незавершенности горообразовательных процессов на территории Дальнего Востока?*







# ИГРА: «ЧТО ЗДЕСЬ ЛИШНЕЕ?»

- 1. Цунами, вулканы, бора?
- 2. Приморский, Хабаровский, Тюменский
- 3. Колымское, Корякское, г. Бырранга
- 4. Камчатка, Чукотка, Таймыр
- 5. Сахалин, Курилы, Ямал
- 6. Берингово, Охотское, Баренцево

Домашнее задание: параграф 41.