

# ***Кто занимается краеведением?***

**Краевед.**

**Археолог.**

**Этнограф.**

**Топонимист – специалист по географическим и историческим названиям.**

**Картограф – специалист по составлению карт.**

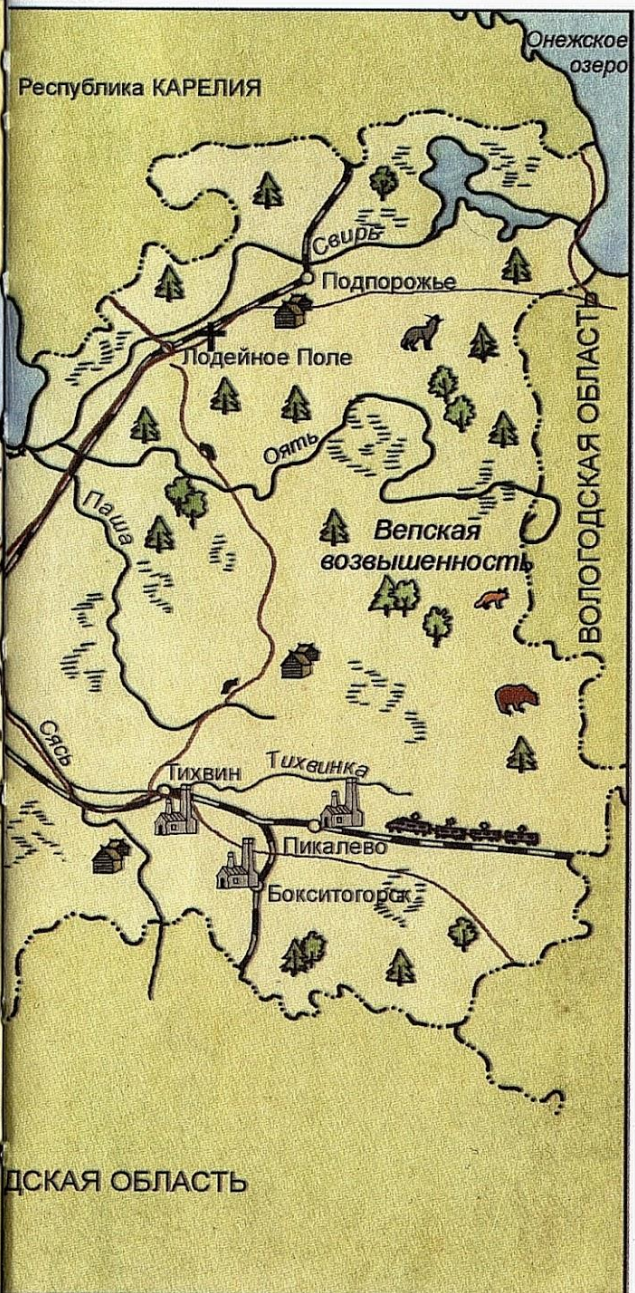
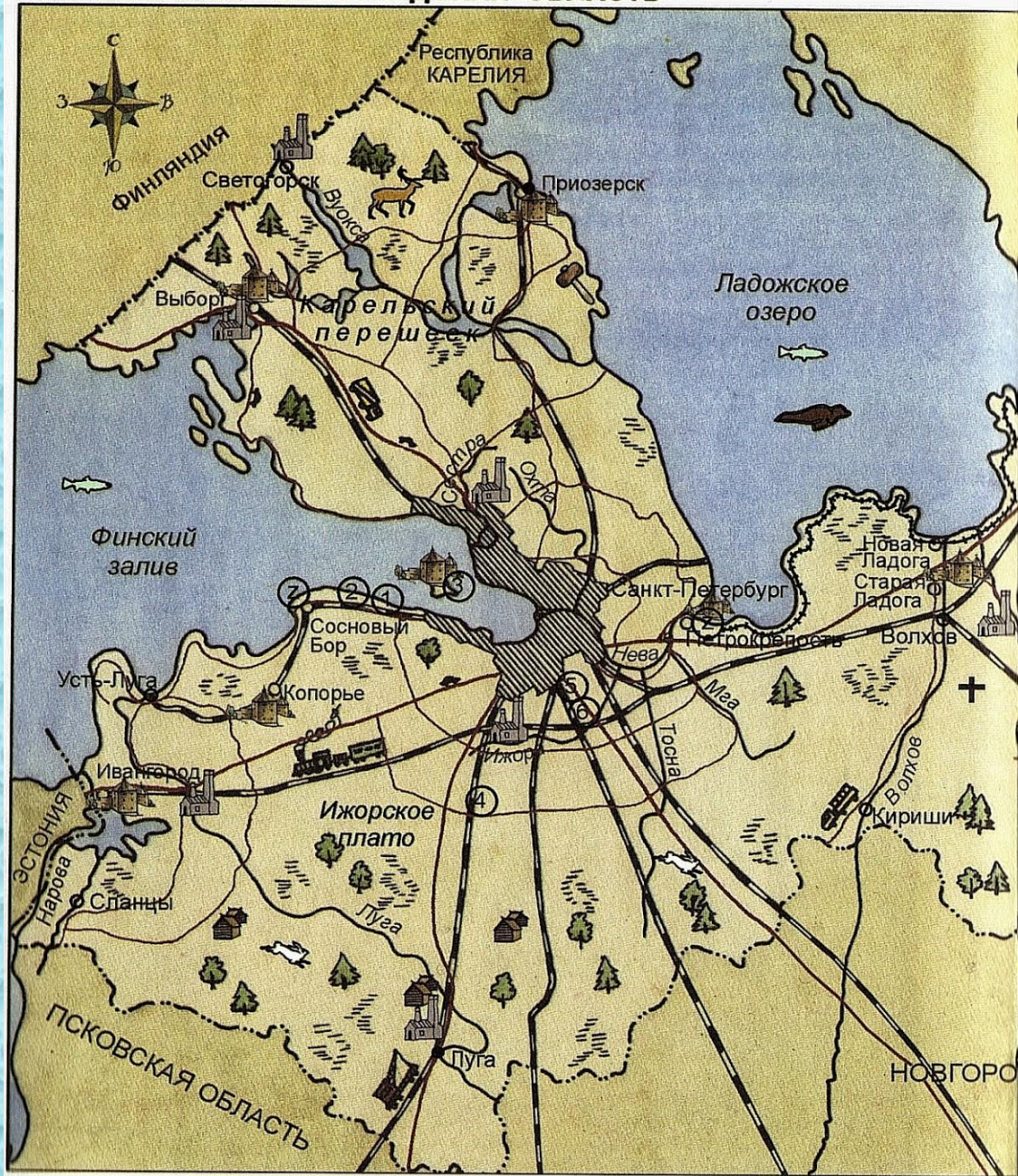


# *Оккервиль*

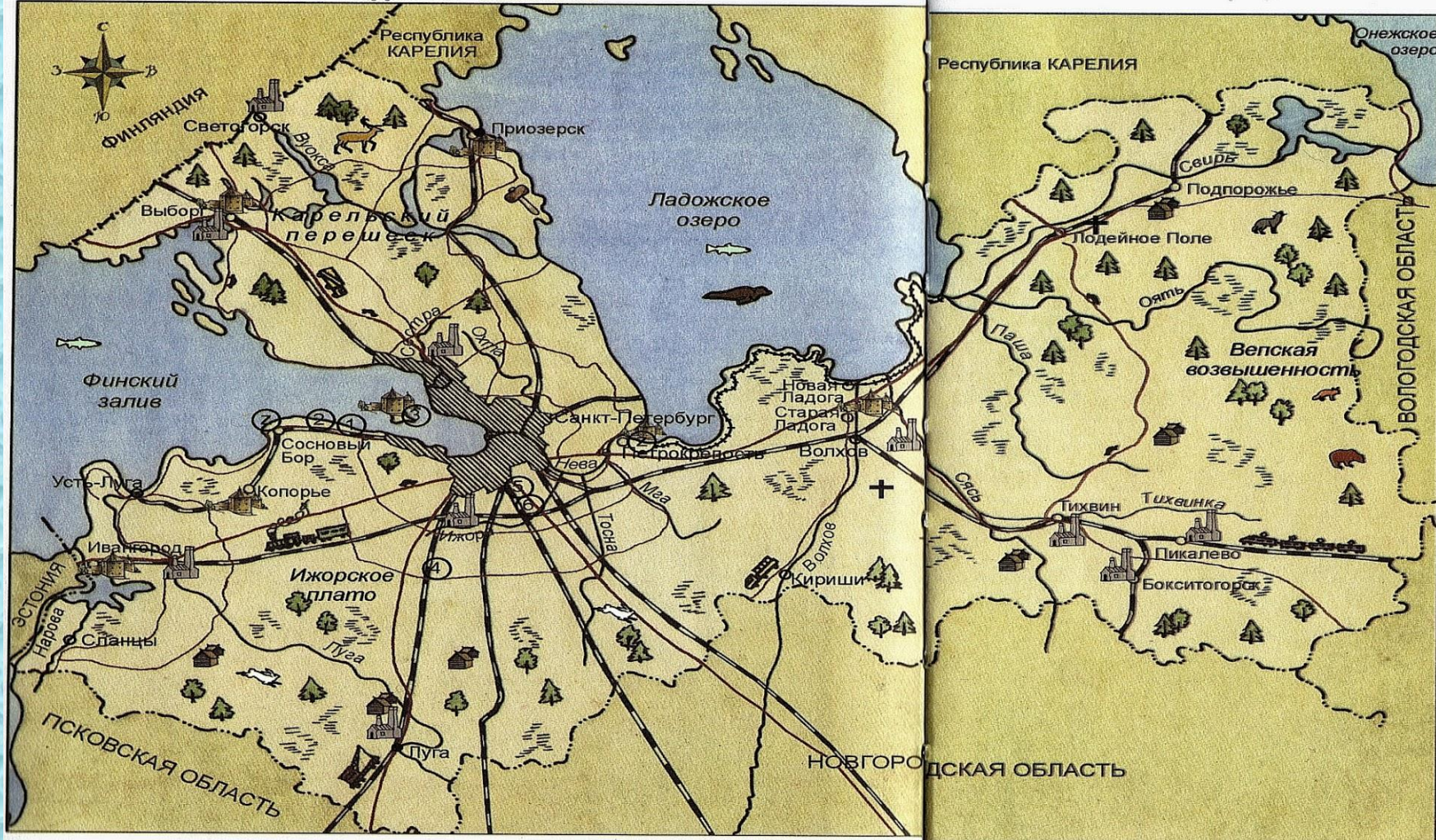
Оккервиль – старинное название. Оно нанесено на шведской карте 1699 г. Тогда на берегу этого притока Большой Охты находилось имение шведского полковника Оккервиля.

Но во время строительства Петербурга были и другие названия у этой реки – Малая Охта, Порховка, Черная речка.

# СОВРЕМЕННАЯ ЛЕНИНГРАДСКАЯ ОБЛАСТЬ



## СОВРЕМЕННАЯ ЛЕНИНГРАДСКАЯ ОБЛАСТЬ



Как определить по карте стороны света?  
При помощи карты перечислите соседей Ленинградской области.



# *Н а ш и с о с е д и :*

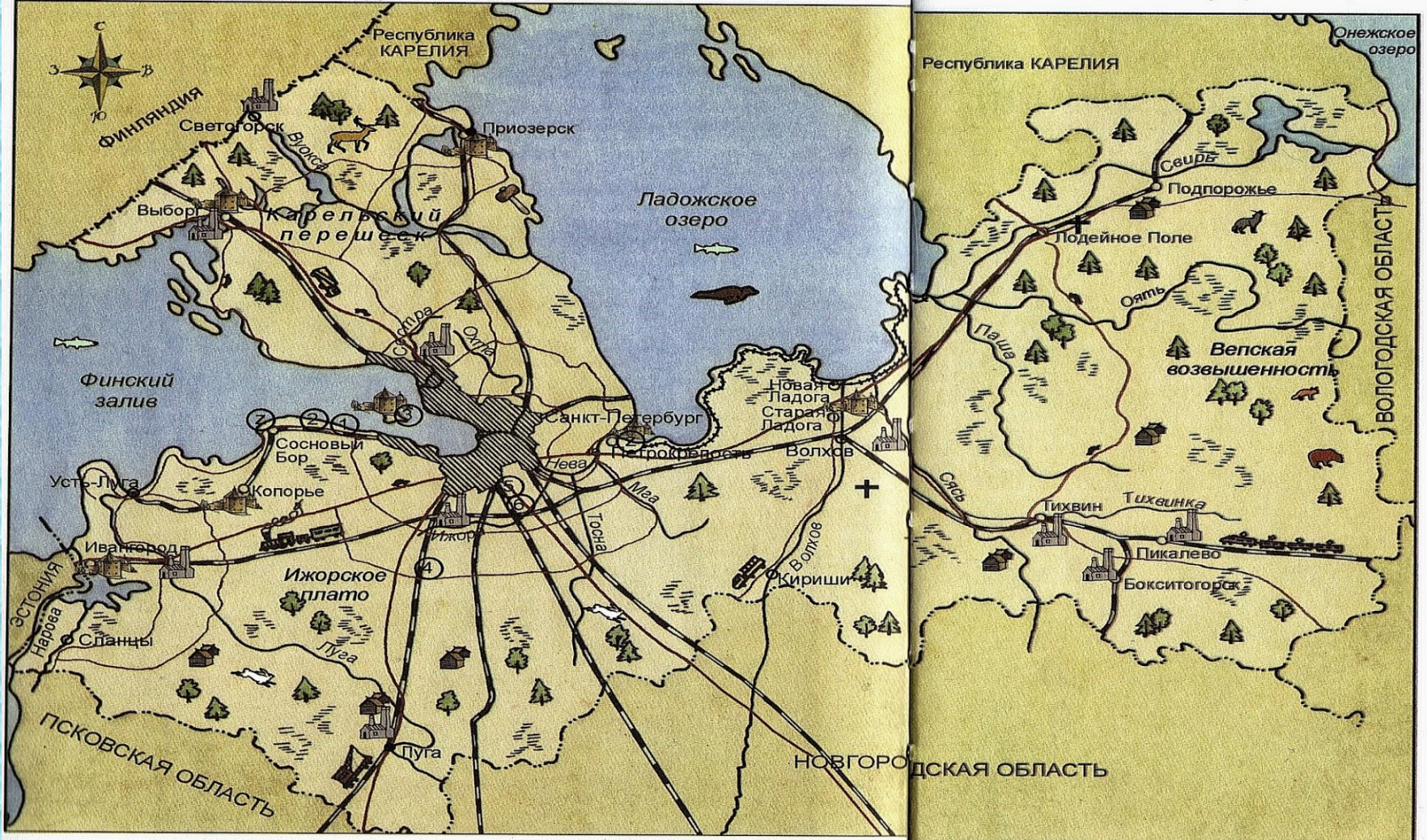
**На западе: эстонцы.**

**На севере: финны и карелы.**

**На востоке: вологодцы.**

**На юге: новгородцы и псковичи.**

# СОВРЕМЕННАЯ ЛЕНИНГРАДСКАЯ ОБЛАСТЬ



Назовите крупные водоёмы Ленинградской области.  
Назовите реки Ленинградской области.

## *Крупные водоёмы:*

**Финский залив**

**Ладожское озеро**

**Онежское озеро**

## *Реки:*

**Нева**

**Охта**

**Ижора**

**Мга**

**Оять**

**Вуокса**

**Нарова**

**Тосна**

**Тихвинка**

**Свирь**

**Сестра**

**Луга**

**Сясь**

**Паша**

# Города Ленинградской области.

Выборг      Сосновый Бор      Сестрорецк  
Кириши      Ивангород      Копорье  
Лодейное Поле      Тихвин      Луга  
Бокситогорск

Чем богат

наш край?

# Чем богат наш край?

