



□

Крайние географические точки России

Презентация подготовлена
учителем географии и биологии МОУ
«СОШ№5» г. Всеволожска
Ленинградской области
Павловой Татьяной Александровной

• **КРАЙНИЕ ГЕОГРАФИЧЕСКИЕ ТОЧКИ РОССИИ**
на севере



мыс Флигели на острове Рудольфа - $81^{\circ}51'$ с.ш.

мыс Челюскин - $77^{\circ}43'$ с.ш.

на западе



на Балтийской косе - $19^{\circ}38'$ з.д.

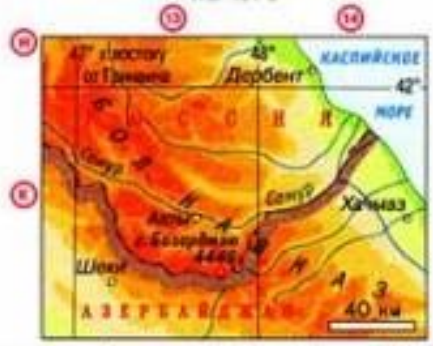
на востоке



мыс Дежнёва - $169^{\circ}40'$ з.д.
восточное побережье острова Ратманова - $169^{\circ}02'$ з.д.



на юге



к юго-западу от горы Базардюзю - $41^{\circ}10'$ с.ш.

Крайняя островная восточная точка




Восточная точка — остров Ратманова,
Чукотский автономный округ

65°47' с. ш. 169°01' з. д.

Остров Ратмáнова

Остров Ратмáнова (англ. *Big Diomed Island* – Большой Диомид, инуитск. *Imaqliq*) – остров в составе островов Диомиды в Беринговом проливе, самая восточная точка территории Российской Федерации.

Административно относится к Чукотскому району Чукотского автономного округа. Постоянное население на острове отсутствует, однако здесь размещена база российских пограничников.







pilot.vladivostok.info

Крайняя материковая восточная точка




Восточная точка — мыс Дежнёва,
Чукотский автономный округ

Мыс Дежнёва

- Мыс Дежнёва (эск. *Тугнехалха*) — крайняя восточная точка Чукотского полуострова и, соответственно, крайняя восточная материковая точка России и всей Евразии.



□ Семен Иванович Дежнев в 1648 году обогнул Чукотский полуостров с севера и доказал, что из Европы в Китай можно добраться и через северные моря. Он на 80 лет раньше Витуса Беринга прошел через пролив, отделяющий Америку от Евразии, но про русских первопроходцев в Старом Свете тогда мало что знали. Поэтому слава досталась Берингу. Однако в 1879 году, восстанавливая справедливость, шведский исследователь Арктики Нильс Норденшельд назвал крайнюю восточную точку Евразии – мыс Дежнева, именем русского мореплавателя. До этого времени мыс назывался Восточным.



16-ти метровый маяк –
своеобразный памятник
С. Дежневу на мысе его
имени.





- На мысе Дежнёва расположен населённый пункт Уэлен, а также заброшенный посёлок морских китобоев Наукан



Уэле

н



Наука

Крайняя южная точка




Южная точка — не именованная на картах точка с высотой свыше 3500 м расположена в 2,2 км к востоку от горы Рагдан и к юго-западу от гор Несен (3,7 км) и Базардюзю (7,3 км), Дагестан

Базардюзю



- Базардюзю – вершина Водораздельног о хребта Большого Кавказа на границе Азербайджана и России (Дагестан).
Высота 4466 м.







- Базардюзю широко известна как самая южная точка России, но на самом деле она находится почти на 4 километра севернее этой точки, на расстоянии 7,3 км. В свою очередь, горы Рагдан и Несен находятся южнее Базардюзю и ближе к самой южной точке границы России, на расстояниях 2,2 и 3,7 км соответственно.

Крайняя западная точка (Калининградская область)



Западная точка — погранзаस्ताва
Нармельн, Балтийская коса Гданьского
залива, Калининградская область
54°27'45" с. ш. 19°38'19" в. д.



Крайняя западная точка компактной территории России



Западная точка — берег реки Педелзе,
Псковская область (27°19' в.д.)



Западная точка компактной части России находится в Псковской области, чуть севернее стыка границ Эстонии, Латвии и России ($27^{\circ}17'$ в.д.).

Крайняя островная северная точка



Северная точка — окрестности мыса
Флигели, Земля Франца-Иосифа,
Архангельская область
81°50'35" с. ш. 59°14'22" в. д.

- Остров Рудольфа — самый северный из островов Земли Франца-Иосифа. Мыс Флигели на острове — самая северная точка суши, принадлежащая Российской Федерации, одновременно самая северная точка Европы. Остров административно принадлежит Архангельской области. Площадь 297 км². Почти полностью покрыт ледником.



Арктика-2007. 26 рейс НЭО Академик Федоров. Земля Франца Иосифа. Остров Рудольфа. Мыс Флигели. Крест в честь Георгия Седова
www.evgenyusev.narod.ru



Арктика-2007. 26 рейс НЭО Академик Федоров. Земля Франца Иосифа. Остров Рудольфа. Мыс Флигели.

Мыс
Флигели


- Остров, как и весь архипелаг Франца-Иосифа, открыт в 1873 австро-венгерской экспедицией исследователя Ю. Пайера, был назван по имени Рудольфа, кронпринца Австрии. В 1936 году на острове была создана база первой советской воздушной экспедиции на Северный полюс. Оттуда в мае 1937 года четыре тяжелых четырёхмоторных самолета АНТ-6 доставили папанинцев на вершину мира.



Крайняя материковая северная точка



Северная точка — мыс Челюскин,
Красноярский край (77°43' с.ш)


- 
- Мыса Челюскин, который является самой северной точкой полуострова Таймыр и материка Евразия, человек впервые достиг в 1742 году. Тогда экспедиция во главе с Семеном Ивановичем Челюскиным назвала мыс Восточно-Северным. Она проходила в рамках Великой Северной экспедиции, которая была одобрена Адмиралтейств-коллегией, считавшей, что необходимо подробно исследовать север России от Печоры до Чукотки и сделать описание тех мест. В честь Семёна Челюскина, полярного мореплавателя и исследователя севера России, мыс назвали уже в 1842 году, когда отмечали столетие его экспедиции.



Семен
Челюскин



- Мыс Челюскина северная оконечность полуострова Таймыр и самая северная точка материка Евразия.
- На мысе в 1932 сооружена полярная станция.





- В настоящее время на мысе находится станция называемая радиометеорологическим центром, где зимуют от 8 до 10 человек. Здесь же расположен и самый северный аэродром континентальной Евразии «Мыс Челюскин», который обслуживается Хатангским объединённым авиапредприятием. От аэродрома осталась только вертолётная площадка, обслуживается