

Крымский
Федеральный
Округ



Чебаненко Алёны Сергеевны
41-ЕМН



Содержание:

- Географическое положение
- Состав КФО
- Административно-территориальное устройство
- Население
- Религия
- Демографическая ситуация
- Языки
- Экономика КФО
- Вхождение в состав РФ
- Крупнейшие города
 - Севастополь
 - Симферополь
 - Керчь
- Исполнительная власть
- Законодательная власть
- Судебная власть

Географическое положение

Крымский полуостров занимает сравнительно небольшую территорию - по площади он в 20 раз меньше Пиренейского и Балканского полуостровов, в 15 раз - Камчатки и Малой Азии. Но известным, значимым и притягательным Крым стал во многом благодаря особенностям своей природы, и прежде всего своеобразному географическому положению.

Самая южная точка Крыма ($44^{\circ} 23'$) — мыс Сарыч, у поселка Форос, расположенный между Севастополем и Алупкой.

Самая северная ($46^{\circ} 15'$) находится на Перекопском перешейке, у села Перекоп.

Самая западная точка Крыма ($32^{\circ} 29'$) — мыс Прибойный (Кара-Мрун) на Тарханкутском полуострове.

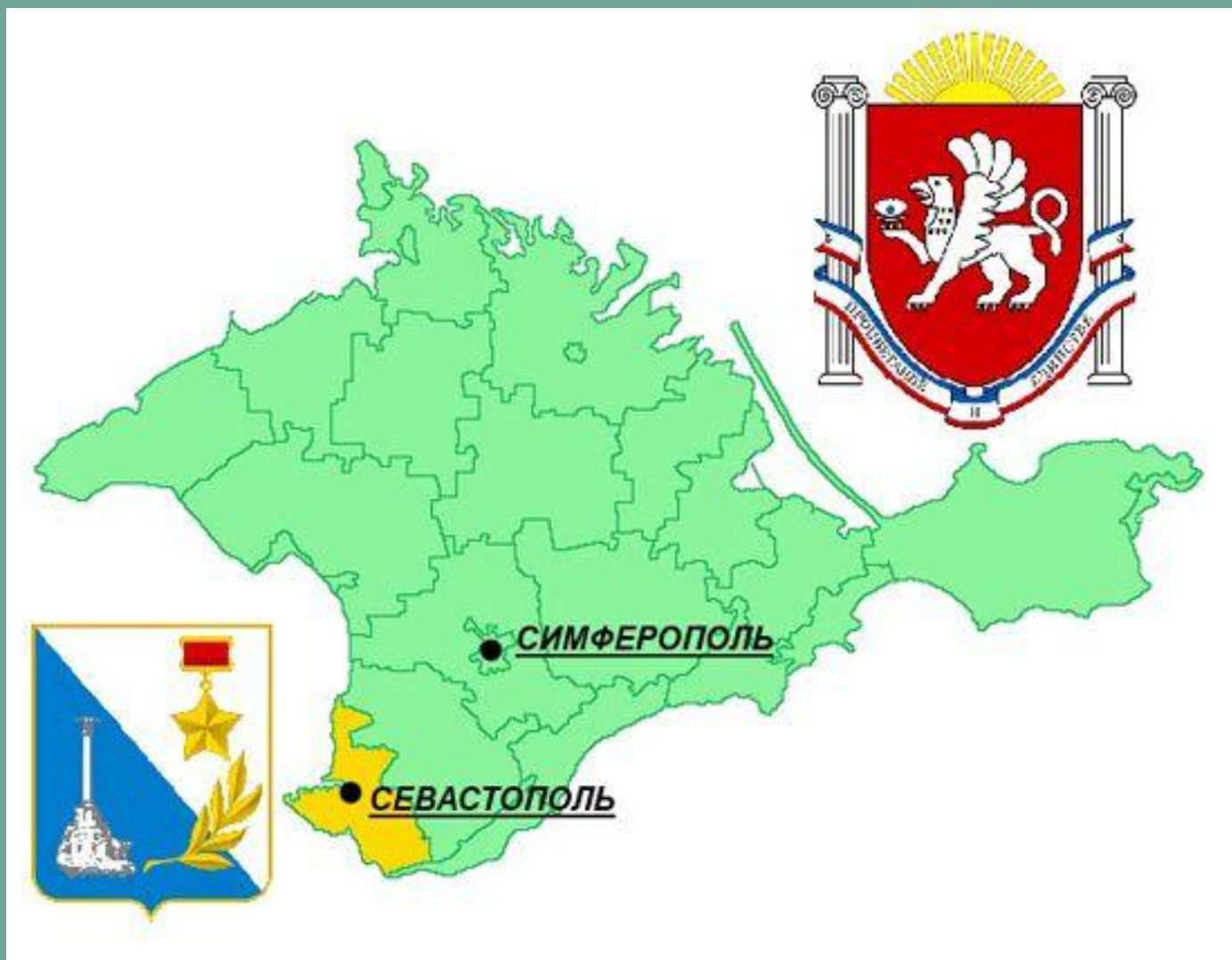
Самая восточная ($36^{\circ} 39'$) — мыс Фонарь на Керченском полуострове.

Площадь Крымского полуострова превышает 26 тыс. км², максимальное расстояние с севера на юг — 205 км, с запада на восток — 325 км.



Состав КФО

- В состав Крымского Ф.О. входят два субъекта – Республика Крым и Севастополь (город федерального значения).



Административно-территориальное устройство

Республика Крым включает:

- **14 районов**
- 1. Бахчисарайский,
- 2. Черноморский,
- 3. Красногвардейский,
- 4. Белогорский,
- 5. Красноперекопский,
- 6. Раздольненский,
- 7. Нижнегорский,
- 8. Первомайский,
- 9. Ленинский,
- 10. Джанкойский,
- 11. Сакский,
- 12. Кировский,
- 13. Симферопольский,
- 14. Советский
- **16 городов,**
- **56 поселков**
- **956 сел.**





Население

- Согласно переписи населения 2014 года, население Крыма составляло 2 343 962 человек. Население Крыма исторически сложилось как многонациональное. Согласно переписи 2014 года, самые значительные этнические группы населения составляют:
 - русские (67,9 %),
 - украинцы (15,7 %),
 - крымские татары (10,6 %),
 - татары (2,1 %) и др.

национальность	численность	% от всего населения	% от указавших свою национальность
всего	2284769	100,00%	
Русские	1492078	65,31%	67,90%
Украинцы	344515	15,08%	15,68%
Крымские татары	232340	10,17%	10,57%
Татары	44996	1,97%	2,05%
Белорусы	21694	0,95%	0,99%
Армяне	11030	0,48%	0,50%
Азербайджанцы	4432	0,19%	0,20%
Узбеки	3466	0,15%	0,16%

Национальный состав
Крымского федерального
округа
по итогам переписи
населения 2014 года

Молдаване	3147	0,14%	0,14%
Евреи	3144	0,14%	0,14%
Корейцы	2983	0,13%	0,14%
Греки	2877	0,13%	0,13%
Поляки	2843	0,12%	0,13%
Цыгане	2388	0,10%	0,11%
Чуваши	1990	0,09%	0,09%
Болгары	1868	0,08%	0,09%
Немцы	1844	0,08%	0,08%
Мордва	1601	0,07%	0,07%
Грузины	1571	0,07%	0,07%
Турки	1465	0,06%	0,07%
Таджики	874	0,04%	0,04%
Марийцы	801	0,04%	0,04%
Караимы	535	0,02%	0,02%
Крымчаки	228	0,01%	0,01%
другие	12854	0,56%	0,58%
указали	2197564	96,18%	100,00%
не указали	87205	3,82%	

Религия

- Большинство русских, украинцев, греков и болгар исповедует православие, крымские татары, татары, узбеки — ислам суннитского толка, большинство азербайджанцев — мусульмане-шииты, также распространены протестанты, католики и иудеи.



Демографическая ситуация



□ В 2014 году в Республике Крым родилось 24330 человек (рождаемость составила 12,4 на 1000 человек или 12,4 ‰), в 2013 году - 24054 человека (12,2 ‰). Число родившихся увеличилось на 276 человек. За 2014 год в Республике Крым умер 28771 человек (смертность составила 14,7 на 1000 человек), за 2013 год - 27028 человек (13,7 ‰). Число умерших возросло на 1743 человека. Естественная убыль населения в 2014 году составила 4441 человек (общий коэффициент естественного прироста (убыли) достиг -2,3 ‰), в 2013 году - 2974 человек (или -1,5 ‰). Миграционный прирост населения Республики Крым за 2014 год составил 16389 человек (в том числе 24161 прибывших и 7772 выбывших за пределы республики).

□ В 2014 году в Севастополе родился 4881 человек (рождаемость составила 12,7 на 1000 человек или 12,7 ‰), умер 5537 человек (смертность составила 14,4 ‰). Естественная убыль населения в 2014 году составила 656 человек (общий коэффициент естественного прироста (убыли) достиг -1,7 ‰). Миграционный прирост населения Севастополя за 2014 год составил 13565 человек (в том числе 14225 прибывших и 660 выбывших за пределы города-региона).





Языки

- По итогам переписи населения в Крымском федеральном округе 2014 года, абсолютное большинство населения родным языком назвало:
- русский — 84 %.
- крымскотатарский родным был назван для 7,9 %,
- татарский — для 3,7 %,
- украинский — для 3,3 %.
- Родным языком русский назвали 79,7 % украинцев, 24,8 % татар и 5,6 % крымских татар

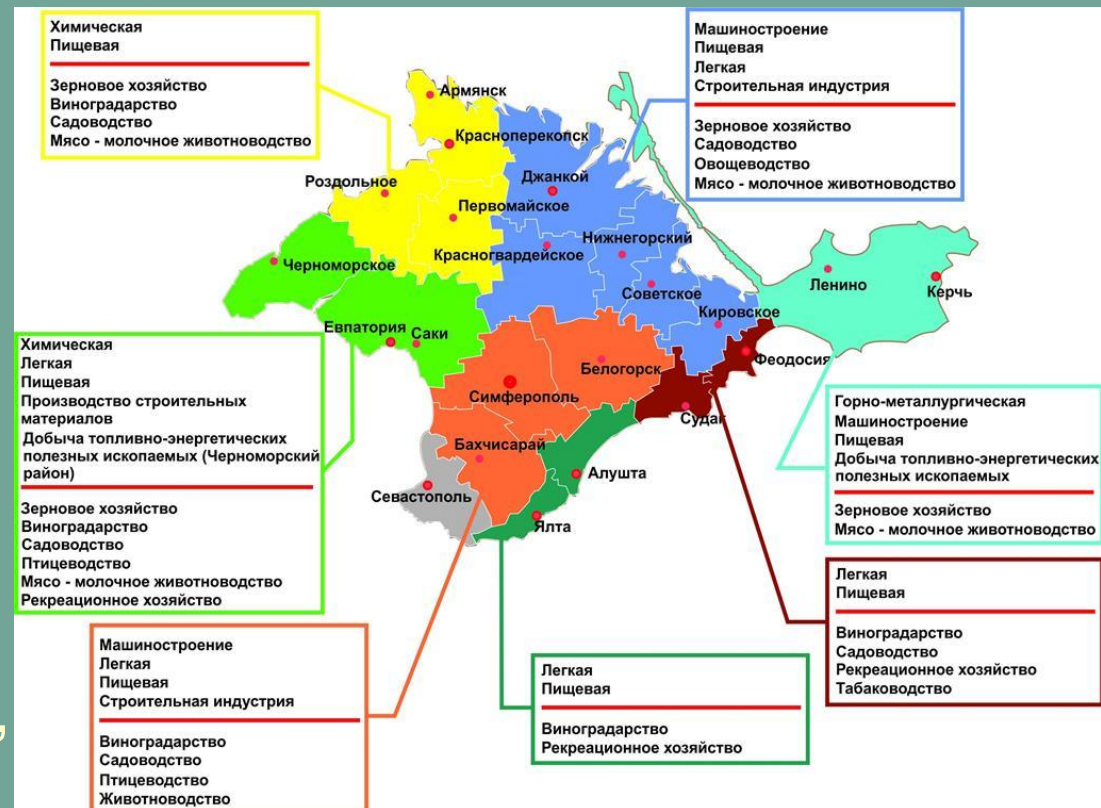
Экономика КФО

- Основными отраслями экономики Крыма являются:
- промышленность(16%),
- сельское хозяйство(10%),
- Туризм (6%),
- торговля(13%).



Экономика КФО

• Главные отрасли промышленности в Крымском федеральном округе: машиностроение (электротехническое и электронное оборудование), судостроение и судоремонт, приборостроение), производство стройматериалов, химическая промышленность, горнодобывающая промышленность, рыбодобывающая и рыбоперерабатывающая промышленность, пищевкусовая, легкая, деревообрабатывающая промышленность.




Сельское хозяйство

- На территории округа развиваются многие отрасли сельского хозяйства: зерновые, технические, эфирно-масляничные культуры. Важное место занимают садоводство, виноградарское и винодельческое хозяйство.



Туризм

- Перспективным направлением в Крыму является туризм: лечебно-оздоровительный туризм, культурно-познавательный, этнографический, литературный, спортивный, круизный и др.



Вхождение в состав РФ

В ходе кризиса украинской власти зимы 2014 года, недавно образованная Автономная Республика Крым вынесла предложение о вхождении в состав Российской Федерации на правах республики. Договор между Крымом и Россией был подписан в Кремле 18 марта президентом РФ Владимиром Путиным с участием главы верховного совета Крыма Владимира Константинова и премьера республики Сергея Аксенова, а также мэра Севастополя Алексея Чалого. Как следует из текста документа, выложенного на сайте Кремля, Крым считается принятым в Российскую Федерацию с даты подписания договора. С этого момента в составе Российской Федерации образуются два новых субъекта – Республика Крым и город федерального значения Севастополь. Государственными языками Республики Крым объявляются русский, украинский и крымскотатарский.





21 марта президент России Владимир Путин подписал законы о принятии Республики Крым и Севастополя в состав России и об образовании двух новых субъектов РФ. Церемония подписания документов прошла в торжественной обстановке в Екатерининском зале Кремля в присутствии руководства Совета Федерации и Госдумы. Путин также подписал указ об образовании Крымского федерального округа и назначил своим полномочным представителем в нем Олега Белавенцева.



Крупнейшие города

Севастополь



Севастополь — город-герой, расположенный на юго-западе Крымского полуострова, на берегу Чёрного моря. Незамерзающий морской торговый и рыбный порт, промышленный, научно-технический, рекреационный и культурно-исторический центр. Исторический центр Севастополя расположен на южной стороне Севастопольской бухты. В Севастополе расположена главная военно-морская база Черноморского флота Российской Федерации.

Бюджет Севастополя на 2014 год составлял порядка 2,046 млрд грн. (около 7 млрд рублей). По решению правительства Российской Федерации, в 2014 году городу дополнительно будет оказана финансовая помощь в размере 2,4 млрд рублей. Уровень безработицы в Севастополе составляет 5,4 %, уровень занятости — более 60 %.



В Севастопольском регионе располагается 49 км пляжей, более 200 санаторно-курортных объектов, включая 5 санаториев-профилакториев, 10 пансионатов отдыха, 6 оздоровительных комплексов, 19 детских оздоровительных лагерей, свыше 80 баз отдыха, осуществляющих единовременный прием более 13,3 тыс. чел. организованных отдыхающих. Ежегодно Севастополь посещает свыше 100 тысяч иностранных туристов более чем из 45 стран мира.

Симферополь

Симферополь — административный, промышленный, научный и культурный центр Республики Крым в составе России. Является также центром Симферопольского района, но сам в состав района не входит, а является одним из 11 городов республиканского подчинения.



Симферополь расположен в предгорном Крыму, в ложбине, образованной пересечением межгорной долины между Внешней (самой низкой) и Внутренней грядами Крымских гор и долины реки Салгир. На реке рядом с городом создано Симферопольское водохранилище.


В городе находится около 70 значительных предприятий, среди которых «Пневматика», предприятие «Крымпродмаш», завод «Сантехпром», электромашиностроительный завод, швейная и кожгалантерейная фабрики, предприятие «Эфирмасло», два консервных завода, кондитерская и макаронная фабрики, заводы бытовой химии и пластмасс, предприятия «Крымстройматериалы» и «Крымнерудпром». Крупнейшее предприятие города — завод по выпуску электроинструмента, микромашин и систем корабельной автоматики «Фиолент».

Керчь



Керчь — город в восточном Крыму на берегу Керченского пролива. Керчь является одним из древнейших городов мира. В настоящее время на его территории находится множество памятников истории и архитектуры, относящихся к различным эпохам и культурам. Город-герой Великой Отечественной войны.

Благодаря своему расположению на берегах Чёрного и Азовского морей, Керчь в летнее время привлекает отдыхающих из стран бывшего СССР. В окрестностях города расположен ряд пансионатов и баз отдыха. Город имеет большой туристический потенциал. Пляжи в Керчи преимущественно песчаные и песчано-ракушечные.



Планомерные раскопки в Керчи начались с 30-х годов XIX века. В 1830 году были проведены раскопки знаменитого кургана Куль-Оба (Холм праха), в котором было найдено большое количество скифских золотых украшений. Раскопки велись под руководством Поля Дюбрюкса. Его личная коллекция стала основой открытого в 1826 году Керченского музея древностей (Керченский историко-археологический музей). В фондах музея хранится более 130 тыс. музейных предметов. Коллекция музея каждый год продолжает пополняться за счёт новых находок. В настоящее время раскопки на античных городищах Керчи ведут учёные из России, Украины и Польши.

Исполнительная власть в Республике Крым

□ Исполнительную власть в Республике Крым осуществляют Глава Республики Крым, Совет министров Республики Крым и иные исполнительные органы государственной власти Республики Крым в соответствии с Конституцией и законами Республики Крым.



**Аксенов Сергей
Валерьевич**

Законодательная власть в Республике Крым

Законодательная власть в Республике Крым принадлежит Государственному Совету Республики Крым, на который народом и настоящей Конституцией возлагается принятие законов и осуществление парламентского контроля за деятельностью государственной исполнительной власти.

Руководители:

- Председатель Государственного Совета Республики Крым — Владимир Константинов (с 17 марта 2010 года, когда он занял пост председателя Верховного Совета Автономной Республики Крым)
- Первый заместитель председателя Государственного Совета Республики Крым — Григорий Иоффе (с 28 февраля 2014 года)
- Заместитель председателя Государственного Совета Республики Крым — Константин Бахарев (с 26 марта 2014 года)
- Заместитель председателя Государственного Совета Республики Крым — Сергей Цеков (28 февраля 2014 года — 26 марта 2014 года)



Судебная власть

- Верховный Суд Республики Крым
- Арбитражные суды субъектов РФ
- Гарнизонный военный суд
- Районный суд, городской суд
- Участок мирового судьи



В Республике Крым действуют федеральные суды и мировые судьи. Полномочия, порядок образования и деятельности федеральных судов определяются законодательством Российской Федерации.

По инициативе Государственного Совета Республики Крым, согласованной с Верховным Судом Российской Федерации, в Республике Крым могут создаваться судебные участки и должности мировых судей в соответствии с законодательством Российской Федерации и законодательством Республики Крым.



Спасибо за внимание! 😊