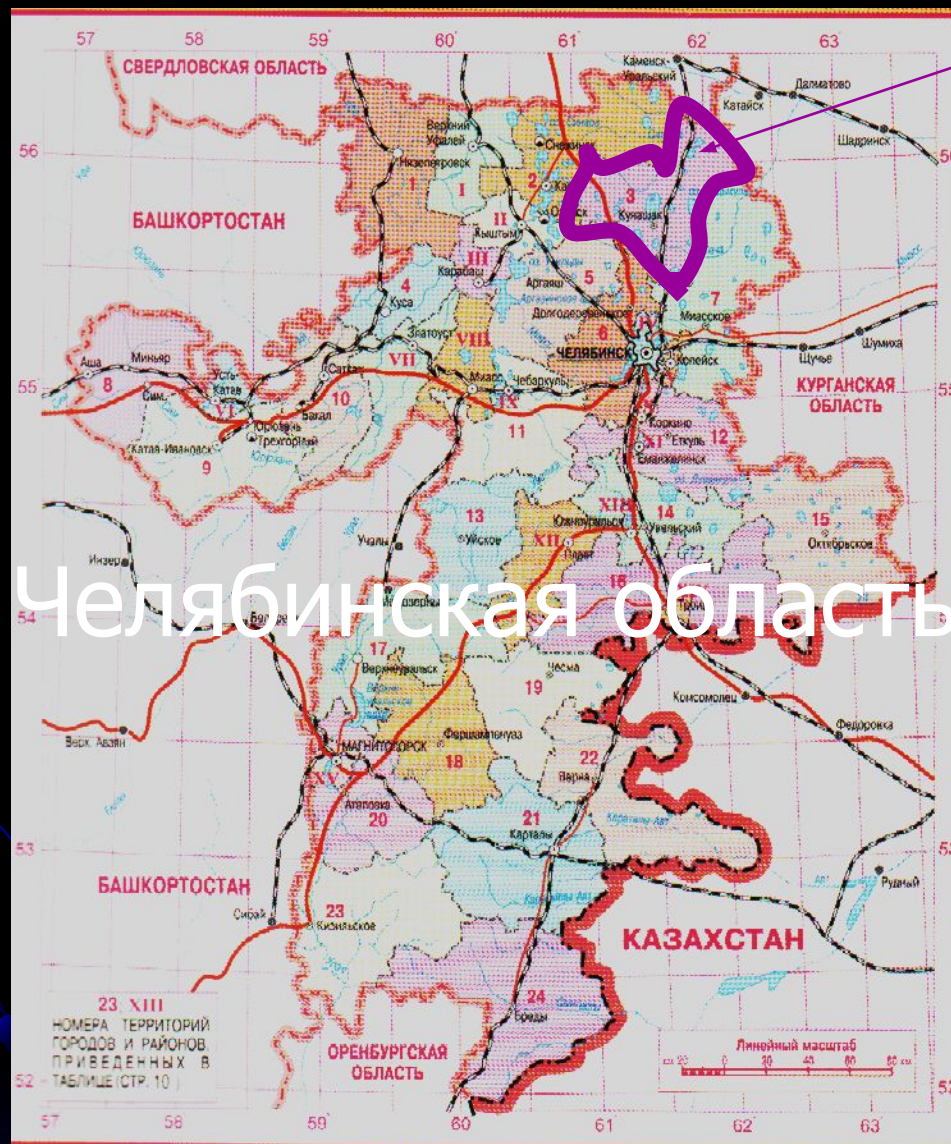


Расположение района в Челябинской области

Кунашакский район

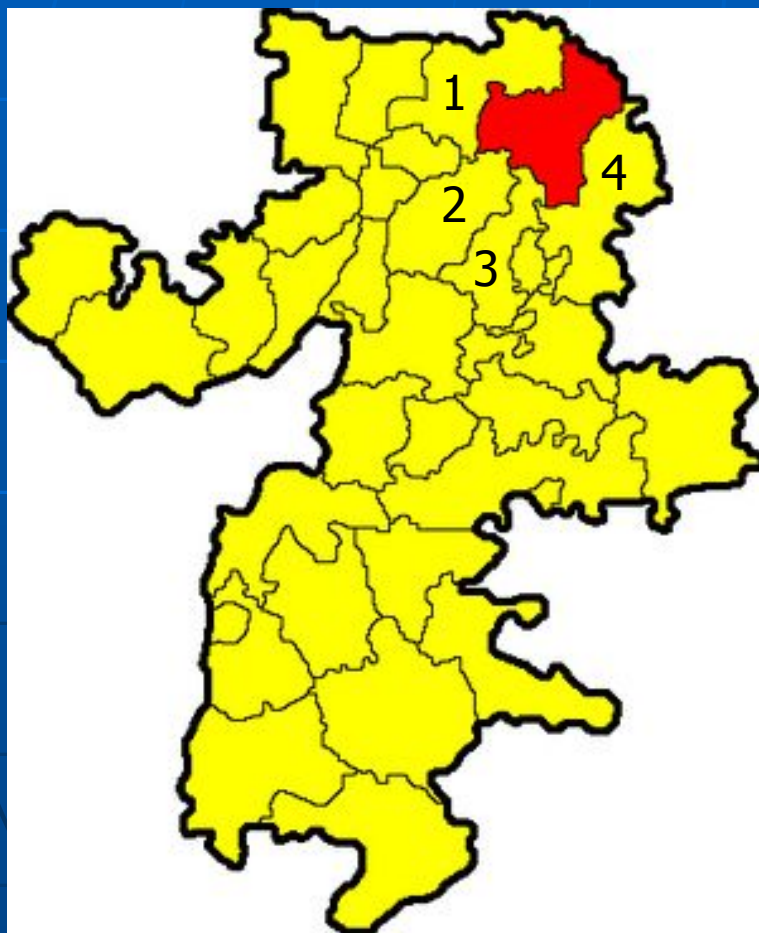


Визитная карточка Кунашакского района



- Страна - Россия
- Статус - муниципальный район
- Входит в Челябинскую область
- Включает 15 муниципальных образований
- Административный центр - село Кунашак
- Дата образования - 1934
- Глава района - Закиров Вадим Салаватович
- Национальный состав: башкиры – 47%, татары – 36%, русские – 15%
- Конфессиональный состав - Мусульмане-сунниты
- Площадь - 3 280 км² (12-е место)
- Расстояние от районного центра до г. Челябинска - 72 км.

Границы Кунашакского района



Район граничит :

1. На северо-западе с Каслинским районом,
 2. На западе – с Аргаяшским районом,
 3. На юго-западе – с Сосновским районом,
 4. На востоке – с Красноармейским районом,
- На северо-востоке – с Курганской и Свердловской областями.

Геральдика района

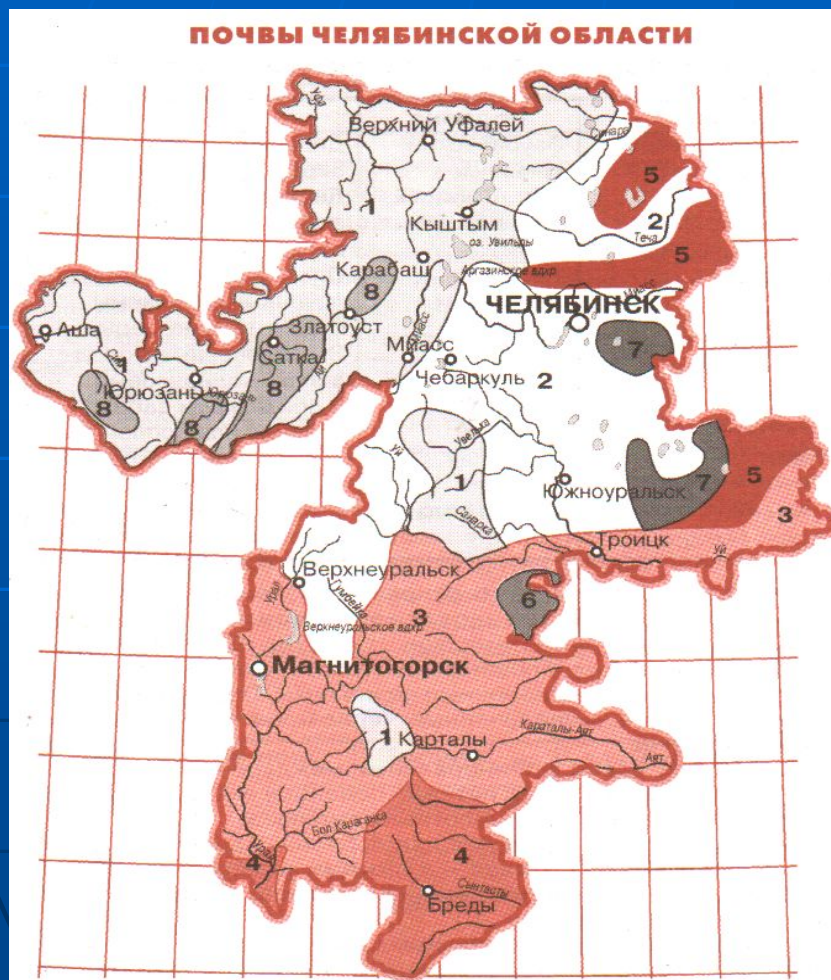
Флаг Кунашакского
района



Герб
Кунашакского
района



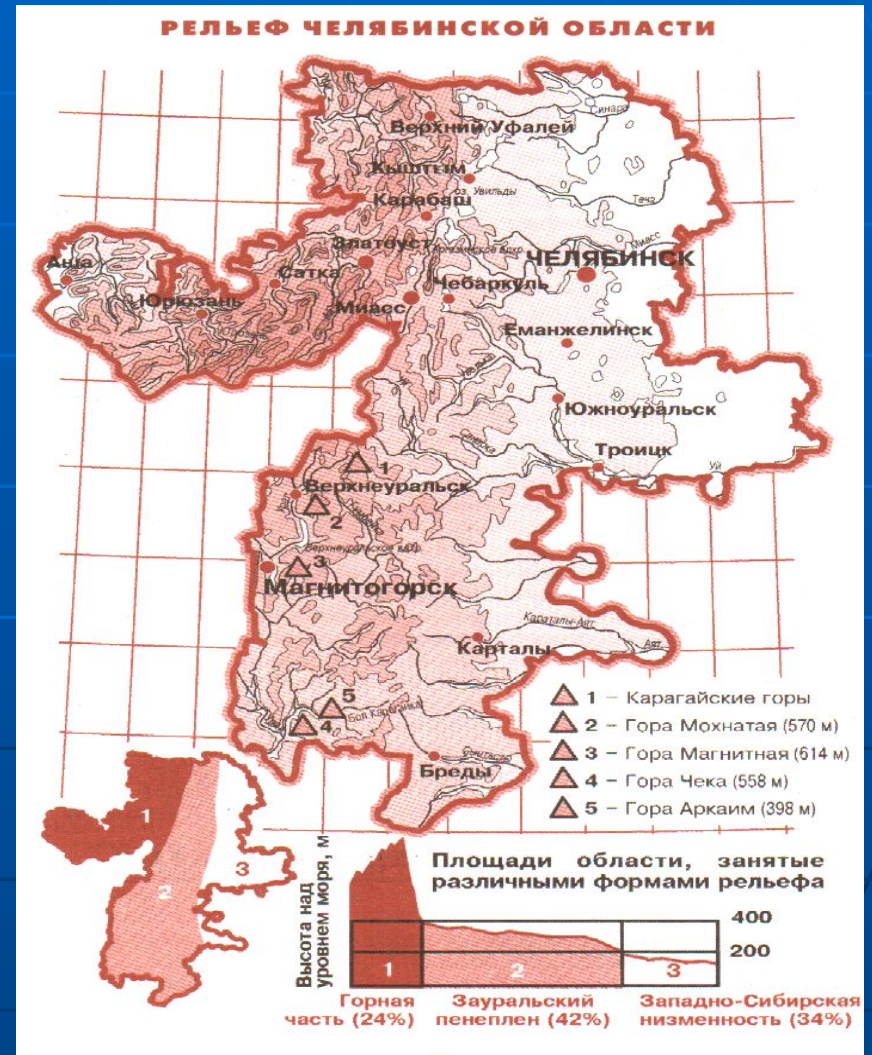
Почва Кунашакского района



- Зона - лесостепь
- Подзона - лесостепь приречных участков
- Типы почв - черноземы выщелочные и оподзоленные; лугово-черноземные

Рельеф Кунашакского района

Район расположен
на Западно-
Сибирской
низменности



Полезные ископаемые Кунашакского района

Кунашакский район обеспечен такими видами полезных ископаемых, как строительные и балластные пески, кирпичные и огнеупорные глины, кремнистое сырье, минеральные краски, строительные камни, медно-цинковые колчеданные руды, золото, минералы титана и циркония. Кунашакский район один из наиболее перспективных на Урале по открытию промышленных месторождений глауконитсодержащего сырья

Сырьевая база природных ресурсов Кунашакского района:


- Участок «Утес» – облицовочный камень (мрамор);
- Чекуровский участок – золото, ильмениты, циркон, глаукониты, огнеупорные глины;
- Уелгинский участок – строительный камень (порфириты);
- Канзафаровский участок – строительный камень (порфириты);
- Усть-Багарякский участок – облицовочный камень (мраморизованные известняки);
- Каринский участок – глауконит;
- Султановский участок – медные руды;
- Муринский участок – гипс и облицовочный камень;
- Тахталымский участок – медно-порфировые руды;
- Куяшский участок – кирпичные глины;
- Муслюмовский участок – строительный песок;
- Усмановский участок – строительный камень.

Туризм и достопримечательности

- Природа Кунашакского района богата своими лесами и озерами. В районе имеется уникальное солёное озеро Чебакуль состав воды, которой схож с составом воды Черного моря, его грязь обладает целебными свойствами и используется при различных заболеваниях в виде грязевых ванн. На озерах Калды и Чебакуль Кунашакского района расположено 30 баз отдыха, один детский оздоровительный лагерь имени Баймурзина.
- На территории района находится часть земель Восточно-Уральского государственного заповедника, созданного в 1966 г. в головной части так называемого Восточно-Уральского радиационного следа, образовавшегося при аварии на химкомбинате ФГУП ПК "Маяк" в 1957 г.

Растительный и животный мир

- В заповеднике произрастает 393 вида растений, 4 из них занесены в Красную книгу России: венерин башмачок пурпурный, лилия царские кудри, прострел весенний и прострел осенний.
- Фауна позвоночных животных включает 283 вида. Встречается ряд редких видов птиц: балобан, орлан-белохвост, беркут, сапсан и др.



Венерин башмачок



Лилия кудреватая



Прострел



Балобан



Орлан-белохвост



Беркут

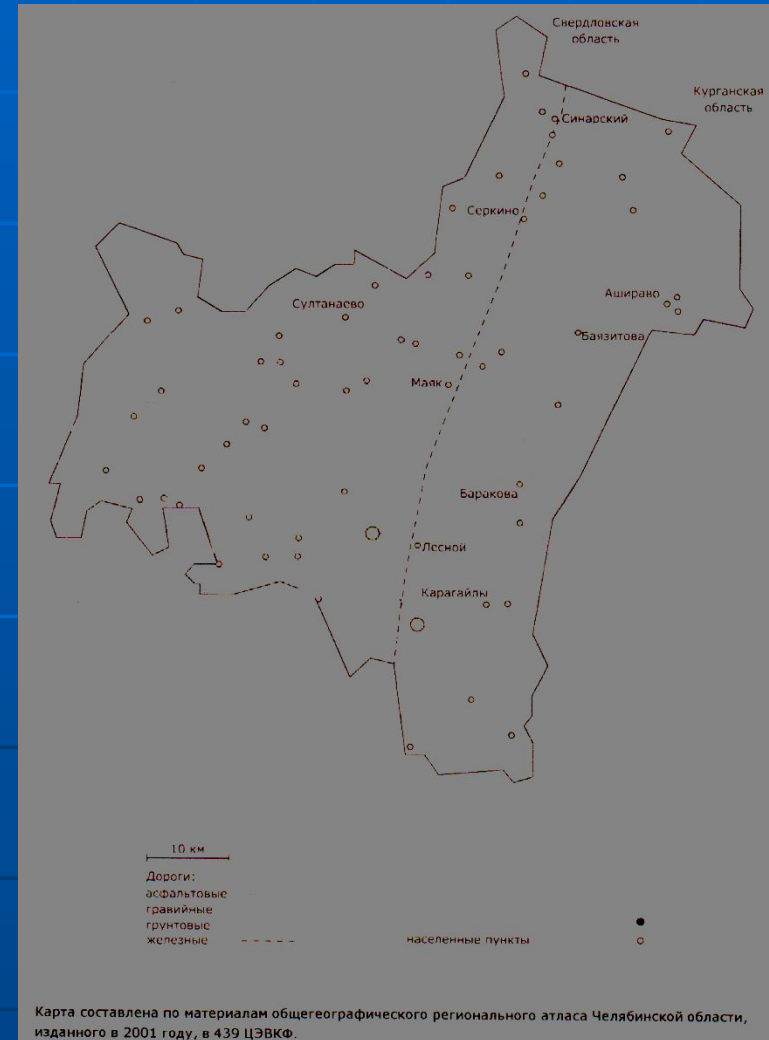


Сапсан




Кунашак – край озер

В пределах района расположено более 50 озер, общая их площадь составляет 32 631 га, или 10,2 % территории. Самые крупные озера: Уелги – 60,3 кв. км, Тишки – 25,5 кв. км, Большой Куяш – 21,1 кв. км, Калды – 7,9 кв. км. Крупные реки – Теча (243 км) и Синара (148 км) – берут начало в Каслинском районе.



Озеро КАЛДЫ

- ▶ Площадь зеркала – 17,9 кв.км.
- ▶ Площадь водосбора – 54,6 кв.км
- ▶ Объем воды – 93,1 млн.м



Село САРЫ – наша малая родина

- 1612 год – появились первые поселенцы.
- «Сары» по-башкирски – «рыжий старик».
- 1914-1916 годы- построена первая светская школа.
- Саринское сельское поселение насчитывает 6 сельских населенных пунктов.
- В селе действуют: клуб культуры, школа, детский сад, почтовое отделение, хлебопекарня, магазины, библиотека.

Топонимия – язык земли

- Кунашак – татарское слово *кунчак* (место ночлега).
- Сары – «желтый». Старинное поселение, получившее название по имени группы *Сары* из рода *Сарткалмак*, входившего в состав зауральских башкир-катайцев.
- Калды (*Калды-куль*) – *калды* – «оставить», «покинуть»; *куль* – «озеро», т.е. «покинутое озеро».