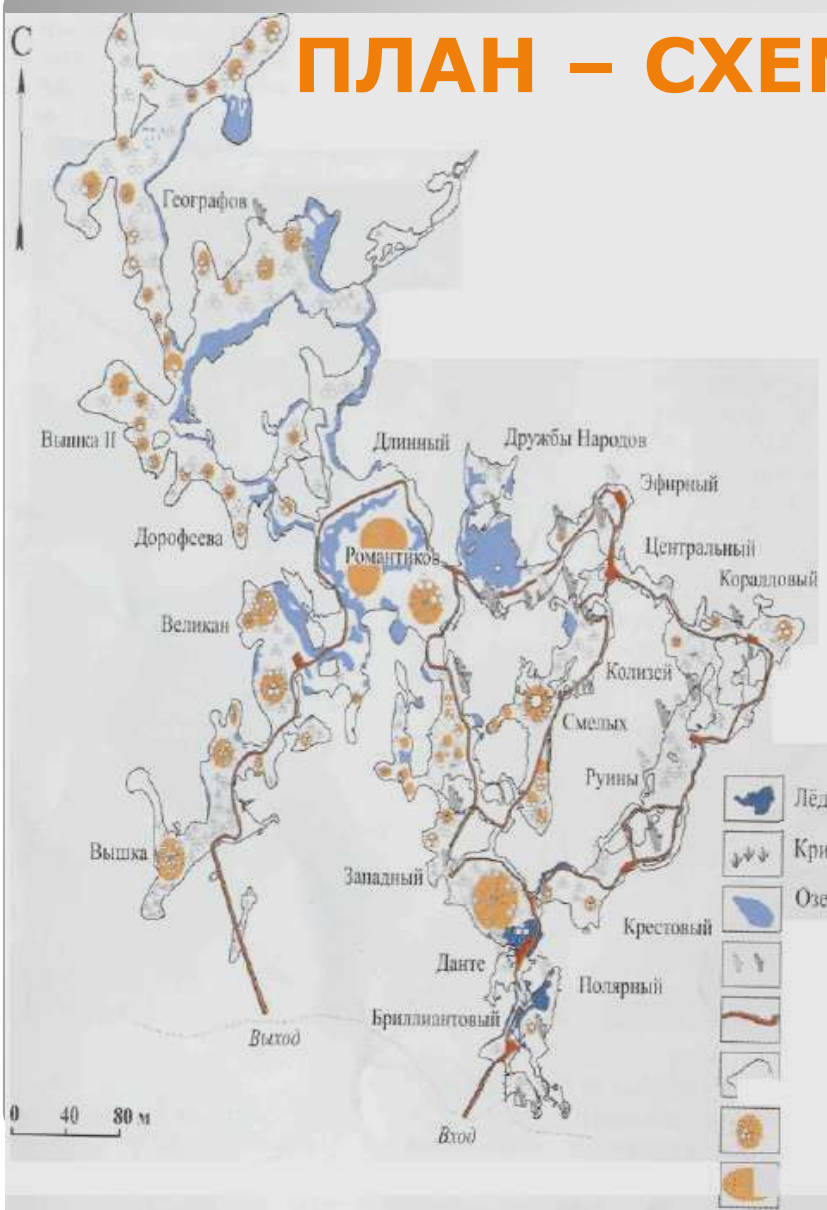


Мое путешествие

**Кунгурская
«Ледяная
пещера»**



ПЛАН – СХЕМА



ОСНОВНЫЕ ПАРАМЕТРЫ КУНГУРСКОЙ ЛЕДЯНОЙ

Расположение: г.Кунгур,
Пермский край

Высота над уровнем моря:
118м.

Общая длина - 5.7 км.

Посещаемая часть - 1,3 км.

Температура воздуха:
-28,5...+5,4°C

Влажность воздуха: 98-99 %

Температура ВОДЫ
+3,6...+5,4°C

В дорогу

У подножия крутого южного склона Ледяной горы располагается бетонированный тоннель - вход в пещеру.

С грохотом закрывается входная дверь. Гулкое эхо прокатывается по 40-метровому тоннелю. Позади свет и тепло, впереди ледяное дыхание горы.



Перед нами зал с оледенелым полом и ступенчатым потолком, покрытым белыми необычайно крупными кристаллами изморози.

Еще в середине прошлого века этот грот называли *Бриллиантовым*.

Бриллиантовый грот



Как драгоценные камни, сверкают в нем ледяные кристаллы. Глубоко промерзающие зимой стены ближней части пещеры не оттаивают летом,

Бриллиантовый грот



ПОЭТОМУ ЛЬДЫ НА
ПОЛУ И ИЗМОРОЗЬ НА
СВОДАХ, НАПОМИНАЮЩИЕ
ГИГАНТСКИЕ СНЕЖИНКИ,
СОХРАНЯЮТСЯ КРУГЛЫЙ
ГОД.

Бриллиантовый грот



Проход в следующий Полярный грот вырублен в толще голубого слоистого льда. Подобно снежинкам, ледяные кристаллы в пещере имеют разнообразную форму

Полярный грот



Ледяные иглы, вырастающие зимой, достигают 20-30 см в длину. Сверкающий покров одевает своды ближних гротов. Сростки многих кристаллов образуют пышные гроздья.



Сталагмиты в гроте
Западном Однолетние
льды появляются в той
части пещеры, где
происходит сезонная
смена тепла и холода



Грот Западный



Грот Западный



Грот назван так, потому что, там нашли крест. Откуда он там появился, так и осталось загадкой

Грот Крестовый



«Застывший дождь»



В гроте Руины




Причудливые
фигуры созданные
природой

Скульптурный грот

Экскурсанты
останавливаются у
подножия каменистой
осыпи. Включается свет.

Непроницаемый
подземный мрак вдруг
прорезается огненной
полосой, выступает
неровная вершина горы.

На стены падают
багровые отблески,
словно пролетает
метеор, на миг осветив
окрестности.



Метеоритный грот




В пещерных ходах
обнаружено 60 озер,
покоящихся под
каменными сводами.

Подземные озера



Площадь самого
крупного озера в гроте
Дружбы Народов -1300
кв. м.

Подземные озера



Подземные озера



Подземные озера




Подземные озера



В кристально чистой воде живут рачки - крангониксы Хлебникова, названные в честь одного из первых исследователей пещеры.

Они совершенно слепые.

Обитатели



Грот Данте



Эту елку поставили несколько лет назад спелеологи. Иголки елки покрыты инеем и не осыпаются. Во время зимних каникул, тут детей поздравляет Дед Мороз.

Грот Дружбы Народов



Одна из достопримечательностей пещеры - это природные ступеньки очень гладкие и скользкие. Тут поработала вода.

«Дамские слезки»




Как в сказке!



«Дух пещеры» — экскурсанты в этом месте загадывают свои желания. На этом экскурсия заканчивается. Она длится больше часа.

Хранитель пещеры



Я тоже, загадал желание.