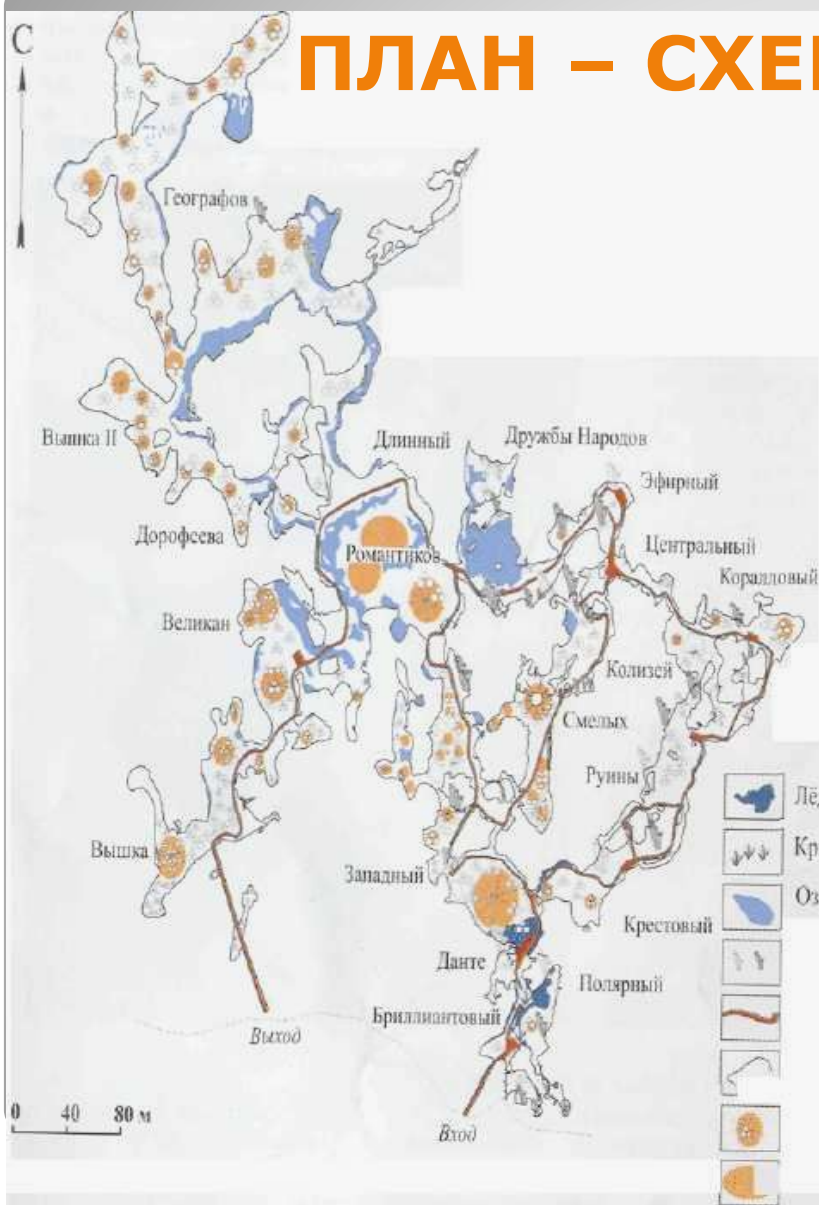


Мое путешествие

**Кунгурская  
«Ледяная  
пещера»**



## ПЛАН – СХЕМА



## ОСНОВНЫЕ ПАРАМЕТРЫ КУНГУРСКОЙ ЛЕДЯНОЙ

Расположение: г.Кунгур,  
Пермский край

**Высота над уровнем моря:**  
118м.

**Общая длина - 5.7 км.**

**Посещаемая часть - 1,3 км.**

**Температура воздуха:**

**-28,5...+5,4'С**

**Влажность воздуха: 98-99 %**

**Температура ВОДЫ**

**+3,6...+5,4'С**



## В дорогу

У подножия крутого южного склона Ледяной горы располагается бетонированный тоннель - вход в пещеру.

С грохотом закрывается входная дверь. Гулкое эхо прокатывается по 40-метровому тоннелю. Позади свет и тепло, впереди ледяное дыхание горы.



Перед нами зал с оледенелым полом и ступенчатым потолком, покрытым белыми необычайно крупными кристаллами изморози.

Еще в середине прошлого века этот грот называли *Бриллиантовым*.

## Бриллиантовый грот





Как драгоценные камни, сверкают в нем ледяные кристаллы. Глубоко промерзающие зимой стены ближней части пещеры не оттаивают летом,

**Бриллиантовый грот**



ПОЭТОМУ ЛЬДЫ НА  
ПОЛУ И ИЗМОРОЗЬ НА  
СВОДАХ, НАПОМИНАЮЩИЕ  
ГИГАНТСКИЕ СНЕЖИНКИ,  
СОХРАНЯЮТСЯ КРУГЛЫЙ  
ГОД.

**Бриллиантовый грот**



Проход в следующий Полярный грот вырублен в толще голубого слоистого льда. Подобно снежинкам, ледяные кристаллы в пещере имеют разнообразную форму

## Полярный грот





Ледяные иглы, вырастающие зимой, достигают 20-30 см в длину. Сверкающий покров одевает своды ближних гротов. Сростки многих кристаллов образуют пышные гроздья.





Сталагмиты в гроте  
Западном Однолетние  
льды появляются в той  
части пещеры, где  
происходит сезонная  
смена тепла и холода



**Грот Западный**



**Грот Западный**





Грот назван так, потому что, там нашли крест. Откуда он там появился, так и осталось загадкой

**Грот Крестовый**



«Застывший дождь»

**В гроте Руины**






Причудливые  
фигуры созданные  
природой

**Скульптурный грот**

Экскурсанты  
останавливаются у  
подножия каменистой  
осыпи. Включается свет.

Непроницаемый  
подземный мрак вдруг  
прорезается огненной  
полосой, выступает  
неровная вершина горы.

На стены падают  
багровые отблески,  
словно пролетает  
метеор, на миг осветив  
окрестности.



**Метеоритный грот**





В пещерных ходах обнаружено 60 озер, покоящихся под каменными сводами.

**Подземные озера**



Площадь самого  
крупного озера в гроте  
Дружбы Народов -1300  
кв. м.

**Подземные озера**





**Подземные озера**



## Подземные озера






**Подземные озера**



В кристально чистой воде живут рачки - крангониксы Хлебникова, названные в честь одного из первых исследователей пещеры.


Они совершенно слепые.

**Обитатели**



**Грот Данте**





Эту елку поставили несколько лет назад спелеологи. Иголки елки покрыты инеем и не осыпаются. Во время зимних каникул, тут детей поздравляет Дед Мороз.

**Грот Дружбы Народов**



Одна из достопримечательностей пещеры - это природные ступеньки очень гладкие и скользкие. Тут поработала вода.

**«Дамские слезки»**




**Как в сказке!**





«Дух пещеры» — экскурсанты в этом месте загадывают свои желания. На этом экскурсия заканчивается. Она длится больше часа.

**Хранитель пещеры**



**Я тоже, загадал желание.**