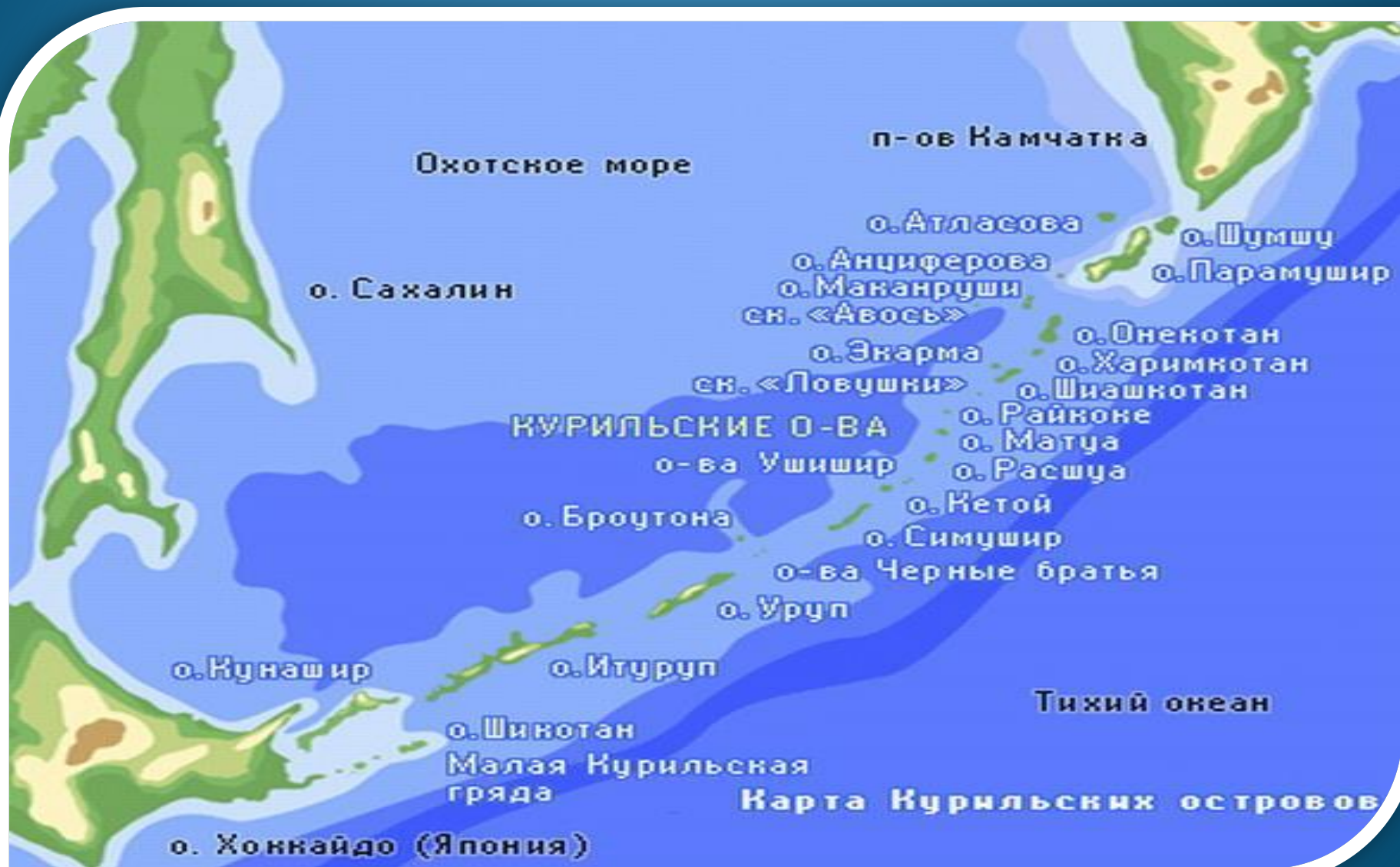


Курильские острова

цикл классных часов «Моя Россия»

Подготовила:
Картамышева Ю.Н.
МОУ Павловская ООШ,
Луховицкого района,
Московской области

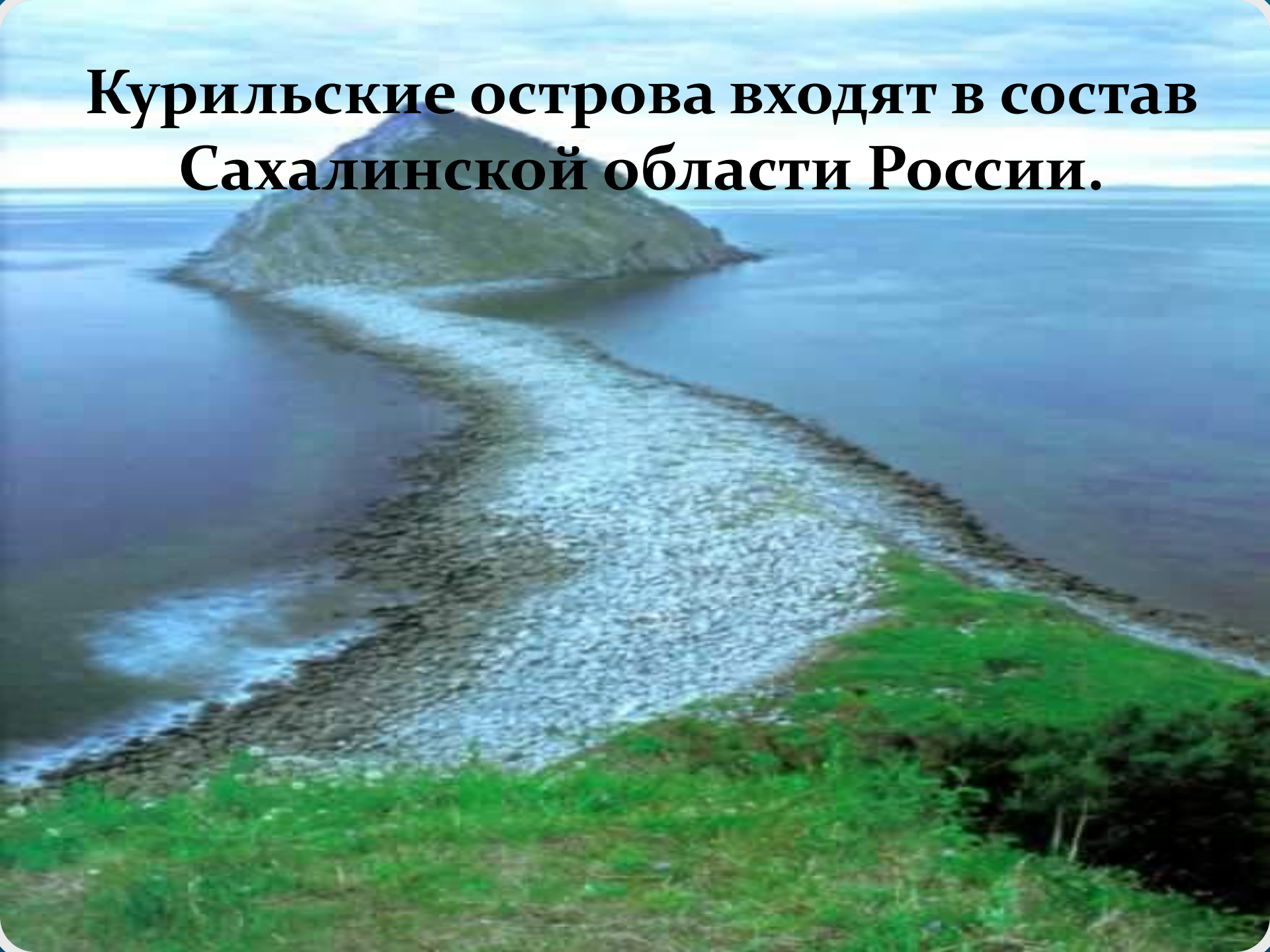
Курильские острова — цепь островов между полуостровом Камчатка и островом Хоккайдо, чуть выпуклой дугой отделяющая Охотское море от Тихого океана.



Включают 30 больших и множество мелких островов



**Курильские острова входят в состав
Сахалинской области России.**




До прихода русских и японцев острова были населены айнами. На их языке «куру» означало «человек, пришедший ниоткуда», откуда и пошло их второе название «курильцы», а затем и наименование архипелага.



В России первое упоминание о Курильских островах относится к 1646 году, когда Н. И. Колобов рассказал о населяющих острова бородатых айнах.



Курильские острова на английской карте 1893 года



Природа Курил













МАРИНА ЦВЕТАЕВА















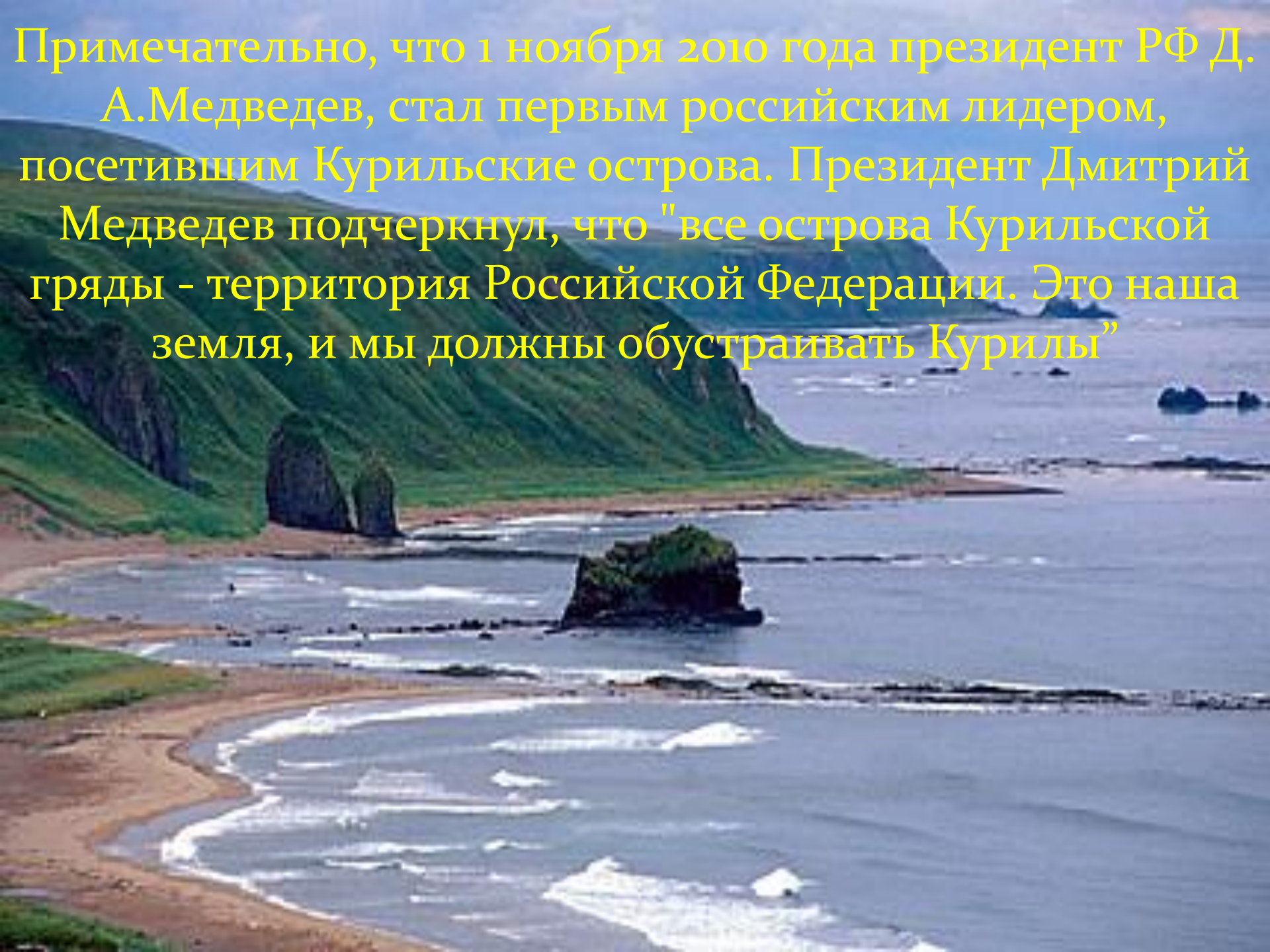








Примечательно, что 1 ноября 2010 года президент РФ Д. А. Медведев, стал первым российским лидером, посетившим Курильские острова. Президент Дмитрий Медведев подчеркнул, что "все острова Курильской гряды - территория Российской Федерации. Это наша земля, и мы должны обустраивать Курилы"

A scenic view of a coastline with a sandy beach, waves, and a large green cliffside in the background. The text is overlaid on the image in yellow.

**Спасибо за
внимание!**

