



# Квест

# «Путешествие»

Подготовила  
учитель начальных

классов

МОУ «СОШ №6»

Саранцева Анастасия

Саратов 2016г. Валерьевна

## Пояснительная записка

Разработанный нами Квест «Путешествие» является по своей форме линейным квестом.

Рассчитан на прохождение 25-30 человек (один класс) в возрасте 9-11 лет (3-5 класс) в течение 1 часа. Для квеста необходимо 7(6) комнат (возможно, один этаж школы): 6 тематических станций+1 (холл/коридор) для начального и завершающего этапов квеста.

### **Цели:**

Воспитание и обучение детей и молодежи быть открытыми, относиться с пониманием к другим народам, их истории и культуре, учить их основам человеческого общежития;

### **Задачи:**

- 1) Образовательная: изучать особенности, традиции разных наций.
- 2) Развивающая: Актуализация у ребят интереса к изучению истории, географии. Формирование навыков исследовательской деятельности, расширение кругозора.
- 3) Воспитательные: воспитывать уважение к традициям разных народов.

### **Предварительная работа:**

1. Подготовить необходимый реквизит и декорации помещений.
2. Min количество помощников – 6.(ученики старших классов)

# Знакомство.

Здравствуйтесь, ребята!

Я – неутомимый путешественник

Семён Семёнович Забывухин. Я

совершил кругосветное

путешествие. Повидал много

стран. Из каждой я привозил

фотографии и памятные вещицы.

Мой чемодан полон, все они

перепутались. И я не могу

вспомнить, какая страна

впечатлила меня больше всех

остальных.

## Введение



# Деление на команды

Для путешествия я выбирал разные виды транспорта: наземный, воздушный, водный, подводный... Каждый из вас выберет, каким транспортом начнёт своё путешествие, вынув билет из мешка.



# Объяснение маршрута

Каждой группе юных путешественников я дам по одной фотографии из этого альбома. Она подскажет в какую страну вы должны отправиться, чтобы встретиться с моими друзьями, пообщаться с ними, выполнить их сложные задания. Но не забывайте, что в каждой стране у вас будет лишь 10 минут, чтобы получить следующую фотографию.



# PLANIGLOBII TERRESTRIS

Mapa Universalis.

Utrunq; Hemisphaerium Orient. & Occidentale representat  
Sic IV. mappis generalibus Hossianis composita et adiectis  
ceteris hemisphaeris designata a G. H. Lortzio  
Occidentibus Romanis. Hereditibus  
A. MDCCLXXVI

# MAPPE MONDE

qui represente les deux Hemispheres savoir  
celui de l'Orient et celui de l'Occident tiree des  
quatre Cartes generales de feu M. de la Hire par Halma  
desseinee par M. G. A. Lortz et publiee par les Heritiers de  
Houmann  
1740.



• Китай


• Индия

• Греция

• Мексика

• Англия

• Турция



# Китай



Китай – это страна, имеющая огромную территорию. А население Китая бьёт все рекорды – 1,3 миллиарда человек, это крупнейшее по численности государство в мире. Китай – это территория многочисленных духовных богатств, страна, где всегда ценились знания и опыт.



## Пояснительная записка станция «Китай»

Интересные факты:

- большинство ученых считает китайскую цивилизацию самой старейшей в мире. Многие памятники культуры датируются 6000 г. до н.э.
- Китай часто называют «Цветочным царством», т.к. именно там было выведено множество сортов цветов и фруктов, которые сейчас выращивают во всем мире.
- одним из самых любимых домашних питомцев у китайских детей являются сверчки. Очень часто дети устраивают «бои сверчков» - очень популярное развлечение.


### **Игра «Поймай дракона за хвост!»**

Участники становятся друг за другом и кладут правую руку на правое плечо впереди стоящего. Игрок, стоящий в цепочке первым, – это голова дракона, а игрок, находящийся в конце, – хвост ящера. Цепочка игроков следует за головой, которая пытается поймать хвост. В то же время участники, находящиеся к хвосту ближе всего стараются всеми силами не дать ведущему добраться до последнего игрока. Если дракону все-таки удастся «укусить» себя за хвост, то участник, стоящий в цепочке последним перебегает вперед и становится новой головой.

После игры дети получают бумажку с иероглифом и фотографию



# Индия



Настольные игры в Индии занимают особое положение. Маленькие индийцы любят не только активные спортивные соревнования и бег, но спокойные посиделки за шахматной доской. Не зря Индия является родиной шахмат.

## Пояснительная записка станция «Индия»

Думая об Индии, мы рисуем в своем воображении живописные картины – сказочные шелка, сари, национальные наряды, яркие головные уборы, завораживающие танцы, необычайные коллекции украшений, расшитые золотом роскошные ковры ручной работы. Почитание знаний – отличительная черта индийской цивилизации.

### **Игра «Танец без музыки»**

Все становятся по кругу, один человек выходит в центр. Дети должны без музыки придумать и создать для играющего атмосферу танца. Например – дождь, пожар или порыв ветра. (Круг может в определенном ритме хлопать, щелкать, топтать, дуть, напевать, выть, кружиться, подпрыгивать, и т.д.)


Задача того, кто остался в кругу – почувствовать и передать в танце то состояние пространства, которое ему задают.

Есть еще один вариант той же самой игры: дети выбирают кого-то одного и затем придумывают для него Сон (сказочные обстоятельства, в которых он очутился. В этом Сне каждый танцующий может играть свою роль, а можно танцевать всем вместе.) Задача играющего – своим танцем без подготовки среагировать на те обстоятельства, в которых он оказался. Он может взаимодействовать с персонажами Сна или даже направлять их, главное, чтобы атмосфера Сна была "подхвачена" и передана верно.

# Греция



В Греции были рождены мифы и легенды, открывающие вам сказочный мир древних чудовищ, богов и сказочных растений.



## Пояснительная записка станция «Греция»

В Греции живет самое большое количество видов диких животных в Европе. Здесь обитает 107 видов различных рыб, 240 видов птиц, 116 видов млекопитающих, а также 18 видов амфибий.

Греки давно уже славятся своими сладостями и кулинарными шедеврами: различные пирожные и тортики с медом, мороженое, восточные лакомства - все всегда свежее, вкусное и недорогое. Вы зашли в кафе - вам сразу принесут стаканчик прохладной воды. Причем принесут всегда, даже когда вы об этом не попросите. Знаете ли вы, что Греция считается родиной математики, так как именно греки первыми начали ее преподавать? Все труды, написанные первыми греческими математиками: Архимедом, Евклидом, Пифагором и Аполлоном, стали основой школьных учебников.


### Математическая викторина.

После игры дети получают изображение оливковой ветки и фотографию «Мексика».

# Мексика



Найти Мексику на карте несложно  
— она расположена на юге  
Северной Америки и омывается  
водами Тихого океана и  
Карибского моря.



## Пояснительная записка станция «Мексика»

**Помощники одеты в костюмы ацтеков или майя.**

С Мексикой ассоциируются ацтеки, майя, инки, Чичен-Ица. История народа майя полна загадок. Они обладали познаниями в области врачевания, архитектуры, земледелия, владели письменностью, системой исчисления времени (знаменитый календарь майя).

«Тлачтли», игра в мяч, по всей видимости, зародилась у древних ольмеков, в стране каучука. Для нее была нужна просторная площадка в виде удлинённой буквы «Н»; игроки соперничающих команд должны были забросить тяжелый каучуковый мяч в два вертикальных каменных кольца, находящихся на высоте трех метров над землей. Это напоминало баскетбол, но только с вертикальными корзинами. Игрокам разрешалось касаться мяча лишь локтями, коленями и бедрами. Именно из этой игры появились и современный футбол и баскетбол.

### Литературный футбол.

Детям даются слова с пропущенными буквами. Каждое верное слово – гол команде ацтеков. Неверное – своей. Задача детей – победить команду ацтеков.

После игры дети получают изображение сомбреро и фотографию

# Англия



Глядя на карту мира, вы легко найдете в левом верхнем углу Восточного полушария два острова, окруженных морем. Это Англия с Шотландией и Ирландия. Самый большой остров занимают Англия и Шотландия, тот, что поменьше - Ирландия.



## Пояснительная записка станция «Англия»

**Помощники одеты в строгие костюмы.**

Бритты очень любили лошадей. Гербом Кента было изображение белой лошади. Они прекрасно объезжали лошадей и умели с ними обращаться.

У бриттов была странная религия, называемая религией друидов. Все обряды хранились жрецами в строжайшей тайне- они выдавали себя за колдунов. Обряды включали человеческие жертвоприношения, пытки заподозренных в преступлении, а иногда и сожжение заживо людей и животных в огромных, сплетенных из прутьев клетках.

Друиды поклонялись дубу, считая это дерево священным. Собирались друиды всегда в лесных чащах, которые назывались священными рощами. Там же они посвящали в свои тайны юношей, своих учеников.

Игра «what's missing?».

Взрослый раскладывает карточки или игрушки перед ребенком, называет их по английски. Затем просит ребенка закрыть глаза: Close your eyes! Забирает один предмет или картинку, дает команду ребенку открыть глаза: Open your eyes! Ребенок замечает, что пропало и отвечает на вопрос: What is missing? Ребенок говорит a dog.



# Турция



Турция – страна морской  
прибрежных  
пряностей и гор. Это достаточно  
небольшое государство на стыке  
Европы и Азии, омываемое  
четырьмя морями имеет крайне  
богатую историю, полную побед,  
взлетов, славы, но и не лишённую  
печальных, черных страниц.



## Пояснительная записка станция «Турция»

Первые упоминания о государстве в границах современной Турции относятся к началу 11 века. Основа Османской империи была заложена в середине 13 века.

Турция – страна гор, поэтому и климат на большей части страны горный. В центральной части государства ярко выражены все времена года и зимой снег может мало того, что выпасть, так еще и некоторое время продержаться. На побережье морей климат гораздо теплее и мягче – средняя температура зимой равна +5 С.

Знали ли Вы, что Турция – родина чебурека (бурек) и шаурмы (денер-кебаб)?

### Игра «Башня из камней»

Игроки выбирают эбэ (подящий). На земле чертят круг, посередине его ставят пустую консервную банку. В 15 – 20 м от круга проводят линию, за ней строится команда. Эбэ стоит у круга.

Игроки плоскими камнями по очереди бросают по банке. Если игрок не попадет в банку, он бежит к своему камню, поднимает его и бежит обратно. Если эбэ схватит его, они меняются местами. Если игрок добежит до камня и поставит на него ногу, эбэ не может его схватить, но эбэ может поймать его, когда он побежит обратно. Бежать за камнем необязательно.

После игры дети получают изображение ятагана и фотографию

PLANIGLOBII TERRESTRIS

Mappa Vniuersalis.

Utrunq; Hemisphaerum Orient. & Occidentale representat.

Circa IV. n. sp. s. u. n. Hossianis composita et adiectis

peris. h. e. p. n. g. n. s. d. e. f. i. n. i. t. i. o. n. e. C. M. L. o. n. d. o. n. i. c. i.

Excudentes Atomis in Terris. h. u. A. M. L. o. n. d. o. n. i. c. i.

Fig. I. d. n. Hemisphaerum polare arcticum. Fig. II. Hemisphaerum

australe. Fig. III. Hemisphaerum obliquum pro meridione

Fig. IV. quae apponuntur inferius cum duobus Hemisphaeris

MAPPE MONDE

qui represente les deux Hemispheres savoir  
celui de l'Orient et celui de l'Occident tiree des  
quatre Cartes generales de feu M. le Professeur Halius  
dressees par M. G. A. Lortz et publiee par les Meritens de  
Nouveau l'An 1740.

Fig. I. Hemisphère polaire Arctique. Fig. II. Hemisphère polaire Antarctique. Fig. III.  
Hemisphère de la sphère oblique pour l'Orientation de Mercurius. Fig. IV. Les Antipodes  
de Nouueau.


# Обсуждени

Ребята! В каждой стране вы нашли сувениры. Они подскажут вам название моей любимой страны.

ПОДСКАЗКА: вам помогут первые буквы названий предметов.



Р О С С И Я



# Россия



Приехавшего впервые в Россию поражают бескрайние просторы, бесконечно тянущиеся поля и леса.. Любое время года хорошо, но летом особенно волшебно кругом: сплошные травяные ковры, причем они постоянно меняются. А над всей этой красотой заливаются жаворонки...



# PLANIGLOBII TERRESTRIS

Mapa Univerſalis.

Utrunq; Hemifpherium Orient. & Occidentale representat  
Et IV. mappis generalibus Hoſſianis compoſita et adjectis  
ceteris hemifphæris deſignata a G. H. Lortio.

Excudentibus Romanianis Hereditibus. A. MDCCLXXXVI.

Fig. I. dicitur Hemifphærium polare arcticum. Fig. II. Hemifphærium polare  
auſtricum. Fig. III. Hemifphærium Sphæricæ obliquæ pro horis æſtivalibus  
Fig. IV. quæ eſt ſphæra inferius cum Anaglyphis Nürnbergſibus.

# MAPPE MONDE

qui repreſente les deux Hemifphères ſavoir  
celui de l'Orient et celui de l'Occident tirés des  
quatre Cartes générales de feu M. le Profefſeur Halius  
d'après par M. G. A. Lortio et publié par les Méritiens de  
Nürnberg l'An 1740.

Fig. I. Hemifphère polaire Arctique. Fig. II. Hemifphère polaire Antartique. Fig. III.  
Hemifphère de la ſphère oblique pour l'Horizon de Nürnberg. Fig. IV. Les Anagly-  
phes de Nürnberg.

Далее следует беседа о государственности, толерантности.

Обсуждение характерный черт всех народностей.

Отмечается, что дети играли в игры народов, которым принадлежат  
станциям. Делается вывод, что во всем мире дети любят играть в

подвижные игры.



# PLANIGLOBII TERRESTRIS

Mappa Univerſalis.

Utrunq; Hemifphærum Orientis & Occidentalis representatur  
Sic IV. mappis generalibus Hæſſianis conſpecta et adjectis  
cæteris hemifphæris deſignata a G. M. Lortzeo  
Excudentibus Romanianis Hæredibus A. MDCCLXXVI

Fig. I. dicitur Hemifphærum polare arcticum Fig. II. Hemifphærum polare  
antarcticum Fig. III. Hemifphærum Sphæricæ obliquæ pro hæſſianis Romanianis  
Fig. IV. quæ oppoſitam inferius cum Antipodibus Norimbergensibus

# MAPPE MONDE

qui represente les deux Hemifpheres ſavoir  
celle de l'Orient et celle de l'Occident avec des  
quatre Cartes generales de ſeu A. le Professeur Hæſſian  
deſſinées par M. G. M. Lortze et publiées par les Héritiers de  
Romain. L'An 1740.

Fig. I. Hemifphere polaire Arctique Fig. II. Hemifphere polaire Antarctique Fig. III.  
Hemifphere de la ſphère oblique pour l'Hæſſian de Mayence Fig. IV. Les Antipodes  
de Norimberg

Благодарит за внимание!

Саратов 2016г.