

Міністерство освіти і науки, молоді та спорту України
Харківський національний університет імені В. Н. Каразіна
(ХНУ імені В. Н. Каразіна)

Екологічний факультет

Кафедра моніторингу, природокористування та попередження надзвичайних
ситуацій

Ландшафтний заказник «Кочетоцька лісова дача» Чугуївського району Харківської області

Виконала: студ. гр. ДЕ-51

І. Івченко

Перевірив: ст. викл.

В. Филенко


Харків – 2012




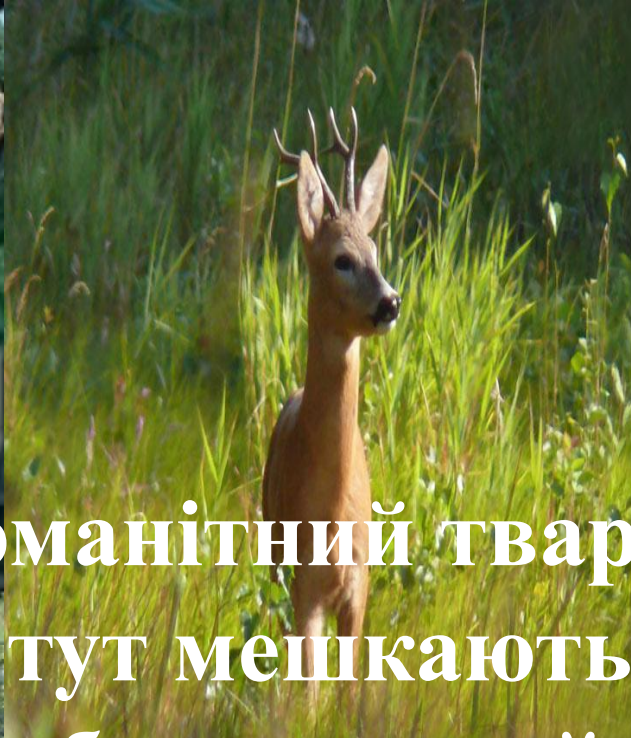
136 - територія заказника «Кочетоцька лісова дача»




В 1991 році був створений ландшафтний заказник «Кочетоцька лісова дача».
Площа - 2160,3 га.
Місце розташування - Кочетоцьке лісництво, селище Кочеток.



**Типовий ландшафт
лісостепової зони:
височині рівнини з
потужним
антропогеновим
покривом. Сильно
розчленовані схили з
сірими та темно-сірими
лісовими ґрунтами,
нагірними дібровами,
давньовіковими
останцями.**



Різноманітний тваринний світ: тут мешкають лось, олень благородний, кабан, сарна, вовк, лисиця, борсук.



Основні деревні породи –
сосна звичайна, дуб
звичайний, осика, вільха
клейка або чорна, яблуня
лісова тощо.

Список використаної літератури:

1. Географічна енциклопедія України. В 3-х т. / Під. ред. Маринича О.М. – К.: Українська енциклопедія ім. М.П. Бажана, 1989 – 1993. – 480 с.
2. Доповідь про стан навколишнього природного середовища в Харківській області в 2009. Державне управління охорони навколишнього природного середовища в Харківській області. – Харків, 2009. – 103 с.

ДЯКУЮ ЗА УВАГУ!