

ЛАОС



ГБОУ СПО ПК №5

Составитель:

Яшкова Мария

№15

Преподаватель:

Елена Александровна Сегал


ПЛАН РАБОТЫ

Физико-географическое положение

Политико-географическое положение

Население

Хозяйство Лаоса



ФИЗИКО-ГЕОГРАФИЧЕСКОЕ ПОЛОЖЕНИЕ



ВЕЛИКАЯ РЕКА МЕКОН



[Презентации по географии](#)

Минеральные ресурсы

- Олово
- Железная руда
- Каменный уголь
- Золото



Политико-ГЕОГРАФИЧЕСКОЕ ПОЛОЖ




Тюммали Сайнясон

Форма правления – народная республика

Форма государственного устройства – унитарное государство

Флаг Лаоса



Тайская группа лаосская семья



НАСЕЛЕНИЕ

6 МИЛЛИОНОВ



ДЕМОГРАФИЯ ЛАОСА

*СРЕДНЯЯ ПРОДОЛЖИТЕЛЬНОСТЬ
ЖИЗНИ: 56.29 ЛЕТ*

МУЖЧИНЫ: 54.19 ЛЕТ

ЖЕНЩИНЫ: 58.47 ЛЕТ



Триумфальная арка Патусай



ПХАТХАТЛУАНГ



НАЦИОНАЛЬНЫЙ СИМВОЛ СТРАНЫ

Храм Сиентгхон



Весь город является объектом всемирного наследия ЮНЕСКО.

Ночной рынок в Луанг Прабанге




ПЕШЕРЫ БУДДЫ



Тамтинг также славится многочисленной коллекцией деревянных статуй Будды

СТУПА ТХАТ ДАМ



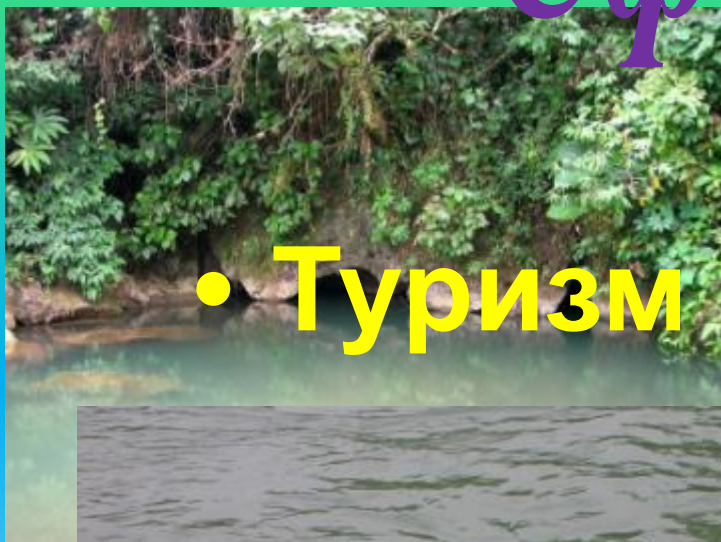
Это самое старинное из сохранившихся сооружений города


Аншанг Лаос



Сфера услуг

- Туризм








ГЭС



Сельское Хозяйство



Кукуруза

РИС



НАПИТОК ЯО-ЯО



ΚΟΦΕ



Фрукты



Манго



Виноград



Ананас



*Хлебное дерево
(джек фрукт)*

Национальные Блюда



ДЖУТ



Культура





Спасибо за Внимание