

Рекреационная география

к.г.н., доцент Страчкова Наталья Васильевна



Лекция 1.

Предмет, методы и задачи рекреационной географии

1. Предмет и задачи рекреационно-географических исследований
2. Место рекреационной географии в системе наук
3. Методы научных исследований рекреационной географии

Рекреация –

(от лат. – восстановление сил) – совокупность явлений и отношений, возникающих в процессе использования свободного времени для лечебной, оздоровительной, спортивной, познавательной и развлекательной деятельности людей

ВИДЫ РЕКРЕАЦИОННОЙ ДЕЯТЕЛЬНОСТИ

Отдых (досуг)

Форма свободного времени, занятие, противоположное работе

Лечение
(оздоровление)

Специализированная рекреация

Туризм

Выезд людей за пределы места жительства на срок более 24 часов с любой целью за исключением оплачиваемых видов деятельности

Истоки организации рекреации

Эпоха	Особенности организации рекреационной деятельности
АНТИЧНОСТЬ	
Древняя Греция	Путешествия с целью изучения и созерцания наивысших ценностей мира (элита общества) Рекреация как самостоятельное занятие
Древний Рим	Организация отдыха после определенной работы (игры, бои гладиаторов, соревнования) Рекреация как дополнение к работе
СРЕДНЕВЕКОВЬЕ	Рекреация как социальная визитная карточка элиты общества
ХРИСТИАНСТВО	Отдых как служение богу
СОВРЕМЕННОСТЬ	Сектор национальной экономики, удовлетворяющий потребности общества в туристско-рекреационных услугах и товарах туристского назначения

Рекреационная география –

общественная научная дисциплина, изучающая закономерности развития рекреационной деятельности в их обусловленности природными, социально-экономическими, культурно-историческими, экологическими и другими факторами

Объект исследования – территориальные рекреационные системы разных типов и рангов

Предмет исследования – географическая структура территориальных рекреационных систем:

- отраслевые формы
- пространственно-временные формы организации рекреации и туризма

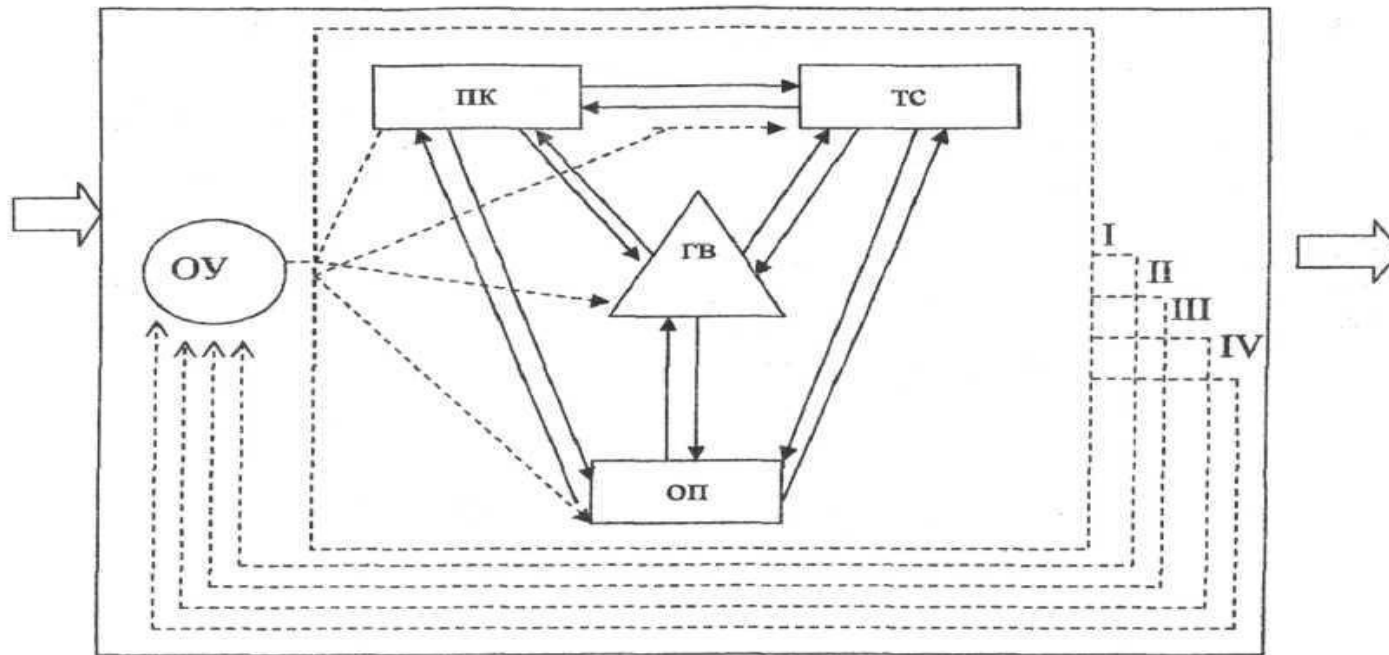
Концепция ТРС

Разработана в 1972 г. коллективом ученых Института географии АН СССР под руководством профессора В.С. Преображенского

Территориальная рекреационная система (ТРС)

- социальная географическая система, состоящая из взаимосвязанных подсистем - групп отдыхающих, природных и культурных комплексов, технических систем, обслуживающего персонала и органов управления, характеризующаяся функциональной и территориальной целостностью

Графическая модель территориальной рекреационной системы



ГВ – група відпочивальників
 ПК – природні та культурні комплекси
 ТС – технічні системи

ОП – група обслуговуючого персоналу
 ОУ – орган управління

→ зовнішні зв'язки системи

→ зв'язки між підсистемами
 - - - - - команда управління

- - - - - > інформація про стан підсистем:

I – про задоволеність відпочивальників

II – про ступінь збереження відповідності природних комплексів вимогам відпочинку

III – про ступінь збереження корисних властивостей і можливостей технічних систем

IV – про стан обслуговуючого персоналу

Рис. 1.1. Схема рекреаційної системи [50, с.23]

Рекреационная география изучает:

- состав и структуру ТРС

- внутренние и внешние связи ТРС

- функционирование

- динамику (эволюцию и цикличность)

на трех уровнях функционирования ТРС-
национальном, региональном и
отраслевом

Задачи рекреационной географии :

- Изучение географических различий в развитии рекреации и туризма
- Обоснование рациональной территориальной организации рекреационной деятельности
- Обоснование оптимальных форм и режимов рекреационного природопользования

Место рекреационной географии в системе наук:

- Рекреационная география входит в раздел **гуманитарных** научных дисциплин

Блок географических наук

- Физическая география
- Общественная география
- География населения
- Медицинская география
- Курортология

Блок общественных наук

- Региональная экономика
- Экономика туризма
- Социология
- Маркетинг
- Менеджмент

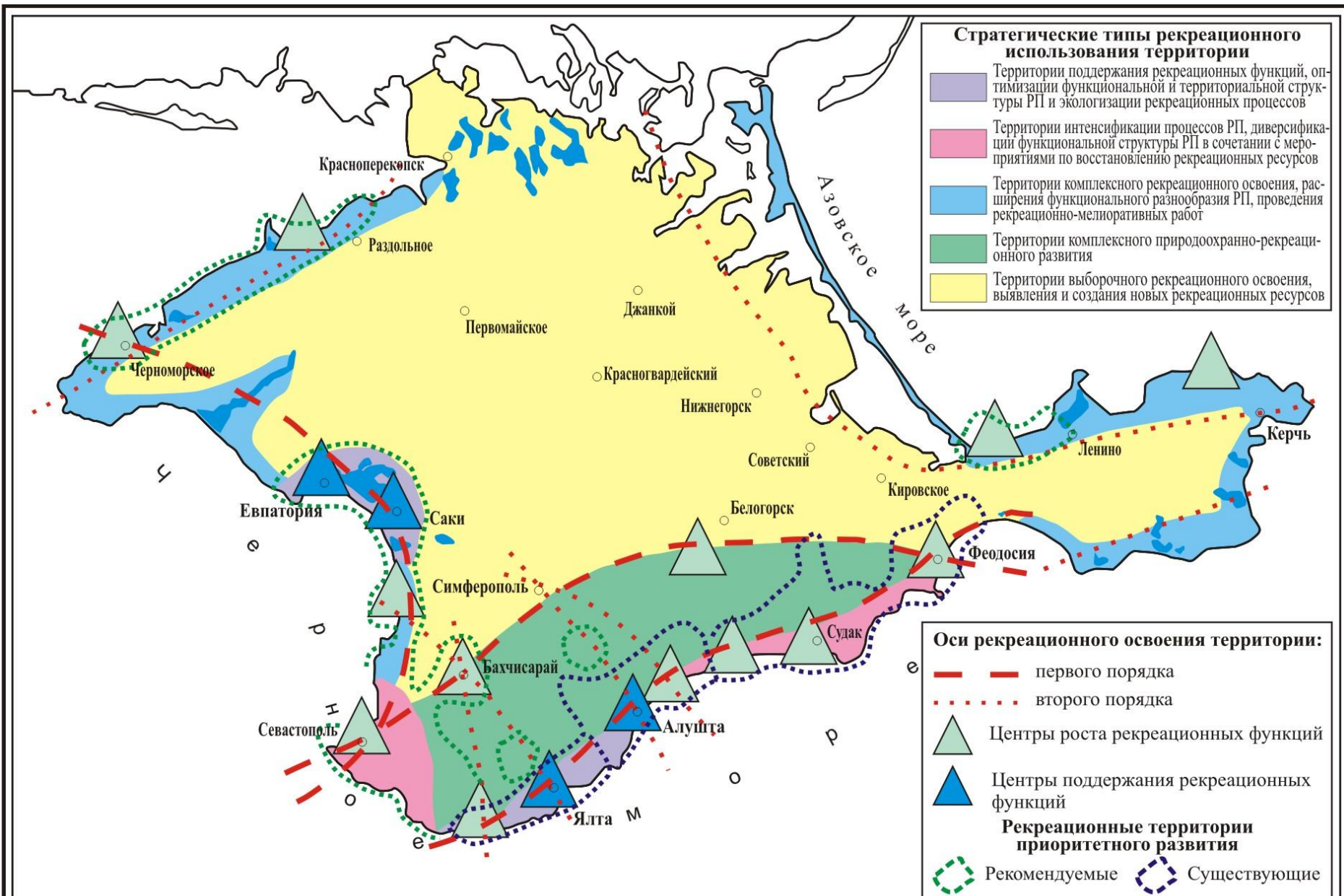
Блок вспомогательных наук

- Статистика
- Картография
- Информационные технологии
- Математическое моделирование

Методы исследований рекреационной географии:

- сравнительно-географический
- сравнительно-исторический
- литературно-аналитический
- картографический
- статистический
- балансовый
- социологический
- опрос экспертов
- стационарные наблюдения и экспедиционные исследования
- аэрокосмические исследования
- ГИС-технологии
- математико-географическое моделирование

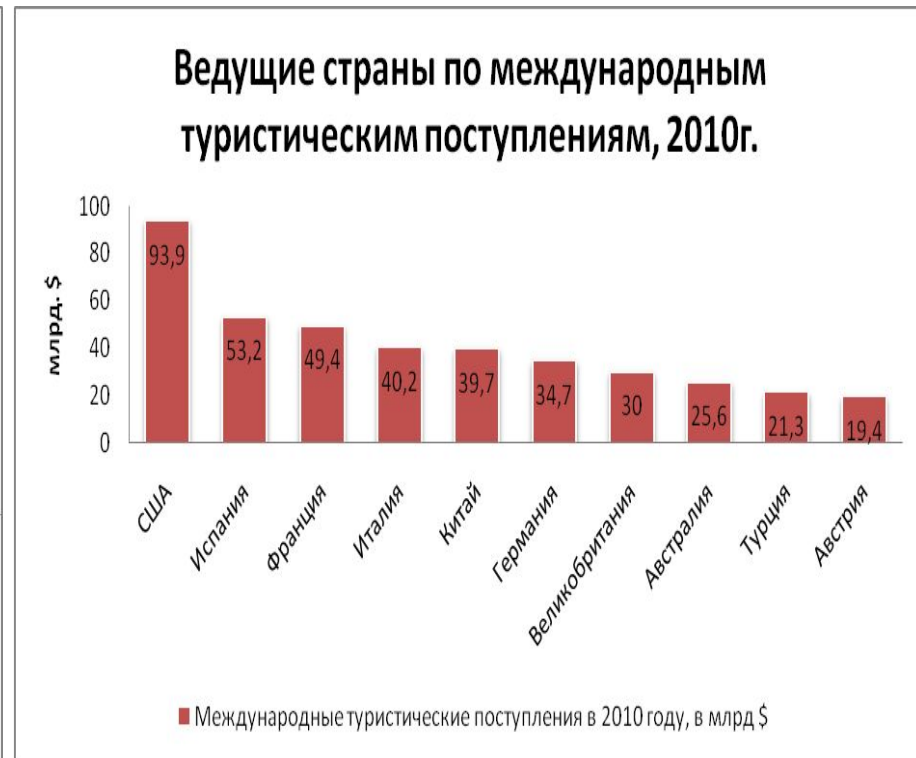
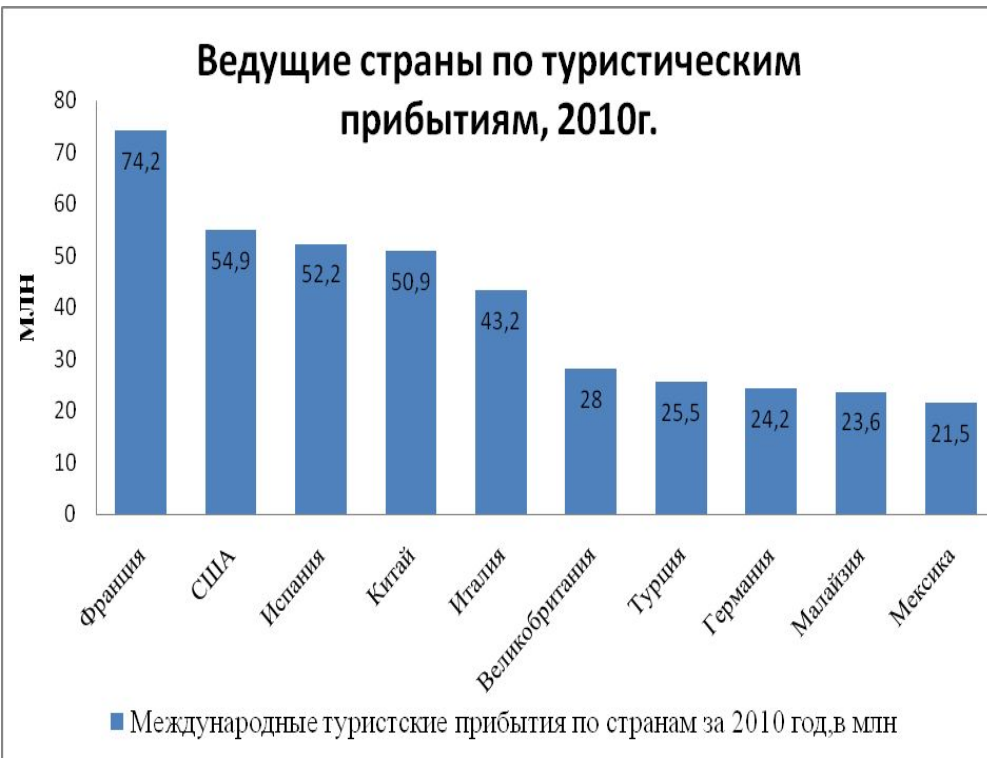
Картографическая иллюстрация Стратегии развития рекреации и туризма в Крыму



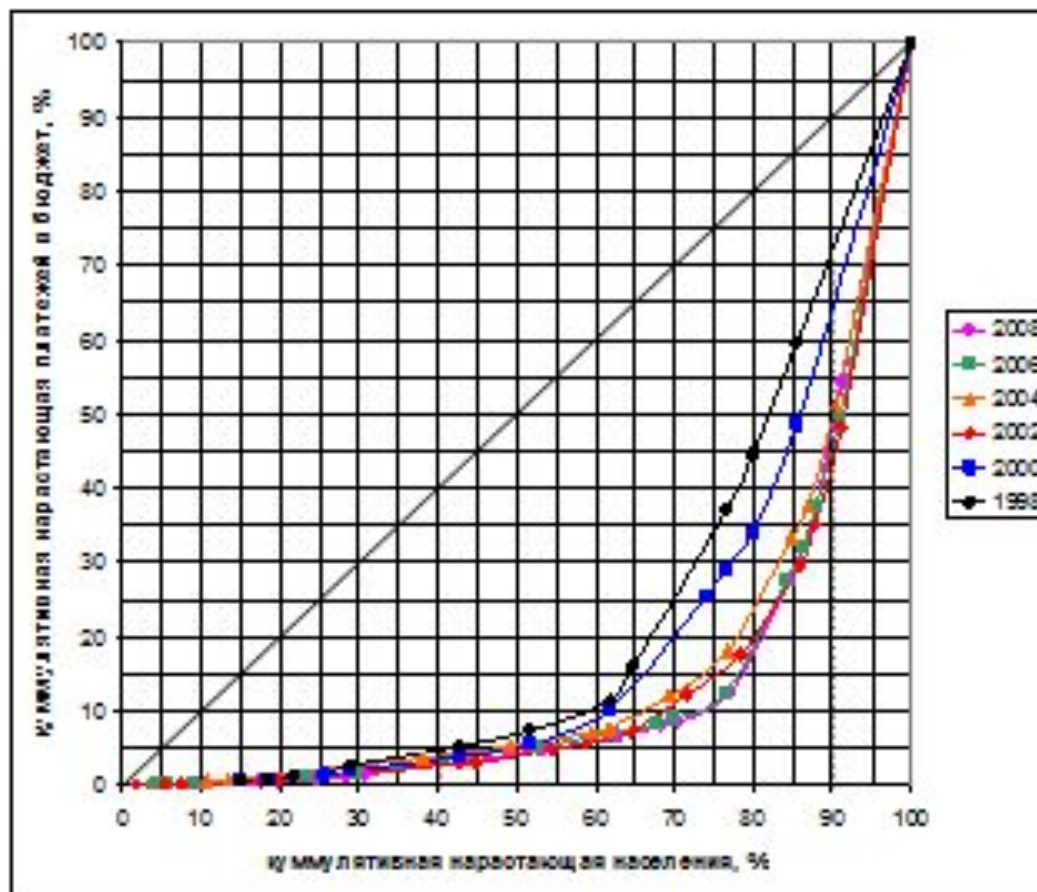
UNWTO Tourism Highlights

2011 Edition

www.unwto.org



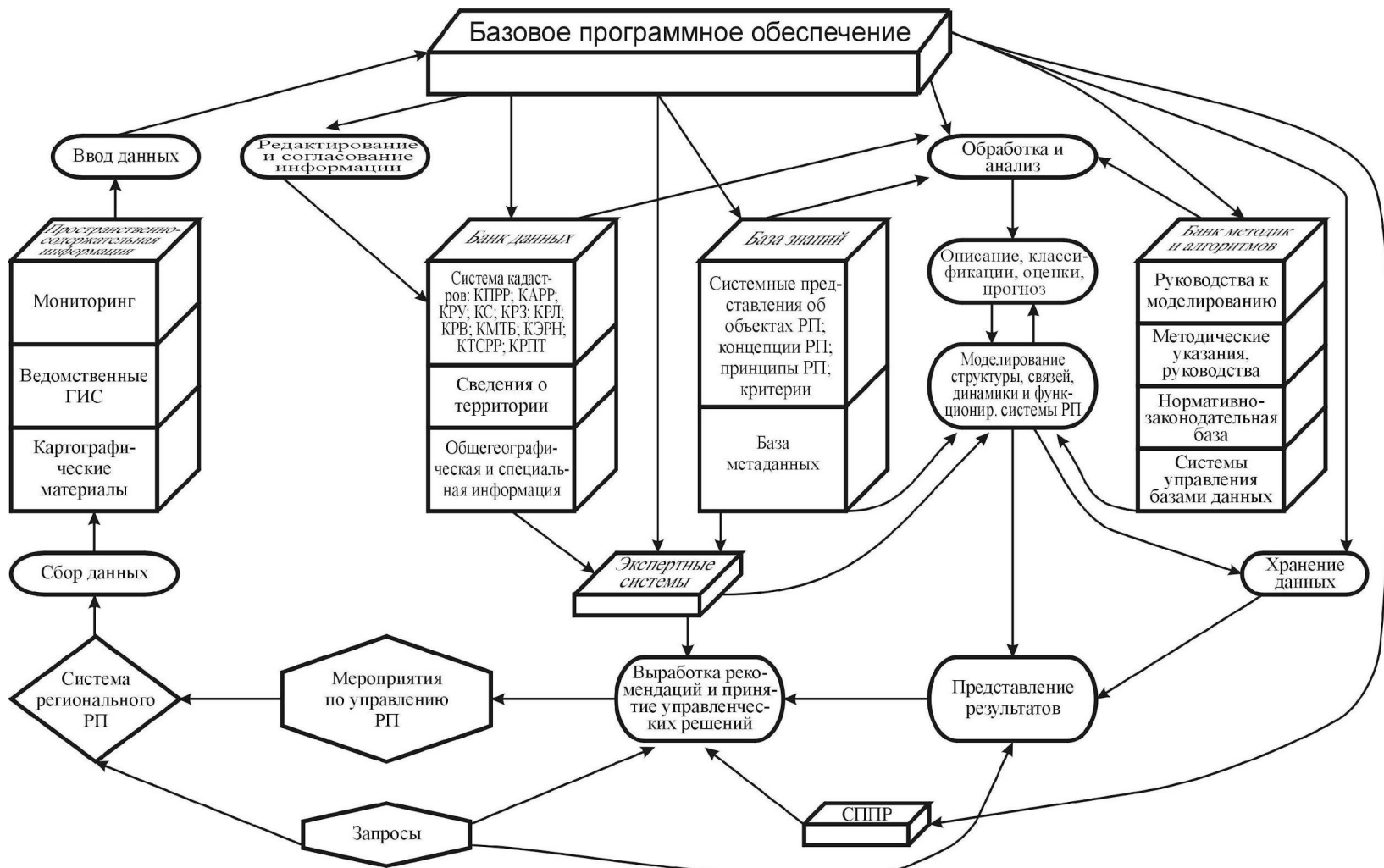
Пример использования статистической кривой Лоренца-Джини для оценки территориального рекреационного неравенства в Крыму (диссертация Т.А. Таган, 2011)



Портрет крымского туриста (по результатам социологических опросов)

- ✓ **Возраст:** от 26 до 40 лет (до 47%)
- ✓ **Пол:** женщины (до 60%)
- ✓ **Постоянное место жительства:** города СНГ (Киев, Москва, Санкт-Петербург, Харьков, Запорожье, Донецк, Днепропетровск и др.)
- ✓ **Цель приезда:** отдых и лечение (88%)
- ✓ **Средний срок пребывания:** 8-12 дней (более 50%)
- ✓ **Уровень доходов:** средний
- ✓ **Источник информации об отдыхе в Крыму:** рекомендации родственников, друзей и знакомых (48%)

Структурно-функциональная модель организации ГИС «Рекреационное природопользование»



Рекомендуемая литература

- Любіцева О.А. Ринок туристичних послуг (геопросторові аспекти) . – К.: Альтерпрес, 2002. – 436 с.
- Мироненко Н.С., Твердохлебов И.Т. Рекреационная география. - М.: Изд-во МГУ, 1981. -208 с.
- Сажнева Н.М. Рекреаційна географія. – Мелітополь: Люкс, 2008. – 329 с.
- Теоретические основы рекреационной географии / Под ред. В.С. Преображенского. - М.: Наука, 1975. -224с.
- Яковенко И.М. Новые приоритеты рекреационной географии/ Географический факультет Таврического национального ун-та: настоящее и будущее. - Симферополь: Доля, 2009. – С.204-213.