

Рекреационная география

к.г.н., доцент Страчкова Н.В.



Лекция 11.

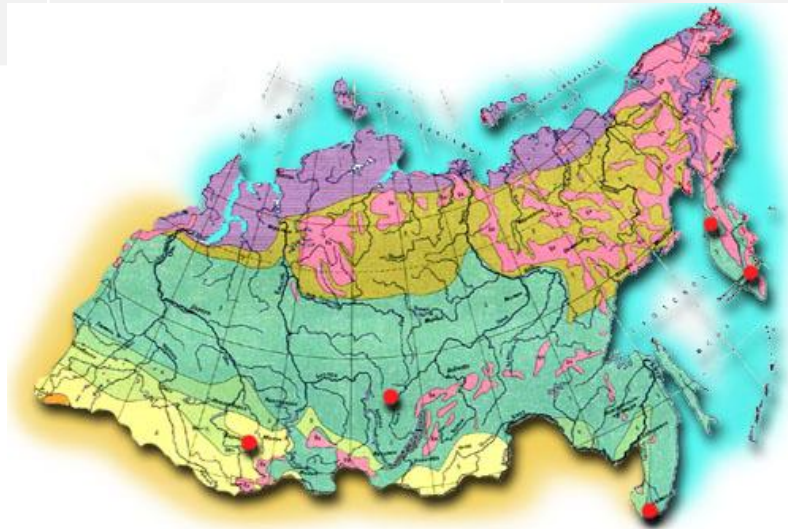
Азиатский Север

- 1. Состав и специализация районов**
- 2. Ведущие туристские центры**
- 3. Проблемы и перспективы развития**

IV. Сибирско-Дальневосточная зона.

4.2. Азиатский Север

Рекреационный район	Специализация	Степень рекреационной освоенности	Статус
Обско-Путоранский	Спортивная	Низкая	Местный
Якутский	Спортивная	Низкая	Местный
Колымско-Чукотский	Спортивная	Низкая	
Камчатский	Оздоровительно-	Низкая	Межрайонный



Музей природы и человека (г. Ханты- Мансийск)



Этнографический музей-заповедник Торум Маа



Государственный природный заповедник «Малая Сосьва»



**Шапшинские
кедровники**

Событийный туризм

- Кинематографический фестиваль «Дух огня»
- Фестиваль финно-угорский народов «Югра»
- Фестиваль телепрограмм и телефильмов «Золотой Бубен»
- Экологический фестиваль «Спасти и сохранить»

Арктический туризм



stnh000005 Yanal region, spring festival of reindeer
Stonahin Igor (C) GeoPhoto.Ru

Верхне-Тазовский заповедник

■ Дата создания

24 декабря 1986 года Постановлением Совета Министров РСФСР № 519.

■ Цель создания

Заповедник создан для охраны уникальных экосистем находящейся под угрозой исчезновения ненарушенной северной тайги в верховьях реки Таз. Территория заповедника важна для охраны сокращающейся популяции таежного северного оленя, перспективна для



Ямал: историко- познавательный туризм

- На Ямале 96 различных объектов культурного наследия, 315 объектов истории и культуры (города и городища, остатки древних поселений, могильники).
- памятный знак «Центр поверхности Российского государства», археологический объект «городище Мангазея» (1601 г.).
- работают 20 музеев и 2 выставочных зала, 7 центров национальных культур, этнографические комплексы, геологический памятник природы «Харбейский», Ханты-Мужевский парк-музей «Живун».

Таймыр – рыболовные и охотничьи туры, экотуризм, этнотуризм, геологический и научный туризм



Исчезнувший поселок Нордвик



**Каменный город,
Таймырский заповедник**



**Этнотуризм –
п. Хатанга**

Якутия (Саха)

Специализация – экстремальный, спортивный туризм, познавательный, промысловый, событийный, деловой туризм

Полюс холода Северного полушария – Оймякон – 71,2 °С



Якутск

- **Число турфирм – 51**
- **Число туристов – 10,5 тыс.**



Парк Ленские Столбы (Список Юнеско)



Вулкан Балаган-Тас



Бутылочная скала



*Общий вид Тимптонских родников в зимнее время.
Фото В.Р. Алекс*

Тимптонский каскад



Большая Момская наледь

Якутия: лечебно-оздоровительный туризм



База отдыха «Нахот»



Здание главного корпуса курорта Кемпендяй (Сунтарский улус), где в качестве основного лечебного фактора используются минеральные подземные воды.

**Источник Сытыган-Сылба –
единственный выход
термальных вод на поверхность**



**Кимберлитовая трубка «Мир» –
самый крупный в мире алмазный
рудник (глубина – 525 м, диаметр –
1.2 км): проект экогорода**

Диринг-Юрях – самая древняя стоянка человека





Вулкан Балаган-Тас



Бутылочная скала



*Общий вид Тимптонских родников в зимнее время.
Фото В.Р. Алекс*

ТИМПТОНСКИЙ каскад



Большая Момская наледь

Праздник Ысыах – якутский Новый год



Колымско-Чукотский район

(Магаданская обл., Чукотский автономный округ, север Камчатской обл.)

Специализация – экстремальный, спортивный, промысловый, экологический туризм

Туристские центры и районы: Магадан, Анадырь

Курорты: Талая

Природные объекты: озера Танцующих хариусов и Джека Лондона, о. Врангеля

Исторические объекты: лагеря ГУЛАГ

Праздники: эвенкийский праздник Первой рыбы (Новый год Хэбдэнек);




р. Колыма

Маска скорби – Мемориал жертвам ГУЛАГА
(Эрнст Неизвестный), Магадан

Чукотка: Анадырь, мыс Провидения





**Бальнеогрязевой
курорт Талая**



**Озеро
Эльгыгытгын**



**Ципандинские
пещеры**

Историко-культурный комплекс «Пегтымель»

Самые
северные в
Азии
петроглифы
1 тыс. лет до
н.э.





Камчатский район

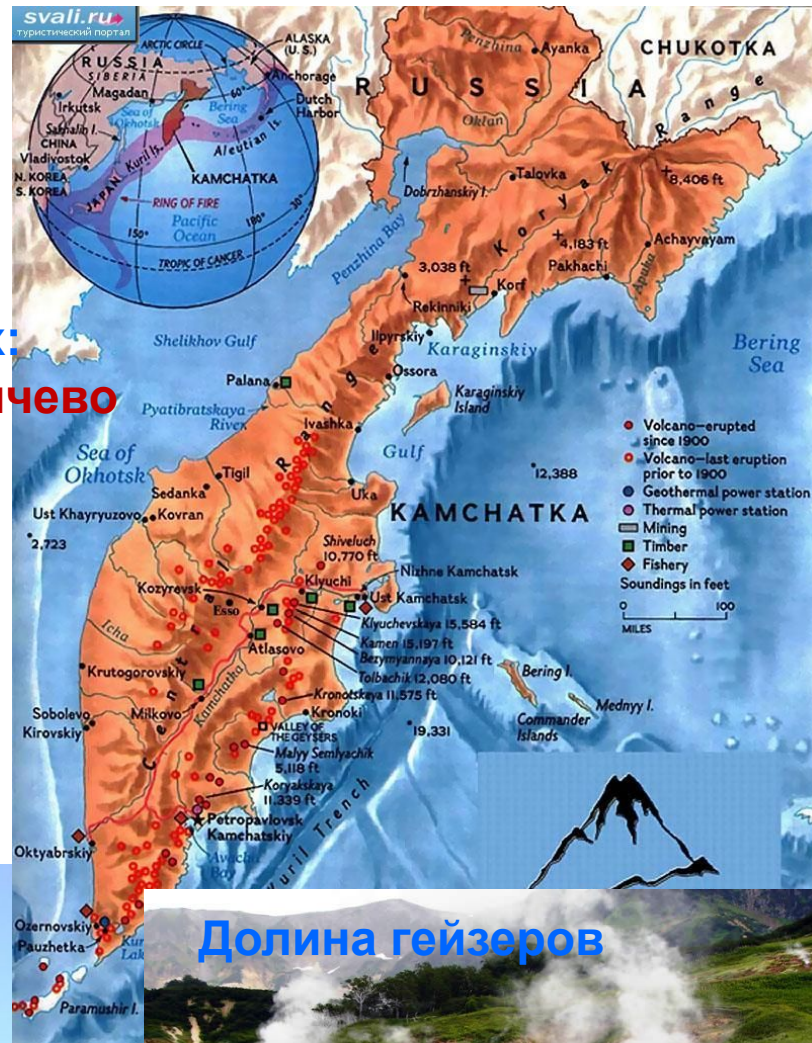
Специализация – экстремальный, альпинизм, экологический, научный, рыболовный туризм

Курорты на термальных источниках:

Паратунка, Начики– Малки–Апача, Налычево



Авачинский вулкан



Долина гейзеров





вулкан Ключевская сопка

274 месторождения минеральных источников, из них 160 - горячие



37% площади Камчатки – особо охраняемые территории

- 2 государственных заповедника – Кнороцкий и Камандорский**
- 5 природных парков – Налычево, Южно-Камчатский, Быстринский, Ключевской, Голубые озера**
- государственный заказник федерального значения**
- 23 заказника местного значения**
- 105 памятников природы**
- 2 санаторно-курортные зоны**
- 66 особо охраняемых территорий**

Факторы развития туризма на Камчатке

- Снежная зима и высокие горы – катание на горных беговых лыжах, сноубординг, ски-джоринг
- Этнические деревни аборигенов
- Спортивная рыбалка «Поймал-отпустил»
- Природные парки
- 100 вулканов, 30 – действующие
- Долина гейзеров
- Камчатский бурый медведь – самый крупный в мире

Рекомендуемая литература

- Мироненко Н.С., Твердохлебов И.Т. Рекреационная география. - М.: Изд-во МГУ, 1981. -208 с.
- Оценка рекреационного потенциала Севера России [Электронный ресурс]. – Режим доступа:
<http://www.km.ru/referats/0F03759E04B7498383647047A097A1EF>
- Сажнева Н.М. Рекреаційна географія. – Мелітополь: Люкс, 2008. – 329 с.