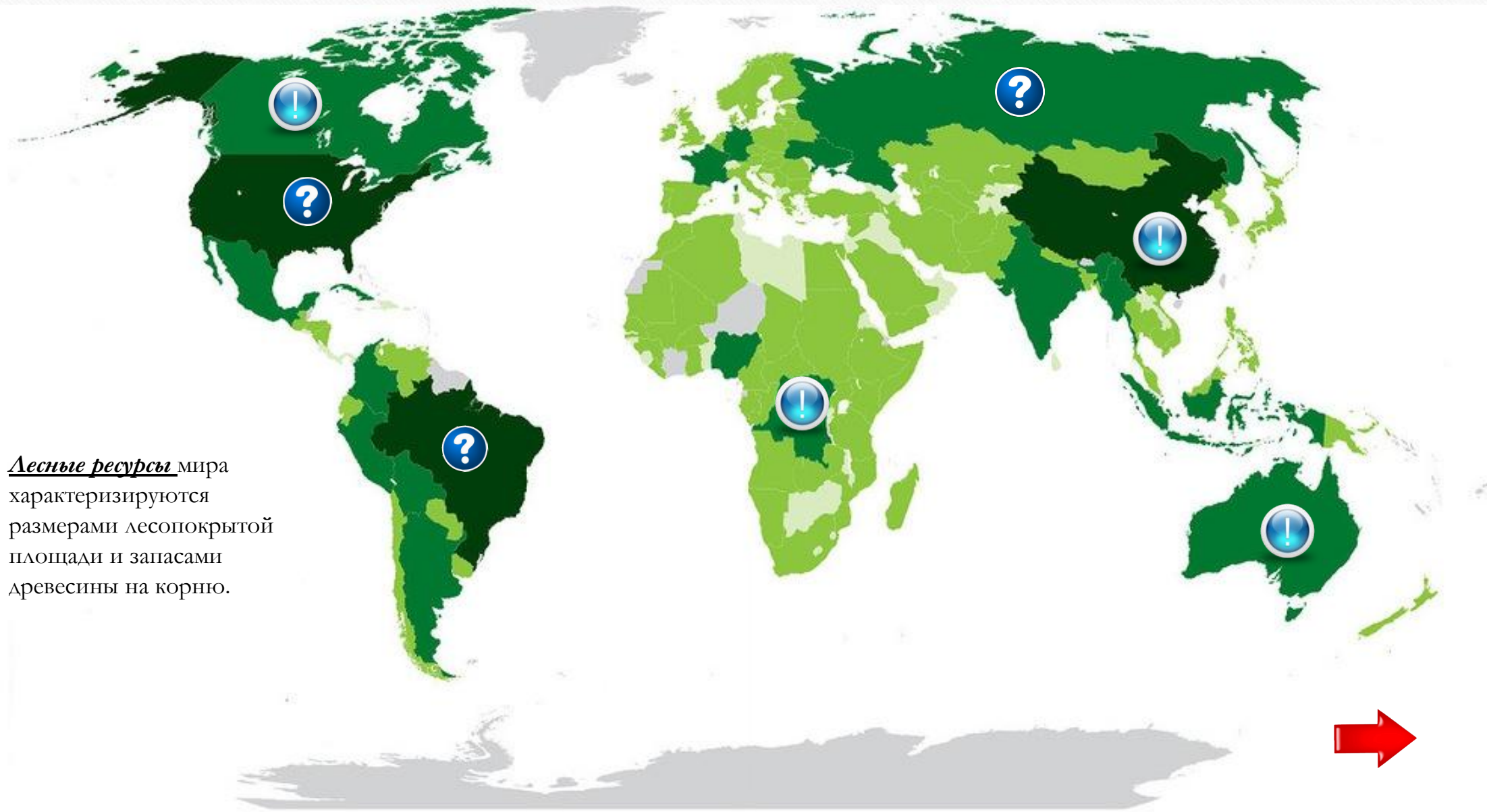


Лесные ресурсы



Лесные ресурсы мира характеризуются размерами лесопокрытой площади и запасами древесины на корню.



Леса США





Леса Бразилии





Леса России





Леса Канады






Леса Австралии





Леса Китая





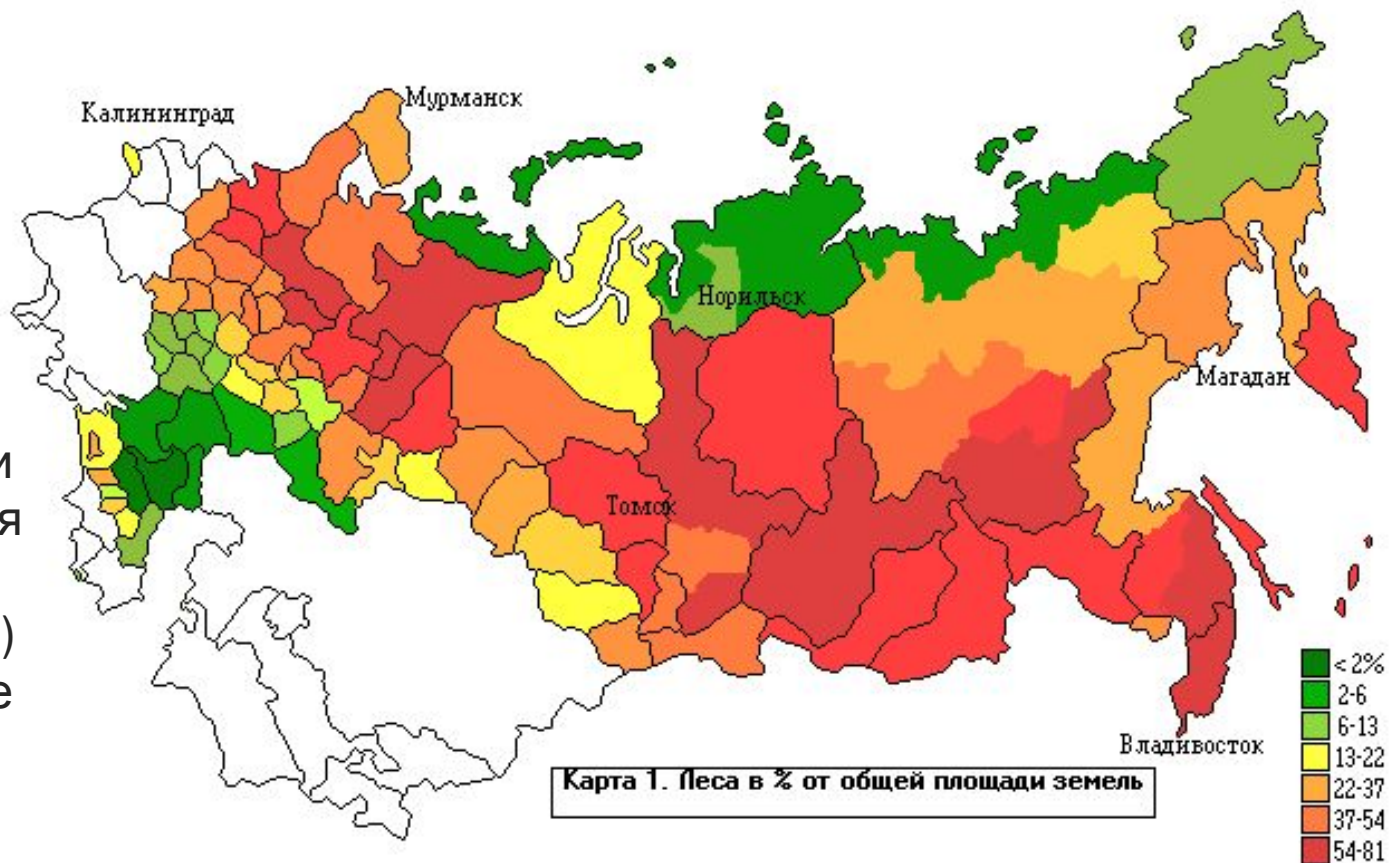
Леса Африки



Леса России

Леса - основной тип растительности России, они занимают 45% ее территории. Леса играют огромную роль в экономике России как источники древесины и многих видов сырья - растительного (смолы, грибы, ягоды, лекарственные растения) и животного (мясо, меха, ценные лекарственные препараты - панты, бобровая и кабарожья струя, медвежья желчь и т.п.).

Ошибка!



Бразильский

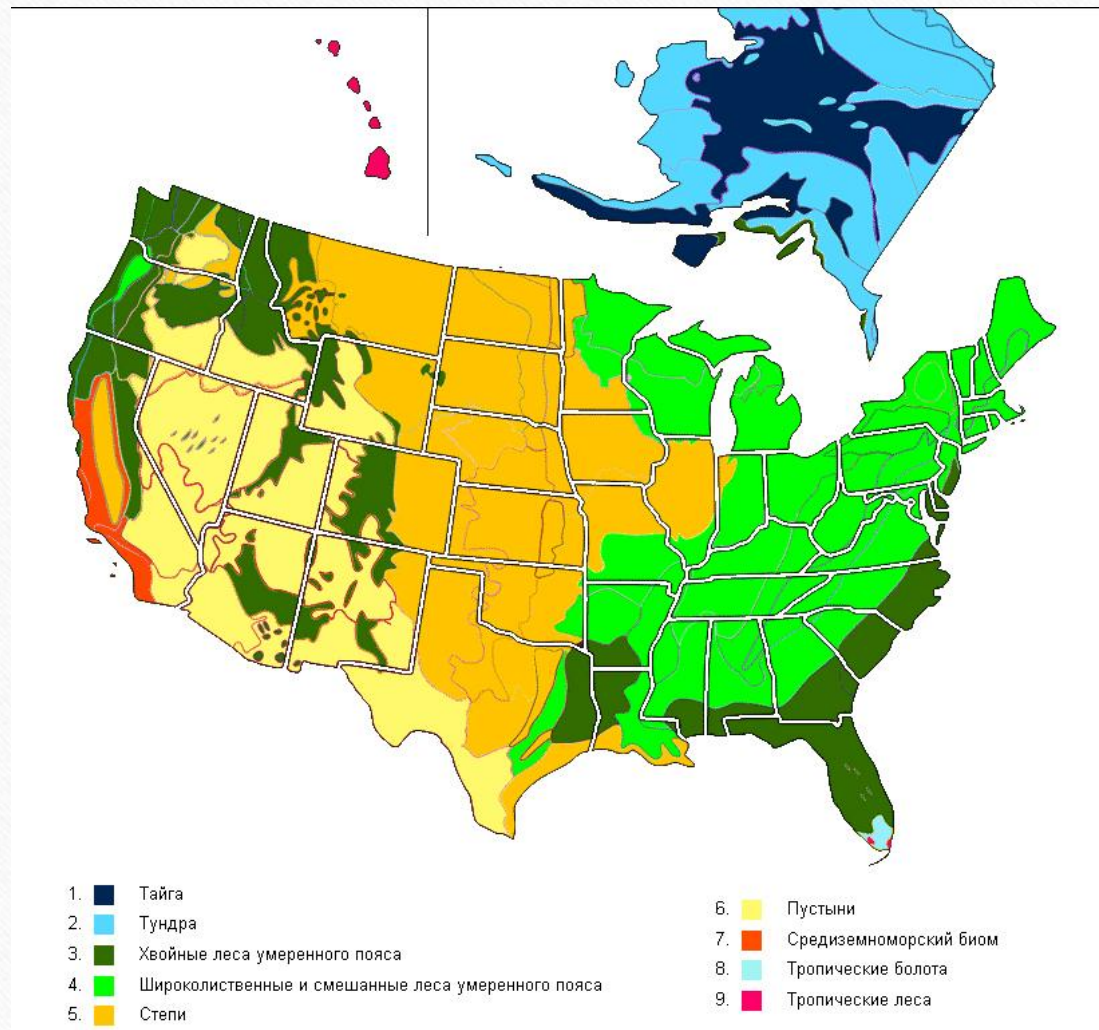
лес

Экорегion в Южной Америке, включающий в себя несколько биомов: тропические и субтропические влажные широколиственные леса, тропические и субтропические сухие широколиственные леса, тропические луга, саванны и кустарники, смешанные имангровые леса. Также леса Бразилии называют лёгкими планеты.



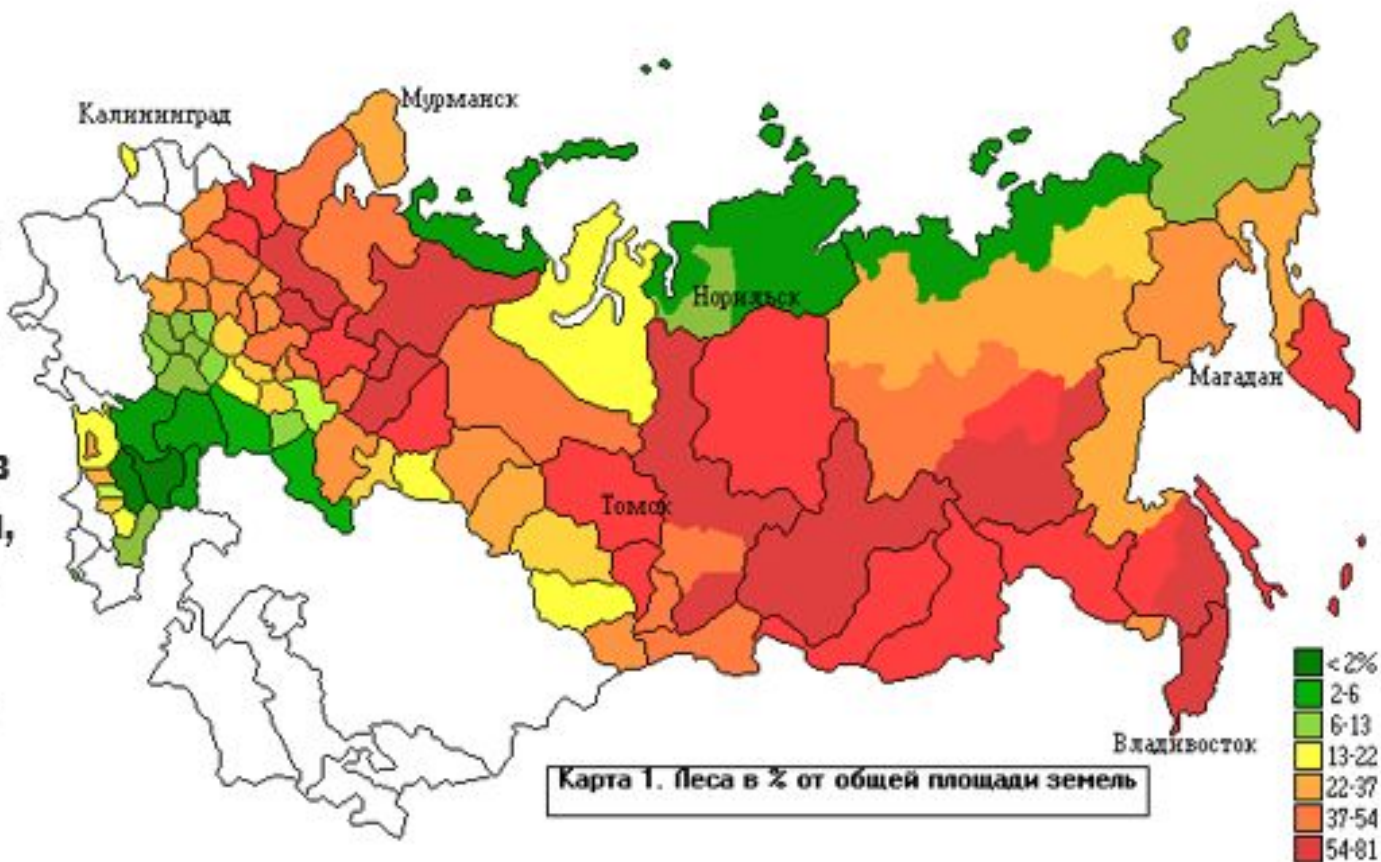
Леса США

Основная территория остальных 49 штатов делится по характеру растительности на несколько районов. Запад: сюда входит обширная горная система Кордильер. Восток: возвышенные плато вокруг района Великих озер и внутренние лесостепные равнины, а также среднегорные возвышенные пространства, входящие в систему Аппалачских гор, где расположены основные массивы широколиственных и частично хвойно-широколиственных лесов умеренного пояса. Юг: здесь распространены субтропические и отчасти тропические леса.



Леса России

Леса - основной тип растительности России, они занимают 45% ее территории. Леса играют огромную роль в экономике России как источники древесины и многих видов сырья - растительного (смолы, грибы, ягоды, лекарственные растения) и животного (мясо, меха, ценные лекарственные препараты - панты, бобровая и кабарожья струя, медвежья желчь и т.п.).



URL ССЫЛКИ:

- Карта
- Лес США

- Лес Бразилии
- Лес России