

*Говорят, что туда можно
попасть по ошибке, свернув
не в ту сторону на
развилке дорог...*

Прокофьева Мария
представляет:



LIECHTENSTEIN

A stylized illustration of a red mountain range with white snow-capped peaks and white clouds. The illustration is positioned behind the text 'Лихтенштейн' and the bottom part of the dark red background.

Лихтенштейн

Местоположение



**Площадь этого
альпийского
микросударства –
160 км²**

Для сравнения: площадь Москвы составляет 1081 км²

Государственная символика



«За Бога, князя и Отечество»

Лихтенштейн - конституционная монархия.
Глава государства – Ханс-Адам II, князь фон унд цу Лихтенштейн,
герцог Троппау и Егерндорф, граф Ритберг

Язык и религия

В Лихтенштейне
говорят на
диалекте
немецкого языка.

Deutsch



Государственная
религия -
католицизм

Административное деление

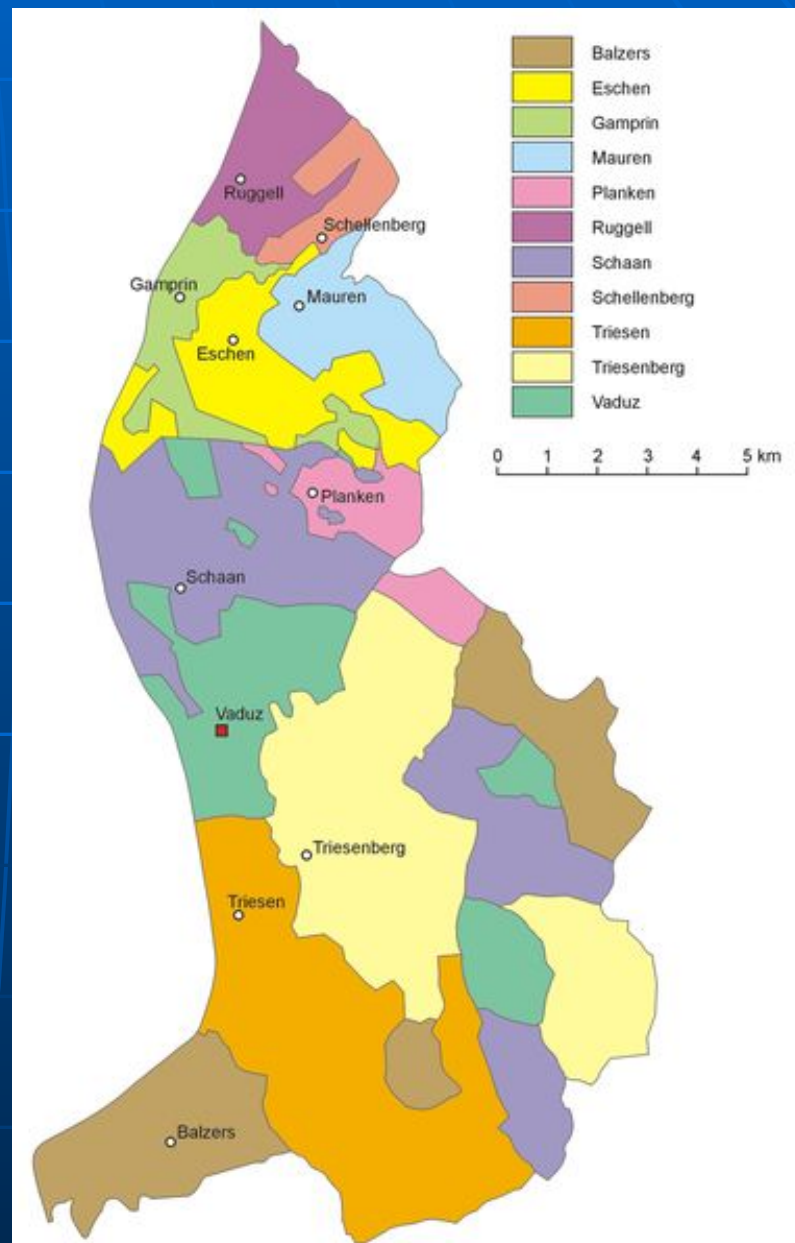
Лихтенштейн

Нижний
Лихтенштейн

Верхний
Лихтенштейн

5 общин

6 общин



Страны-соседи



Транспортные пути

По западной
границе
Лихтенштейн
протекает
главный речной
путь Европы –
Рейн



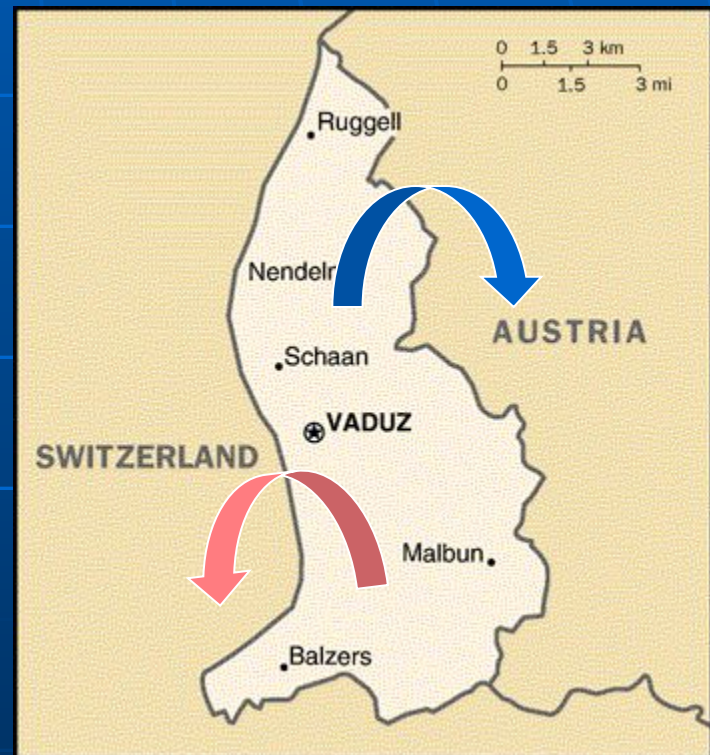
Полезные для промышленности вещи по соседству

В соседних Швейцарии и Австрии нет ни значительных топливных ресурсов, ни важнейших промышленных районов.

Однако, в не такой уж далекой Германии расположен Рурский угольный бассейн

Северное море – район нового освоения. Но Лихтенштейн принадлежит к двум странам, для которых путь к морю пролегает через территорию двух государств

Лихтенштейн
находится в
центре Европы.
Положение по
отношению к
главным
экспортным
районам
исключительно
выгодно



ЭГП Лихтенштейна

не изменялось во времени и является относительно удачным, за исключением, конечно, отсутствия выхода к морю


Не смотря на
расположение на
южных склонах
Альп,
Лихтенштейн
обделен
полезными
ископаемыми



Климат

Климат умеренный,
осадки – 700-1200
мм в год

Солнечных дней
немало, но для
долины
характерна почти
постоянная дымка
тумана



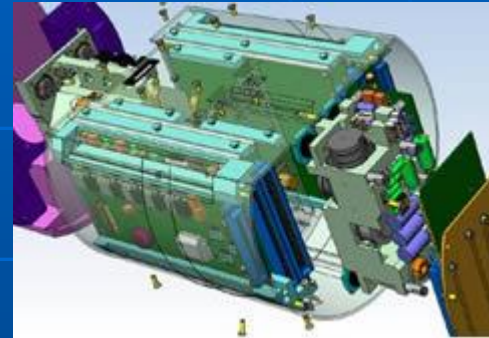
Рельеф

$\frac{3}{4}$ территории занимают отроги австрийских Альп высотой до 2573 м. Затем они переходят в долину Рейна



ЭКОНОМИКА

Тяжелая промышленность



1. Металлообработка
2. Точное приборостроение
3. Производство микроэлектроники

Легкая промышленность

1. Пищевая
2. Текстильная
3. Керамическая
4. Фармацевтическая



Почти вся
промышленная
продукция идет на
экспорт

Лихтенштейн
славится своими
зубными
протезами

ВВП Лихтенштейна в 2007 году составил
4,16 млрд. долл. ВВП на душу
населения — 118 тыс. долл. США (1-е
место в мире).

Сельское хозяйство

Основная отрасль –
молочное животноводство



Земледелие

Сосредоточено в долине Рейна.
Имеются обширные посевы пшеницы,
кукурузы, картофеля, табака, кормовых
культур



Гордость страны- виноградники и яблони.
В Лихтенштейне яблонь – около 30 тыс. –
почти столько же, сколько и жителей



Транспорт

Вследствие микроскопической территории все маршруты Лихтенштейна обслуживает Лихтенштейнский автобус



Торговля

Импорт:

машинное
оборудование,
металлические
изделия,

текстиль,
продовольствие,
автомобили.

Главные страны –
импортеры:
ЕС и Швейцария

Экспорт:

Точные приборы,
электроника,
керамика(зубные
протезы),

почтовые марки.

Главные страны –
экспортеры:
ЕС и Швейцария

ТУРИЗМ



































*В Лихтенштейне
ежегодно бывают
почти 100 тыс.
туристов*

Страна мира

**В Лихтенштейне нет
армии,**

Граница не охраняется.

Страна благосостояния

Страна располагает эффективной банковской системой (общая балансовая сумма около 32,5 млрд. швейцарских франков).

Страна традиций

Лихтенштейнцы – большие любители музыки и фольклора. Летними вечерами они танцуют под тирольские мелодии. Отмечаются праздники пастухов и виноградарей.

вам еще не хочется в Лихтенштейн???

Выполнила Прокофьева Мария,
10 класс