

Описание стран Северной Африки: Ливия

Выполнила: ученица 7а класса
МОУСОШ №32 «Эврика-
развитие» Прохина

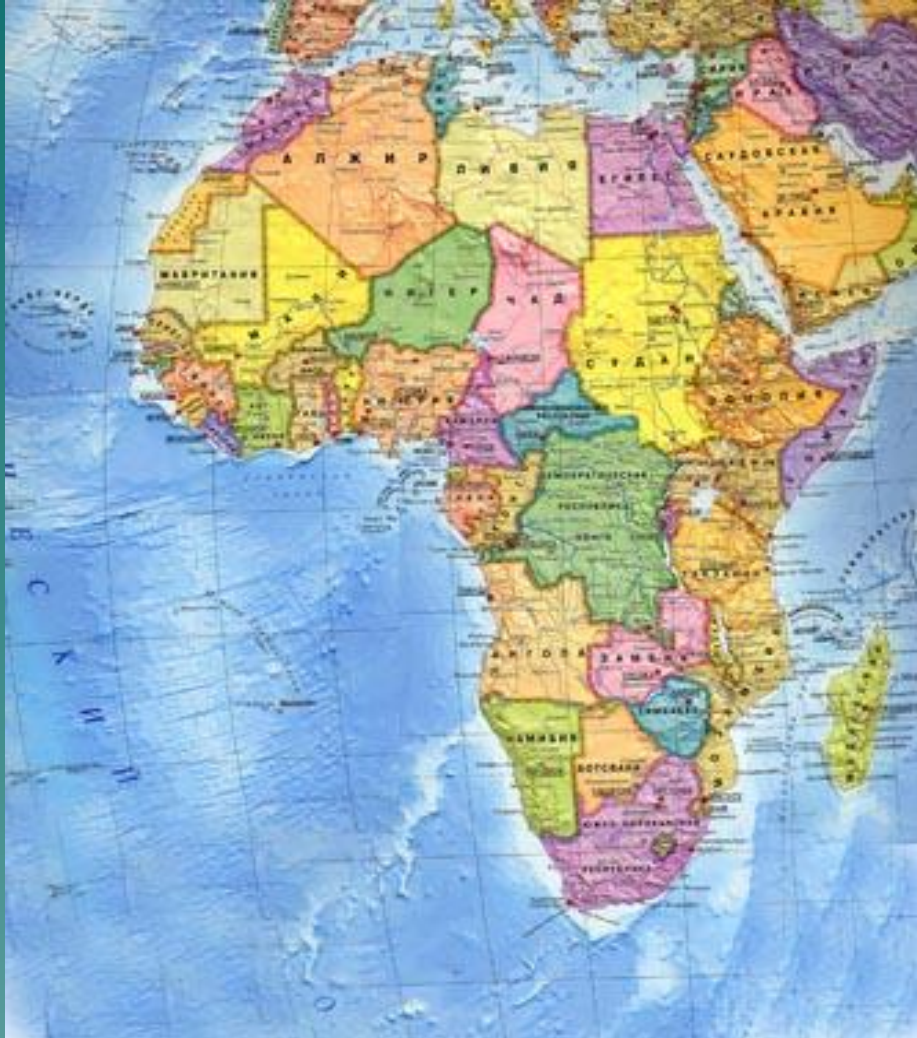
Надежда

Учитель: Кугут Ирина
Анатольевна

Карты, используемые для описания

- ◆ Для описания Ливии потребуются:
физическая карта Африки,
климатическая карта Африки,
климатические пояса и области
мира, карта природных зон
Африки, политическая карта
Африки, строение земной коры,
народы и плотность населения
мира.

Местоположение



- ◆ Ливия расположена в северной части материка. Столица страны: Триполи

Особенности рельефа

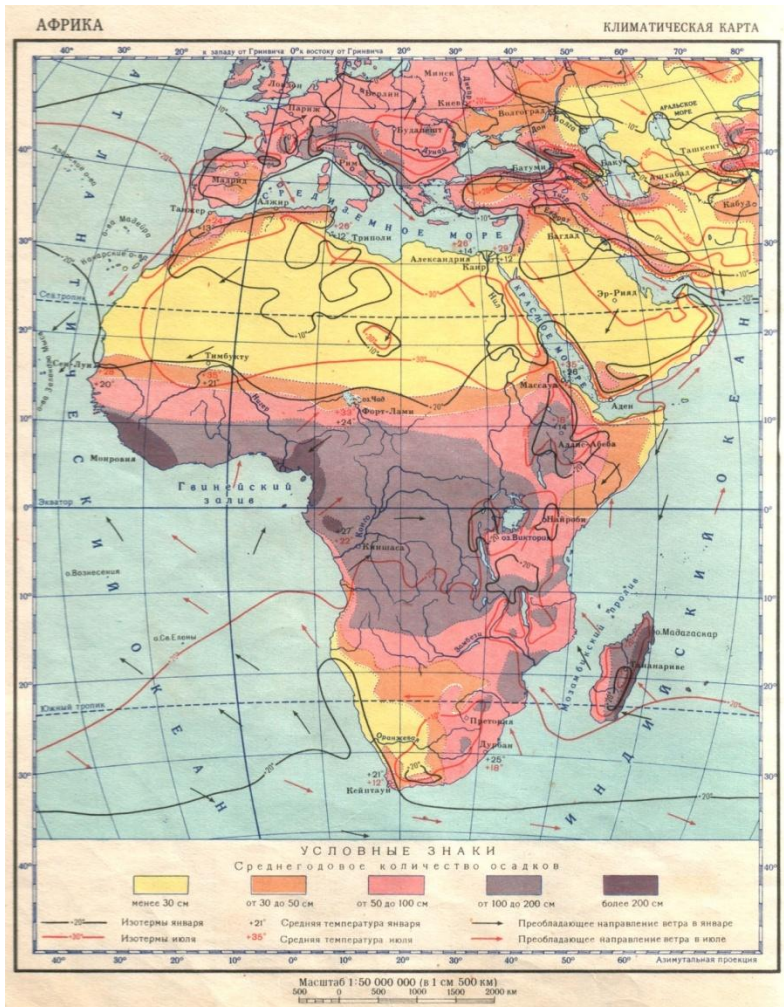


- ◆ Основной формой рельефа являются равнины. Преобладающие высоты: от 500 до 1000м.



Климат

- ◆ Ливия находится в тропическом поясе, в области засушливого (пустынного) континентального климата. Средняя температура января +16. Средняя температура июля +32. Годовое количество осадков 100 и менее.



Реки и озёра

- ◆ В Ливии крупных рек и озёр нет.



Природные зоны

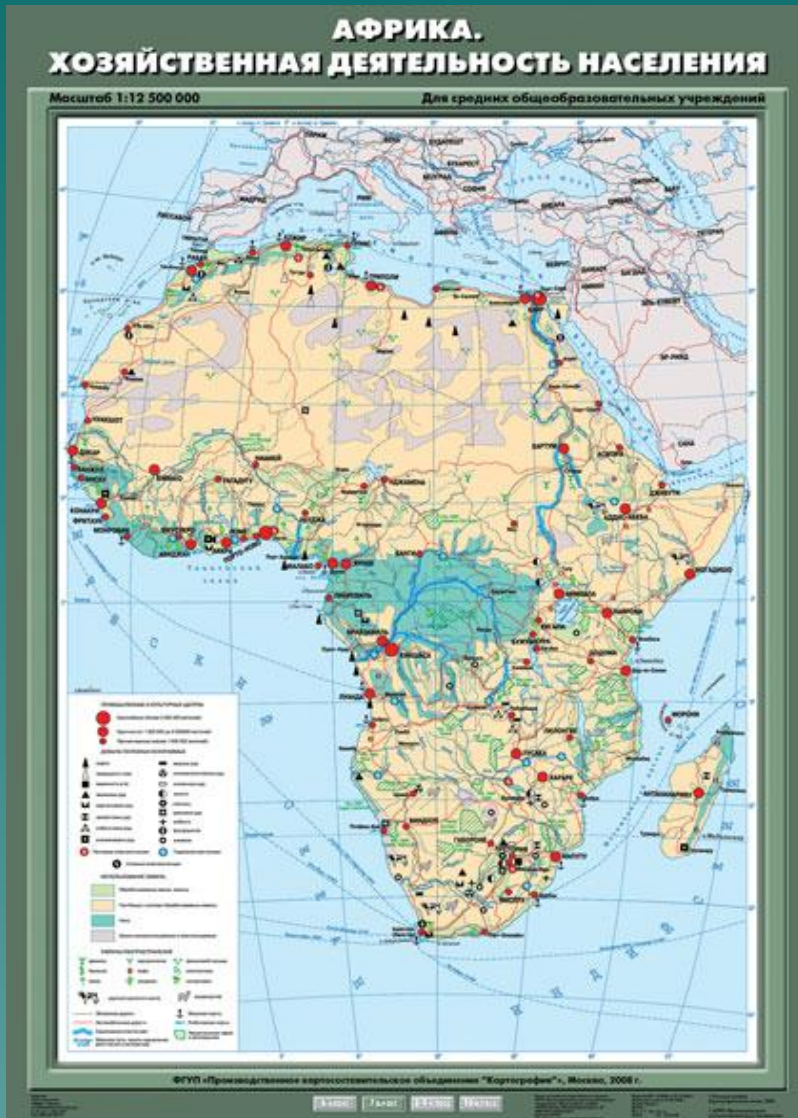
- ◆ Ливия расположена в зоне полупустынь и пустынь. Особенности пустынь: выпадает крайне мало осадков, растительность встречается чрезвычайно редко или вовсе отсутствует.

Народы



- ◆ В Ливии проживают народы Семитской группы (Арабские народы). Основной язык – арабский. Религия – ислам. Основные занятия: пашенное земледелие, садоводство, огородничество, кочевое скотоводство.

Полезные ископаемые



- ◆ В Ливии большое количество месторождений нефти.

