

# ЛИВИЯ

**Выполнили:**  
**Ученики средней школы №94**  
**7 «А» класса**  
**Мамонтов Данила Юрьевич**  
**Маркова Татьяна Александровна**  
**Сорокина Дарья Александровна**  
**Сулимко Анна Владимировна**

# СОДЕРЖАНИЕ

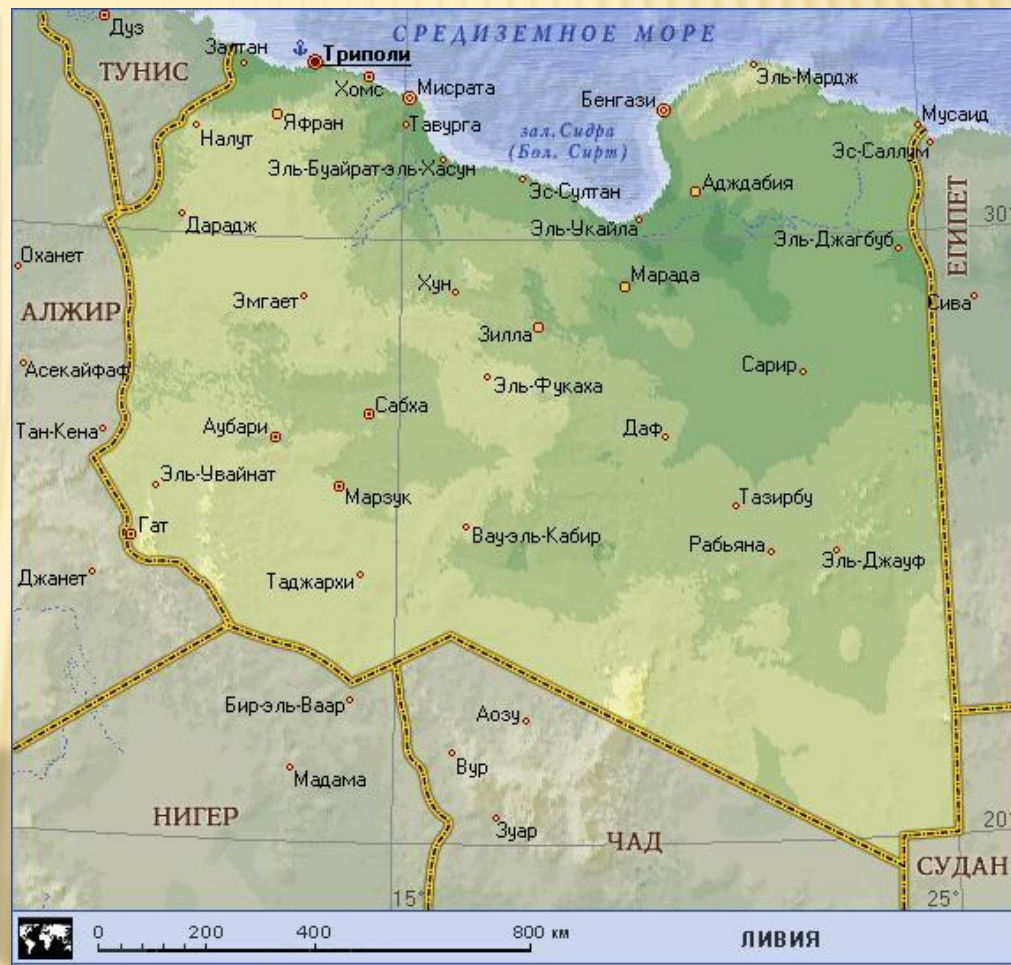
---

- 1) Карта и герб страны
- 2) Географическое положение и природа
- 3) Климат
- 4) Растительный и Животный мир
- 5) Население
- 6) История страны
- 7) Столица Ливии город Триполи
- 8) История развития Триполи
- 9) Культурное значение
- 10) Информация для туристов

# КАРТА И ГЕРБ СТРАНЫ



Флаг Ливии был утвержден 19 ноября 1977 года и представляет собой одноцветное зеленое полотнище.





# ГЕОГРАФИЧЕСКОЕ ПОЛОЖЕНИЕ И ПРИРОДА

- Государство, расположенное в Северной Африке. На востоке граничит с Египтом (длина границы 1 150 км), на юге - с Республикой Чад (1 055 км) и Нигером (354 км), на юго-востоке - с Суданом (383 км), на западе - с Алжиром (982 км), на северо-западе - с Тунисом (459 км). С севера омывается водами Средиземного моря. Общая протяженность границы 4 383 км, длина береговой линии - 1 770 км. Общая площадь 1 759 540 км<sup>2</sup>. Большая часть территории страны занимают плато, на севере вдоль побережья Средиземного моря тянется прибрежная равнина. На востоке простирается Ливийская пустыня, которая местами прерывается оазисами Сива, Файюм, Джало, Куфра. Главные природные ресурсы: нефть и природный газ.

# ПЛОЩАДЬ СТРАНЫ



# КЛИМАТ

---

- Субтропический климат средиземноморского типа с жарким сухим периодом и мягкой зимой характерен для прибрежной части Ливии. Здесь в январе в среднем 11-12°C, в июле - 26-29°C. На всей остальной территории страны климат тропический, пустынный, исключительно сухой, с резкими суточными и сезонными колебаниями температур (15-18°C в январе и 32-36°C в июле). В ряде районов дождей не бывает по несколько лет подряд. Ливийская пустыня считается одной из самых суровых по климату пустынь на земном шаре.



# РАСТИТЕЛЬНЫЙ И ЖИВОТНЫЙ МИР

---

- Естественная растительность пустынь очень бедна - это сухолюбивые колючки, редкие кустарники, одиночные деревья. В более увлажненных районах растут тамариски, акации, островки лесов из алеппской сосны, можжевельника, кедров.
- Животный мир пустыни небогат. Из хищников - это шакалы, гиены, лисицы фенек. Из копытных встречаются небольшие стада газелей, антилоп. Много пресмыкающихся, пауков, скорпионов, насекомых.

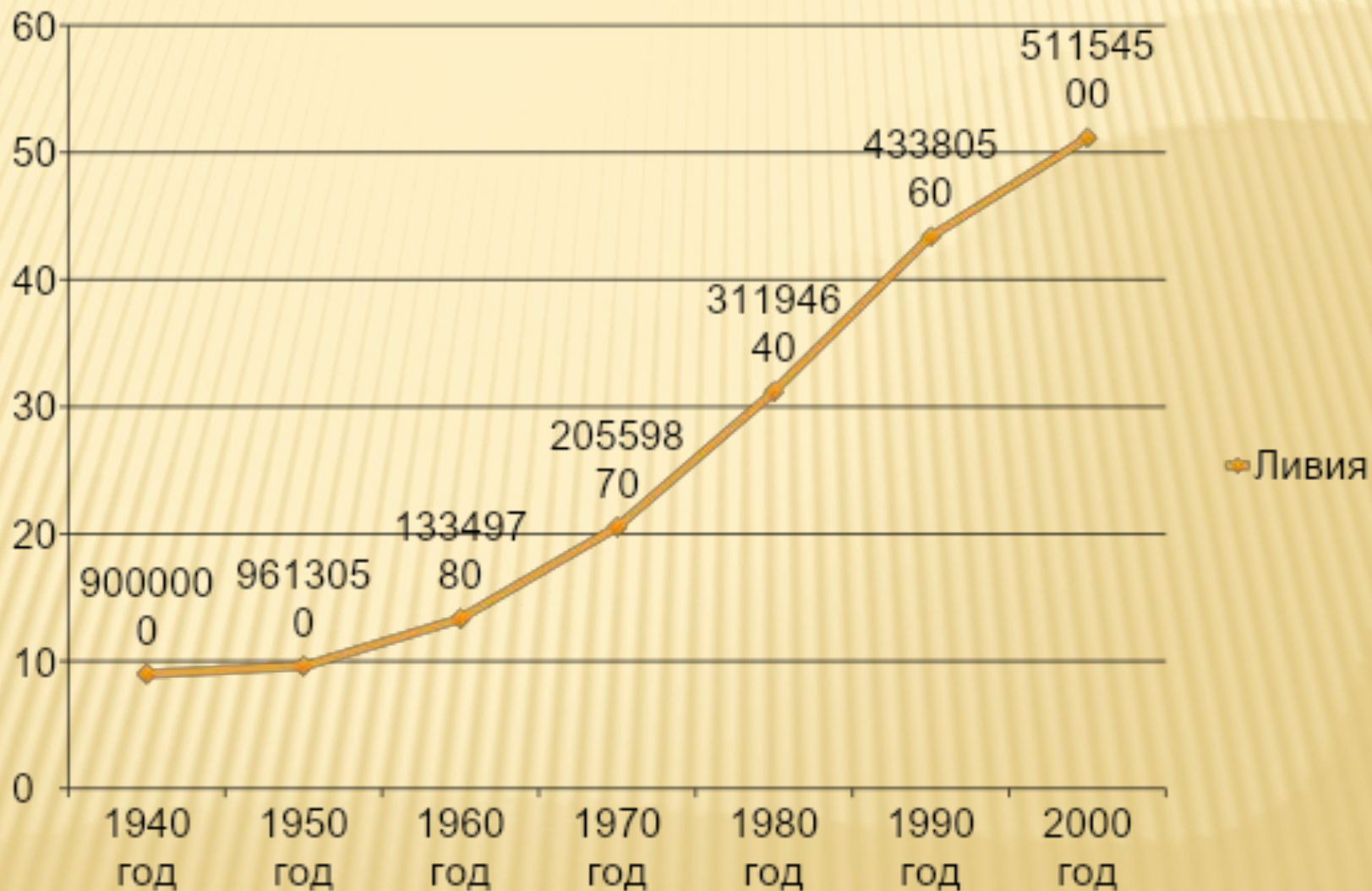
# НАСЕЛЕНИЕ

---

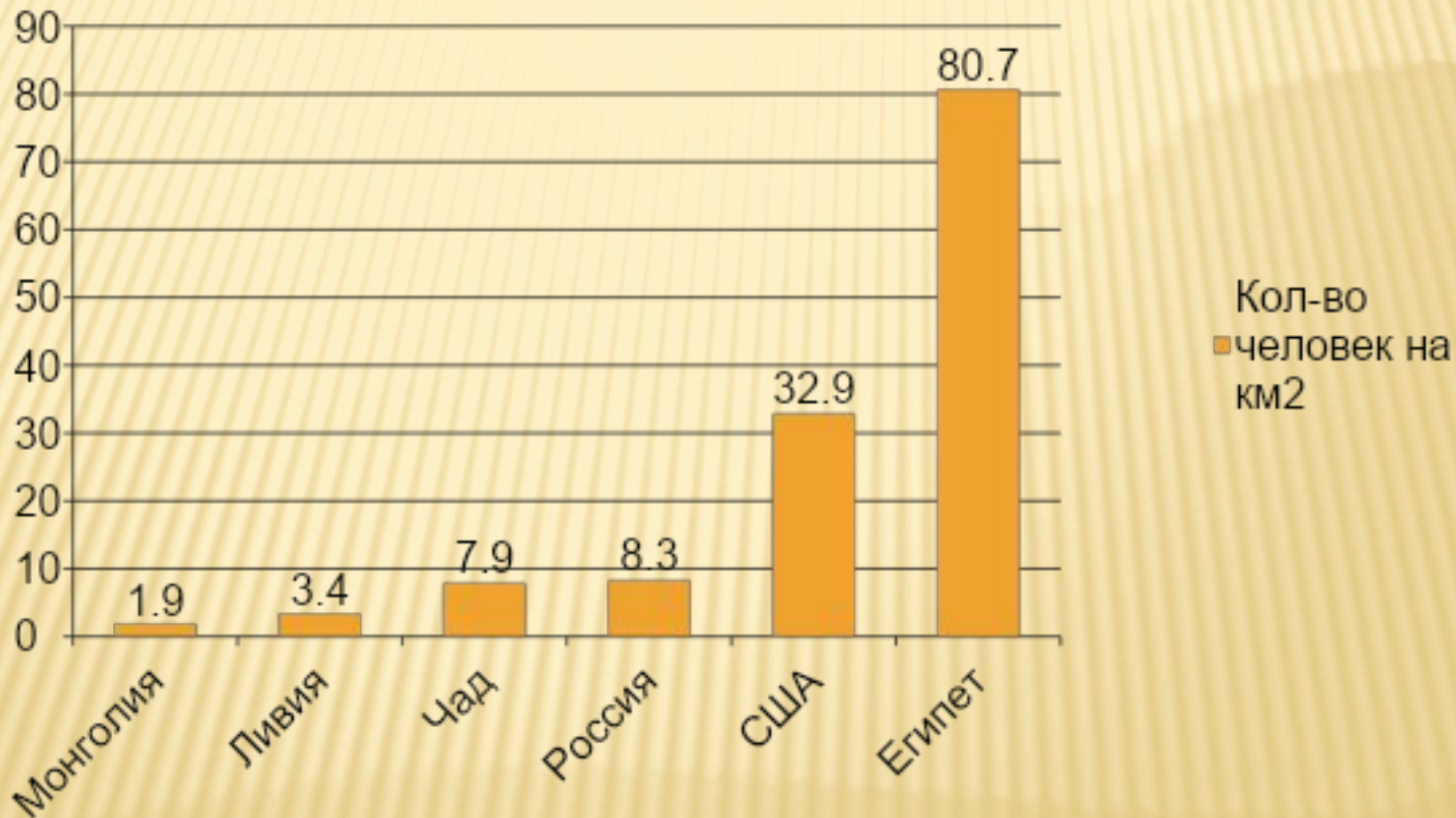
- Население страны составляет примерно 51 154 50 человек (2007 год), средняя плотность населения около 3,4 человек на км<sup>2</sup>. Большая часть населения сконцентрирована в северной части страны. В основном страна населена арабами и берберами (98% населения), в стране также проживают греки, малийцы, итальянцы, египтяне. Официальный язык арабский, распространены также английский и итальянский языки. Большинство верующих исповедует ислам (суннизм). Рождаемость - 26,1 новорожденных на 1000 человек (2007 год). Смертность - 7,91 смертельных исхода на 1 000 человек (уровень детской смертности - 22,8 смертельных исхода на 1 000 новорожденных). Средняя продолжительность жизни: мужчин - 69 лет, женщин - 73 года (2005 год).



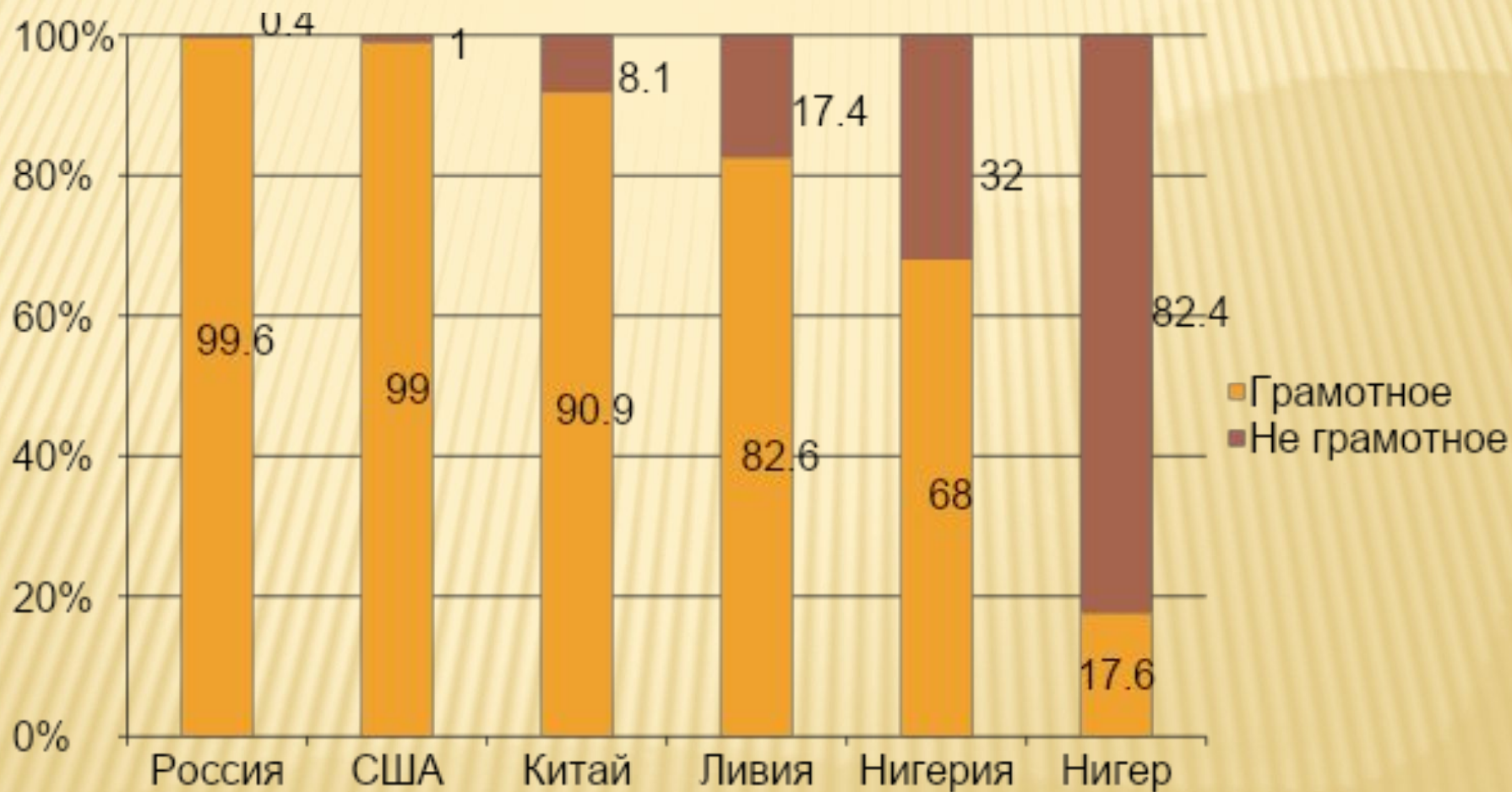
# НАСЕЛЕНИЕ



# ПЛОТНОСТЬ НАСЕЛЕНИЯ

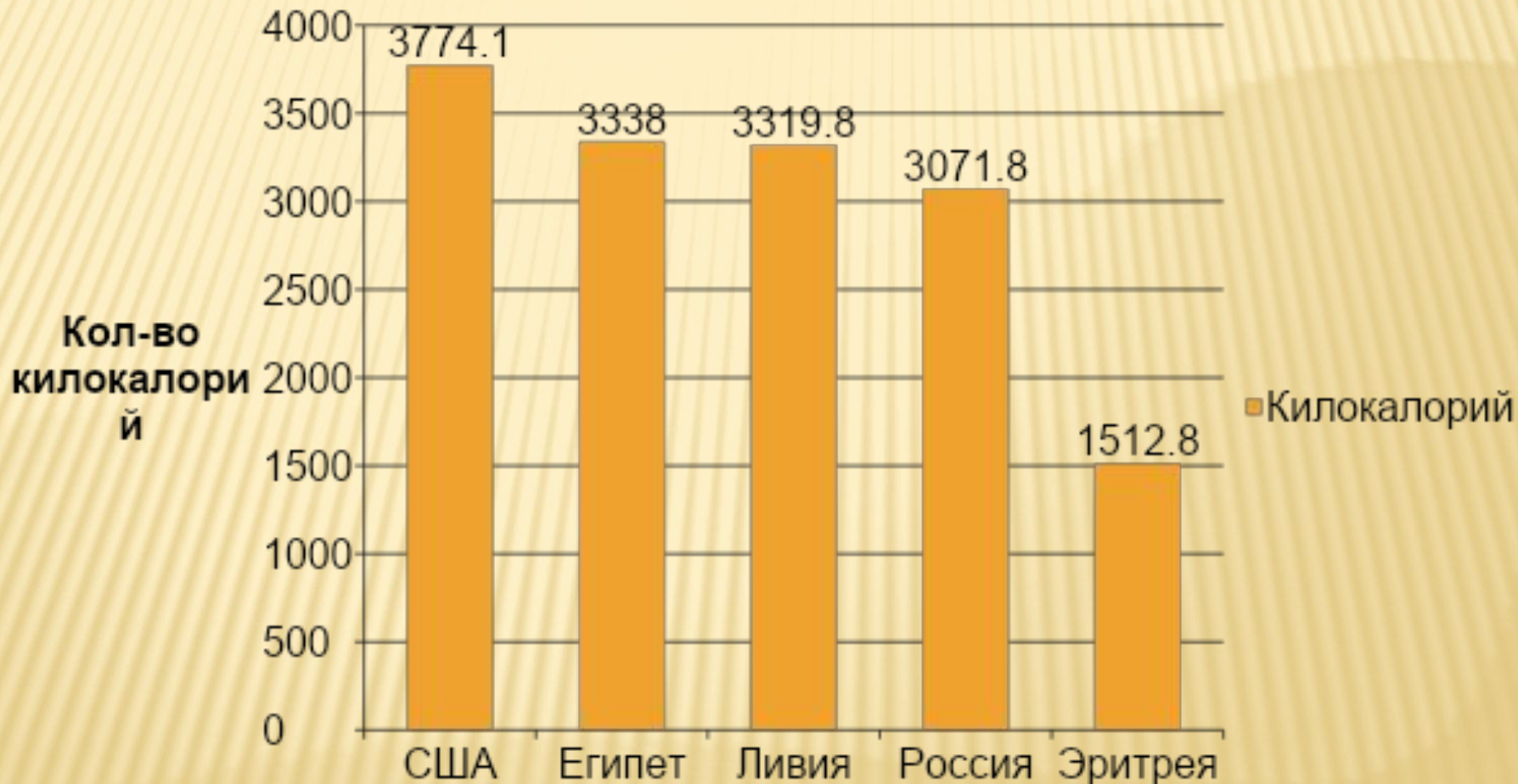


# ГРАМОТНОСТЬ НАСЕЛЕНИЯ





# ЕЖЕДНЕВНОЕ ПОТРЕБЛЕНИЕ КИЛОКАЛОРИЙ НА ДУШУ НАСЕЛЕНИЯ



# ИСТОРИЯ СТРАНЫ

- В 8 в. до н. э. на западе современной Ливии начали возникать финикийские города-государства, а с 7 в. до н. э. - греческие колонии на востоке страны. Римская провинция с конца 1 в. до н. э., Ливия была захвачена вандалами в 5 в., а с 533 г. стала частью Византийской империи. В 643 г. страну завоевали арабы, которые распространили здесь свой язык и ислам. В 16 в. Ливия попала под власть турецких корсаров и стала частью Османской империи. Итальянцы, которые начали наращивать свое присутствие в регионе с конца 19 в., в 1911 г. объявили войну Турции и оккупировали побережье Ливии. В 1916 г. страна была вновь захвачена Турцией, но после Первой мировой войны Италия восстановила свое господство в Ливии. В 1934 г. территория современной Ливии была объявлена итальянской колонией, которая в 1943 г. после поражения немецких и итальянских войск перешла под управление Франции и Великобритании. В 1951 г., согласно резолюции ООН, Ливия была объявлена независимым государством. Король Ливии Идрис I правил страной до 1969 г., когда группа офицеров во главе с Муам-маром Каддафи, воспользовавшись тем, что король Идрис I отправился с визитом в Турцию, захватила власть в стране и провозгласила страну Ливийской Арабской Республикой. С 3 марта 1977 г. страна называется Социалистическая Народная Ливийская Арабская Джамахирия.



# СТОЛИЦА ЛИВИИ ГОРОД ТРИПОЛИ

---

- ▣ **Общие сведения.** Триполи (Тарабулус-эль-Тарб) — столица Ливии, важный промышленный, торговый и финансовый центр страны.
- ▣ **Природные условия.** Город расположен в западной части Ливии, на побережье Средиземного моря, в наиболее благоприятной для хозяйственной деятельности и жизни части страны. Климат субтропический средиземноморский. Средняя температура января составляет  $+12^{\circ}$  С, в июле она в основном выше  $+27^{\circ}$  С. Среднегодовое количество осадков не превышает 370 мм, так как лето сухое и жаркое, а дождливый сезон приходится только на зиму.



# ИСТОРИЯ РАЗВИТИЯ ТРИПОЛИ

---

- Город был основан в первой половине I тыс. до н. э. финикийцами и носил название Эа. До V в. находился под властью Рима, затем его захватили вандалы, в VI в. он принадлежал Византии, с VII в. стал входить в Арабский халифат. С 1551 по 1911 г. Эа находился под властью Османской империи. В 1911 г. Триполи был завоеван итальянцами и до 1943 г., пока город не захватили англичане, являлся итальянской колонией. До провозглашения независимости страны Триполи был важным центром национально-освободительного движения. В 1951 г. Триполи вошел в состав независимого Соединенного Королевства Ливия, а с 1969 г. был объявлен столицей Ливийской Арабской Республики.

# КУЛЬТУРНОЕ ЗНАЧЕНИЕ

---

- В городе имеется университет, Школа прикладных искусств и ремесел, Институт почтовой связи и телекоммуникаций, Египетский культурный центр, ряд научных учреждений и обществ, Государственная библиотека, Национальный театр, Музыкально-драматическое училище, Национальная музыкально-драматическая труппа «Аль-Амаль», Музей естественной истории и археологический музей, зоопарк. Сейчас Триполи условно делится на две части: Старый и Новый город. Старая часть, Медина, перестроенная во второй половине XVI в., состоит в основном из одно- и двухэтажных зданий в арабском стиле и обнесена с двух сторон стенами. Основными достопримечательностями считаются такие архитектурные сооружения, как Триумфальная арка Марка Аврелия, мечети Нага, Караманли, Гурджи, построенные в разное время, дворец «Кастелло». Здесь также находятся еще несколько хорошо сохранившихся мечетей, шумные красочные базары. Новый город застроен деловыми и общественными зданиями и жилыми домами современного типа. Следует обратить внимание на замок Ассаи Аль-Хам-ра, Зелёную площадь, Национальный музей Джамахирии. В Триполи сохранились финикийские, карфагенские и римские постройки. В столице имеются греческая и католическая (с францисканским монастырем) церкви, несколько синагог.



# ИНФОРМАЦИЯ ДЛЯ ТУРИСТОВ

- Для туристов представляет интерес архитектура Триполи и возможность приобрести изделия местных мастеров.
- Для въезда в страну обязателен перевод паспорта на арабский язык.
- Денежная единица — ливийский динар.
- Интересный факт!

В ливийской пустыне, самой суровой в мире, зарегистрирована самая высокая температура на земле около 70°C



КОНЕ

---

Ц