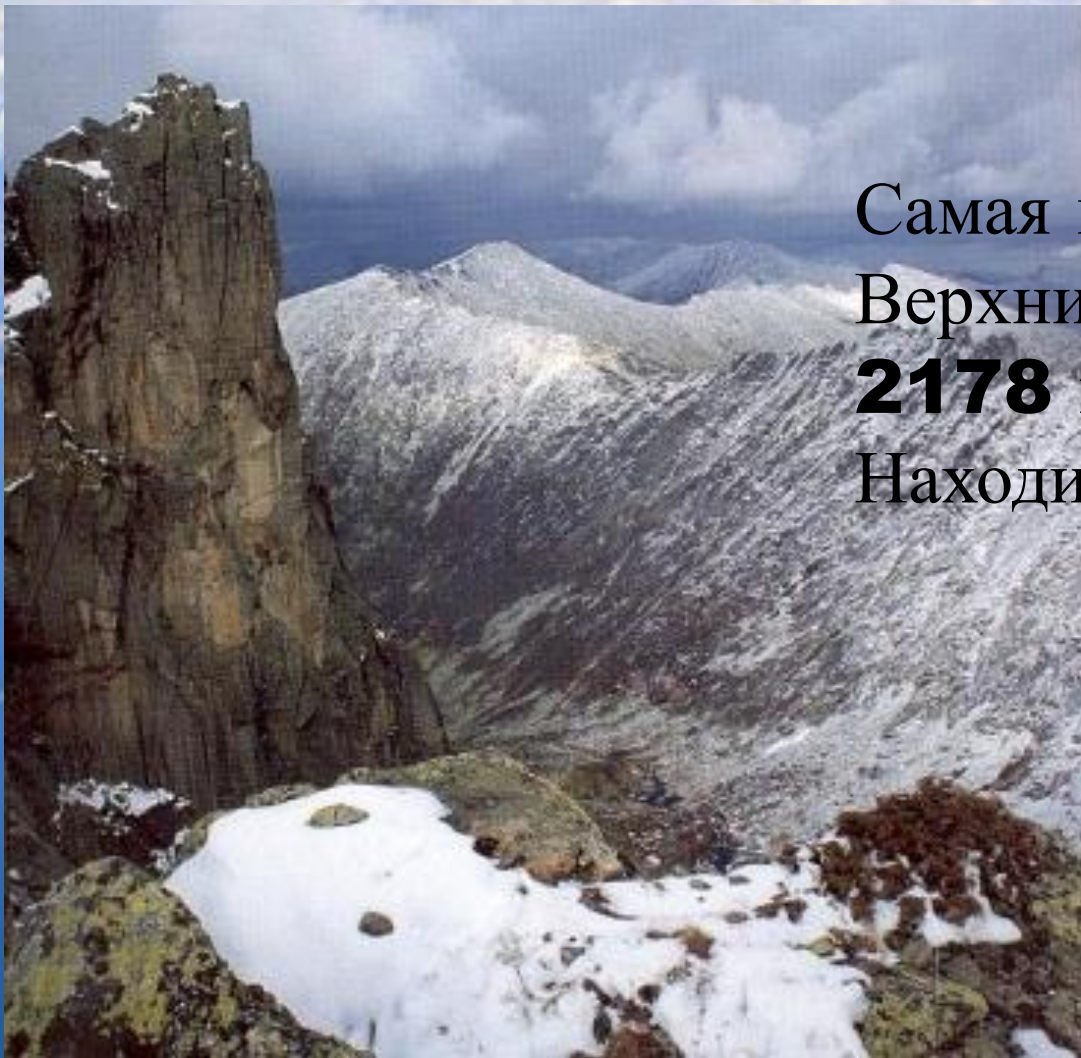




# Local records



Самая высокая вершина -  
Верхний Зуб - достигает  
**2178** м.  
Находится в Таштаголе



Самое глубокое озеро – Среднетерсинское  
**80** км глубиной.



Самое большое озеро – Берчикуль, **8** км в длину и **4** км в ширину.




Самая большая и полноводная река Кемеровской области – Томь.

Длина реки – **827** км.




Самая высокая точка Гурьевского района

—  
гора Копна - **509** м.



Самая холодная зима – в **1969** г. минус **57** градусов.





Самый старый и самый большой город-  
Новокузнецк. Был образован в **1622** г. Имеет  
площадь **424** кв. км.





Самый молодой город Кузбасса – Полысаево, **1989**  
Г.



Самый маленький город Кузбасса – Калтан,  
**32** кв.км.

An aerial photograph of a tropical island chain, likely the Phoenix Islands, showing several large, elongated islands with dark green vegetation and white sandy beaches. The water is a deep blue, and there are smaller, more distant islands visible in the background. The sky is clear and blue. The text "Local records" is overlaid in the upper right quadrant of the image.

## Local records