

Мадагаскар

Презентацию подготовила
ученица 11 класса Б
Краснова Юлия





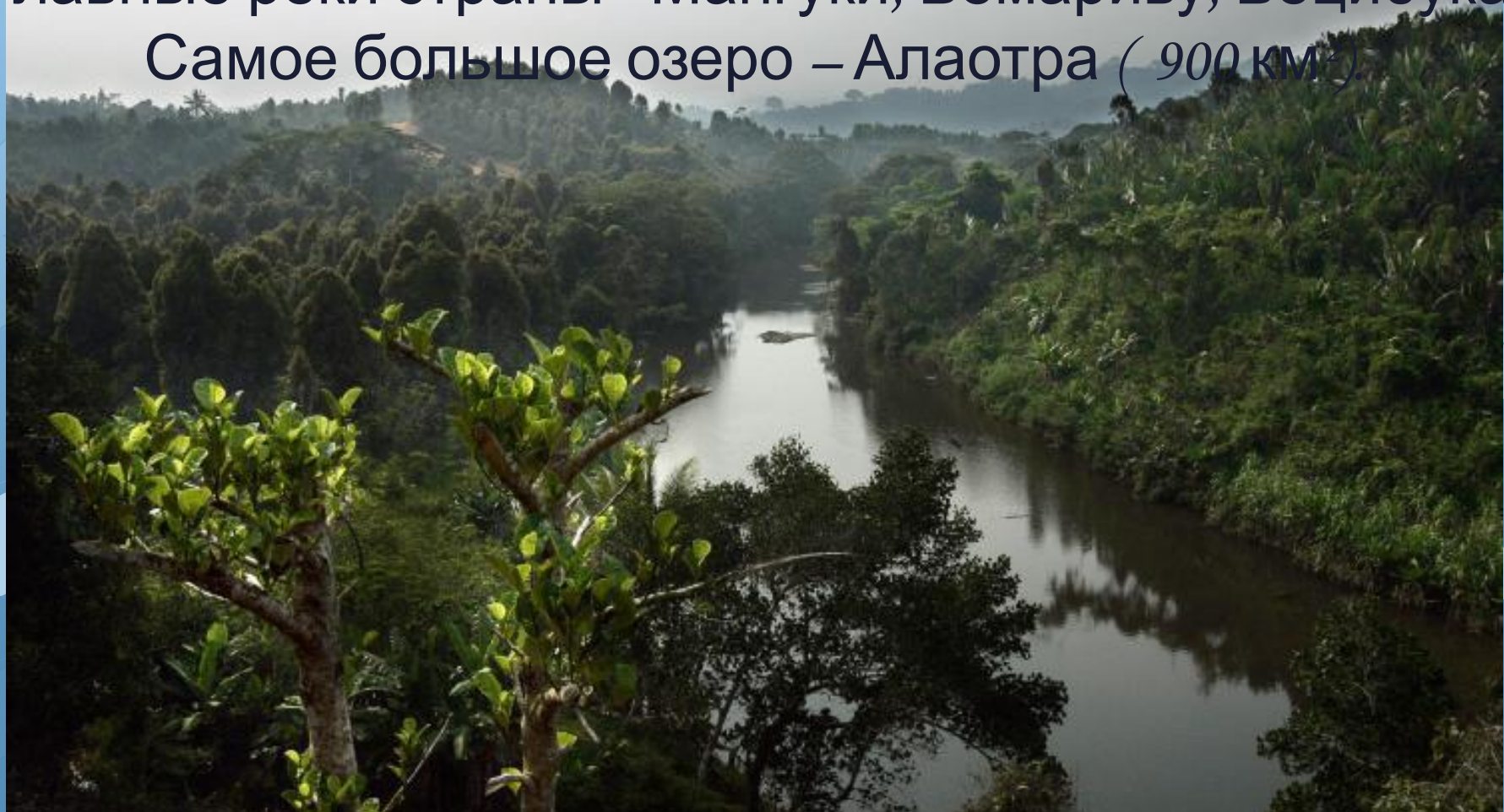



Климат

Климатическая карта Мадагаскара отражает три преобладающих климатических пояса – умеренный морской (район центрального нагорья), тропический муссонный (восточное побережье) и пустынный засушливый климат (крайний юг острова).



Речные системы отличаются своей малой протяженностью и богатым гидроэнергетическим потенциалом. Стекая с гористого плато, реки образуют на своем пути пороги и водопады, а завершают свой путь на берегу Индийского океана. Главные реки страны - Мангуки, Бемариву, Бецибука. Самое большое озеро – Алаотра (900 км²).





На острове есть месторождения никеля, кобальта, графита, среди других природных ресурсов - рыба и морепродукты.



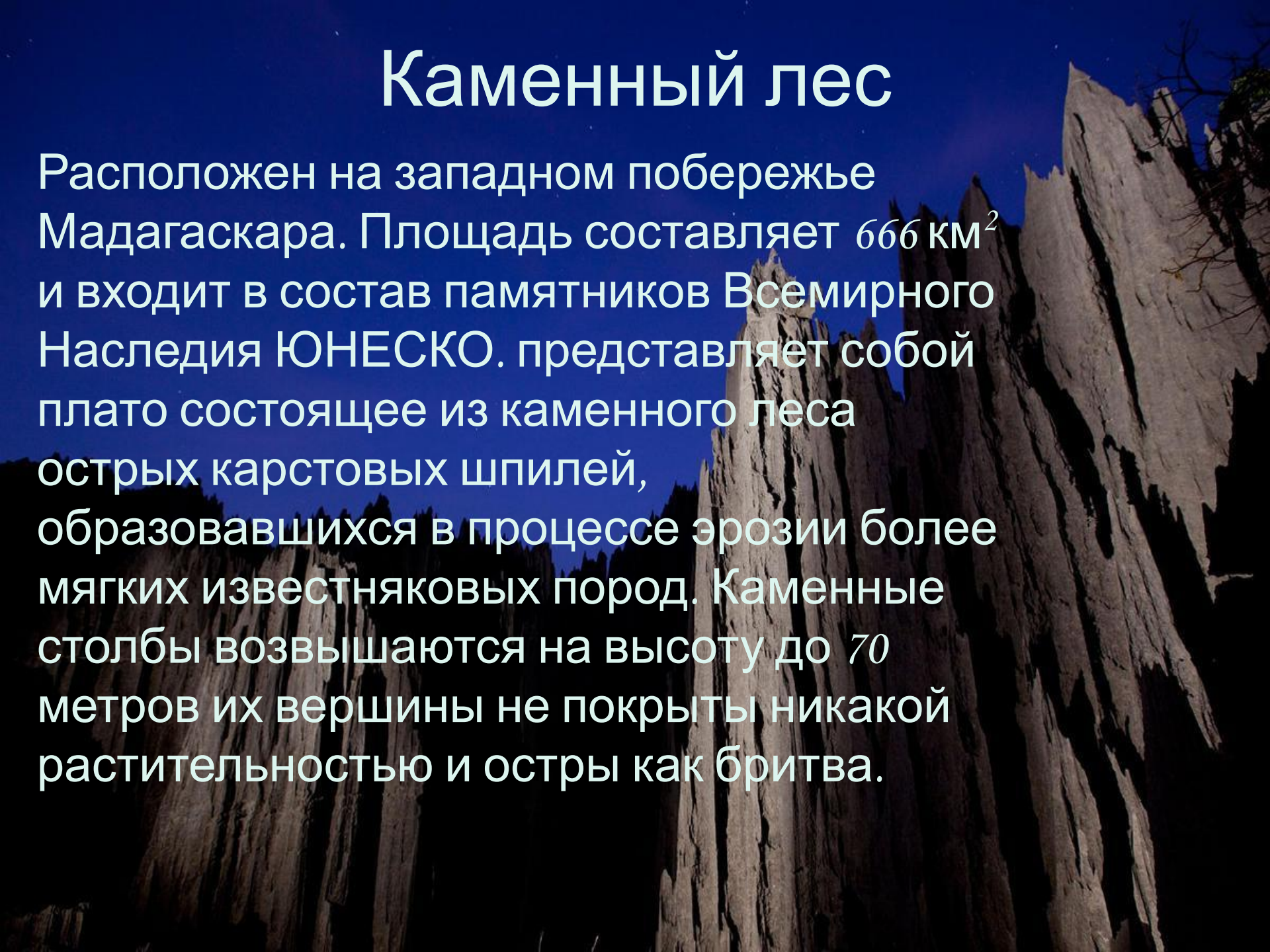


Плантация какао бобов



Каменный лес

Расположен на западном побережье Мадагаскара. Площадь составляет 666 км² и входит в состав памятников Всемирного Наследия ЮНЕСКО. представляет собой плато состоящее из каменного леса острых карстовых шпилей, образовавшихся в процессе эрозии более мягких известняковых пород. Каменные столбы возвышаются на высоту до 70 метров их вершины не покрыты никакой растительностью и остры как бритва.






Животный мир

Мадагаскар известен своим уникальным животным миром. Здесь живут лемуры, нигде больше не встречающиеся.





















Хозяйство

Основной сектор экономики Мадагаскара, одной из беднейших стран мира, - аграрный (включая рыболовство и лесоводство). Главные экспортные товары - кофе и пряности (ваниль, гвоздика). Промышленность ограничена переработкой сельскохозяйственной продукции и производством текстиля. Основными источниками роста экономики на данный момент являются туризм



Транспорт

Общая протяженность железных дорог - 1 020 км,
(с твердым покрытием).
банана Махалзанга



Спасибо за
внимание!

