

МАРИЙ ЧОДРА

Автор: Фецюх Дмитрий 9-в класс

МОУ "Красногорская СОШ №2"
Марий Эл, п. Красногорский






НАЦИОНАЛЬНЫЙ ПАРК-ЧАСТЬ СИСТЕМЫ ОХРАНЯЕМЫХ ТЕРРИТОРИЙ СТРАНЫ

Национальный парк «Марий Чодра» был образован в 1985 году и стал звеном системы охраняемых территорий России. В эту систему входят заповедники, национальные парки, заказники, памятники природы, различающиеся своими целями и задачами.

В «Марий Чодра» заповедный режим установлен в северо-восточной части парка.





Важнейшими задачами парка
«Марий Чодра» являются:

охрана и восстановление
ландшафтов водных объектов,
характерного растительного и
животного мира, объектов неживой
природы, исторических памятников;

Охрана природных комплексов и
использование их в рекреационных,
просветительских и научных целях;
создание условий для длительного
отдыха, туризма, ознакомления с
природой и историческими досто-
примечательностями;
широкая пропаганда среди населения
задач охраны окружающей среды.



МОУ "Красногорский район"
Марий Эл, п. Красногорский





Национальные парки выделяются среди них тем, что создаются не только для охраны природных комплексов, но и для организации туризма и познавательного отдыха. Совмещение этих противоположных функций в границах одного парка достигается выделением участков с различным режимом использования.

В 1987 году в парке утвержден список десяти государственных памятников природы: это озера Глухое, Кичиер, Яльчик, Ергеш-ер Шуть-ер, Куж-ер, сероводородное озеро Шулгалдан, Кленовогорская дубрава (дуб Пугачева), родник «Зеленый ключ», Кленовая Гора.



Парк «Марий Чодра» расположен на юго-востоке республики Марий Эл и занимает площадь 36,6 тыс. га. Благодаря положению на стыке геологических структур и природных зон здесь создается значительное разнообразие ландшафтов.

В рельефе преобладают равнины, хотя их поверхность разная на западе и востоке территории парка. В западной её части равнины сложены мощной толщей песчаных отложений, нанесенных реками и талыми водами ледника.



МОУ Красногорская СОШ №2
Марий Эл, п. Красногорский




Котловины почти всех озер имеют провальное- карстовое происхождение. Большие озера занимают ванны, образованные слившимися провалами, таковы Мушан-ер и Глухое озеро. Карстовые воронки можно осмотреть в районе озера Яльчик.



Охотники до туристических походов и любители спокойных прогулок, заядлые рыболовы и те, кто нуждается в лечении, все могут найти что-то подходящее для себя в национальном парке «Марий Чодра». Да и что может быть лучше отдыха в лесу?! Здесь легче дышится: лучше думается.

ТЕРРИТОРИЯ ПАРКА- ИСТОРИЧЕСКИЙ ОБЪЕКТ



Дуб Пугачева


Территория, где расположен парк, издавна была заселена марийским народом. Оформление древних марийцев в народность мари, или черемис, произошло в 1 тысячелетии нашей эры. Их предками были представители племенных групп, населявших пространство между Волгой и Окой с одной стороны и Камской с другой. Неспешное течение жизни нарушалось войнами и вмешательством сильных соседей. В преданиях запечатлелись такие события в истории, как Крестьянская война. Рассказывают, что сам Емельян Пугачев останавливался на Кленовой горе после поражения под Казанью в 1774 году и, залезши на высокий дуб, смотрел, как полыхает пожар над оставленным городом. Считается, что дуб, который стоит на Кленовой горе в настоящее время, и есть тот самый пугачевский.

МОУ "Красногорский"
Марий Эл, п. Красногорский



ТУРИЗМ И ОТДЫХ В «МАРИЙ ЧОДРА»

Весьма притягательны для туристов озера, крупнейшие из них и самые известные- Яльчик и Кичиер. На берегах Яльчика расположены дома отдыха, турбазы, спортивно- оздоровительные и пионерские лагеря. Сосновые и елово-сосновые леса, окружающие озеро, создают благоприятный для отдыха микроклимат.



Леса и песчаные пляжи, водная гладь озера делают пейзажи похожими на прибалтийские. Озеро Кичиер с окружающими его сухими борами-брусчатниками также является популярным районом отдыха. Здесь находится санаторий «Кичиер», санаторий-профилакторий «Строитель», дома отдыха.

МОУ "Красногорская СОШ №2"
Марий Эл, п. Красногорский





Растущие потребности населения в полноценном отдыхе требуют улучшения туристского обслуживания в парке. Поэтому ведется разработка новых маршрутов пешего и лыжного туризма, эколого- познавательных троп. Для повышения рекреационных и эстетических качеств территории оборудуются туристические городки и стоянки.

На более длительный срок рассчитаны домики туристического городка Кугу-ер у оз. Яльчик. А в Кленовогорском и Яльчинском лесничествах Вас ждут пункты проката, где можно взять лодку, палатку, различный туристический инвентарь.




МОУ "Красногорская СОШ"
Марий Эл, п. Красногорский



НАУЧНАЯ РАБОТА В ПАРКЕ

Научная работа в парке ведется по нескольким направлениям. Проводится инвентаризация флоры и фауны парка, изучаются водно-болотные экосистемы, проводятся археологические раскопки. Только с 1988 по 1992 год в парке открыто шесть новых археологических объектов. Разрабатывается комплекс биотехнических мероприятий, исследуются молодняки хвойных пород. Немалая часть научных исследований посвящена изучению флоры парка и выявлению мест произрастания редких растений.





Сотрудники парка «Марий Чодра» ежегодно проводят учеты зверей и птиц, ведут отбор проб снега на исследование кислотности снежного покрова. Данные учетов позволяют обнаружить места скопления животных, их численность, обеспечить целенаправленное проведение биотехнических мероприятий.


В парке организованы лесная и егерская службы, которые проводят рейды по охране лесных богатств, охотничьей фауны, водоемов и их обитателей.



МОУ "Красногорская СОШ №2"
Марий Эл, п. Красногорский



Во флоре национального парка представлено 85% всех видов растений, встречающихся на территории республики Марий Эл. Из 1155 видов и подвидов, которые произрастают в парке, 980 приходится на представителей природной флоры, остальные являются культурными и наносными растениями.



К числу охраняемых видов растущих на территории парка относятся пыльцеголовник красный, лилия кудрявая, ландыш майский, толокнянка обыкновенная, прострел раскрытый (сон-трава). В старицах и озерах произрастает удивительное древнейшее растение белая кувшинка.





Крупнейшая водная артерия на территории национального парка – река Илеть. Это левый приток Волги. Илеть течет в широкой долине. В долине много стариц, богатых рыбой; в них гнездятся и выводят птенцов утки.

Около пятидесяти стариц Илети содержат грязи, обладающие лечебными свойствами. Там, где Илеть подходит к Кленовогорской возвышенности, долина ее сужается, склоны становятся крутыми, а местами даже обрывистыми, в них обнажаются коренные породы, выбиваются на поверхность водные источники, среди которых есть и минеральные. В районе Кленовой горы насчитывается около двух десятков минеральных источников; их воды имеют преимущественно сульфатно-кальциевый состав



На базе источника «Зеленый ключ» построен санаторий «Кленовая Гора», который функционирует круглогодично и рассчитан на 540 мест. Отдыхающие располагаются в 1-2 местных палатах. Проводится лечение заболеваний органов пищеварения и нервной системы, используются сероводородная грязь и минеральная вода.

Санаторий обеспечен всем необходимым современным медицинским оборудованием, имеются также клуб, кинозал, библиотека, спортплощадки, бассейн, организуются экскурсии в Йошкар-Олу и Казань.



МОУ "Красногорская СОШ №2"
Марий Эл, п. Красногорский



ПАМЯТКА ПОСЕТИТЕЛЮ ПАРКА «МАРИЙ ЧОДРА»



МОУ "Красногорская СОШ №2"
Марий Эл, п. Красногорский

