

Евразия



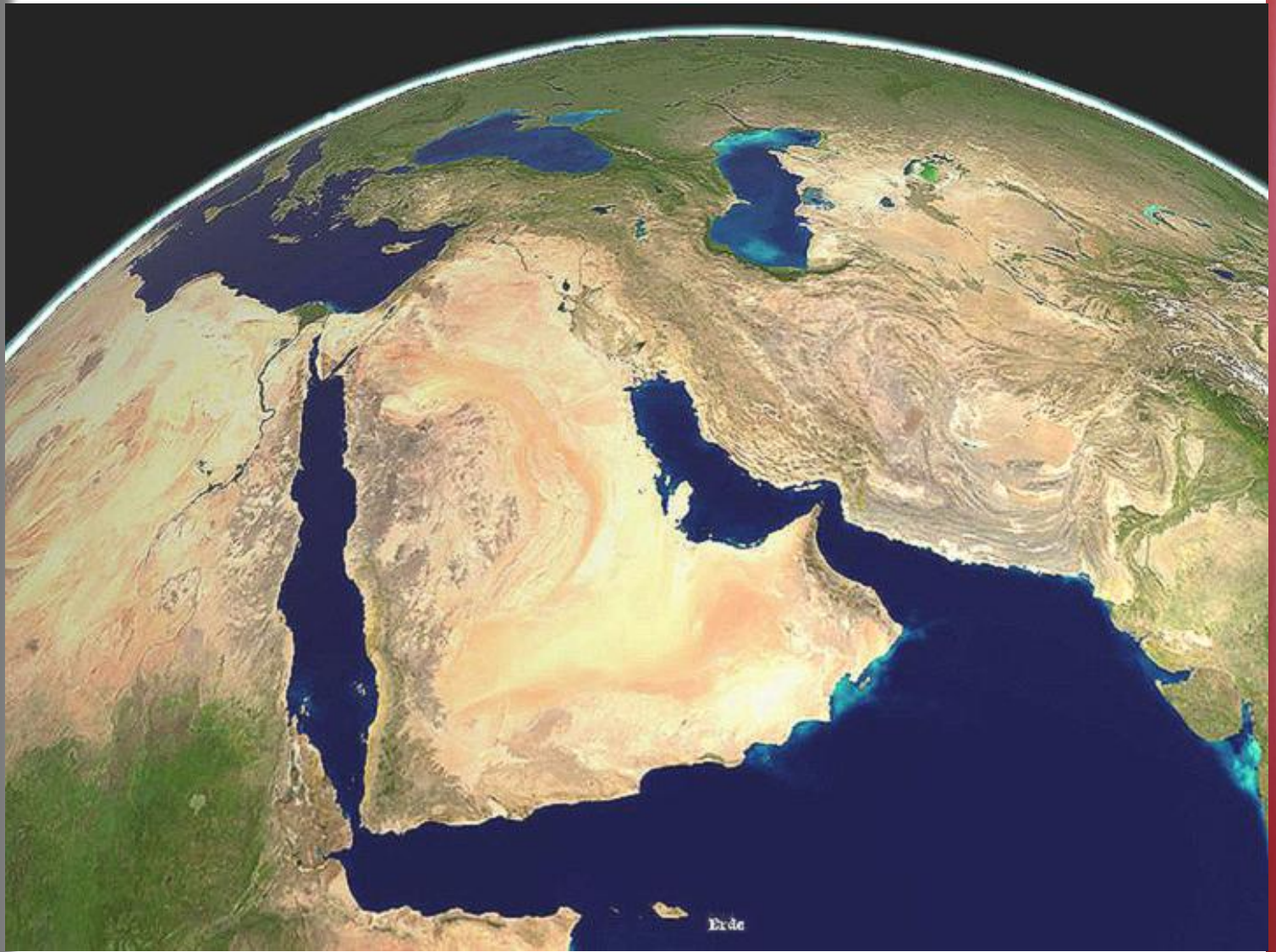
Цель урока:

- определить особенности
- описать ГП материка Евразия

Девиз:

- “Просто знать – еще не все, знания нужно уметь использовать”.

(Иоганн Гете)



Erde







Mir Chudes. Net



Алгоритм работы для обучающихся

- 1. Прочитайте внимательно предложенные вам задания.
- 2. Обсудите ход выполнения заданий, составьте план работы группы.
- 3. Найдите необходимые для выполнения заданий источники информации.
- 4. Выполните задания, оформите результат работы.
- 5. Представьте свою работу.
- 6. Дайте оценку своей работе в группе и работе группы в целом.

Географическое положение и история исследования Евразии



Площадь = 54 млн. км²

Евразия – самый большой материк Земли



Географическое положение



Крайние точки Евразии



**МЫС
Рока**



**МЫС
Челюскин**



**МЫС
Дежнева**

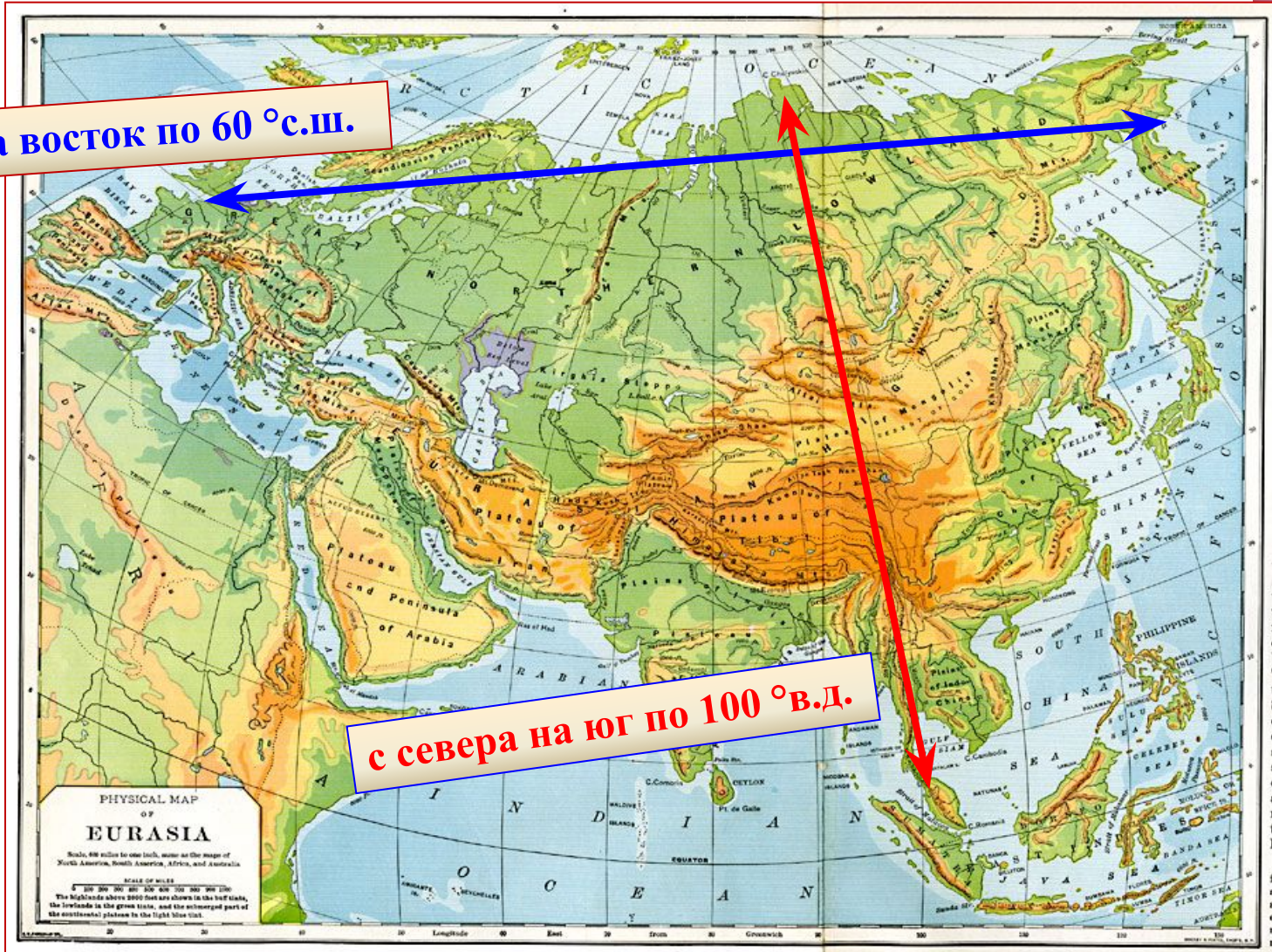


**МЫС
Пиай**

Протяженность Евразии

с запада на восток по 60° с.ш.

с севера на юг по 100° в.д.





Части света: Европа и Азия



Европа – западная часть Евразии

Уральские горы - р.Эмба – северное побережье Каспийского моря – Кумо-Манычская впадина – Азовское море - Керченский пролив – Черное море – пролив Босфор – Мраморное море – пролив Дарданеллы – Средиземное море – Гибралтарский



Азия – восточная часть Евразии



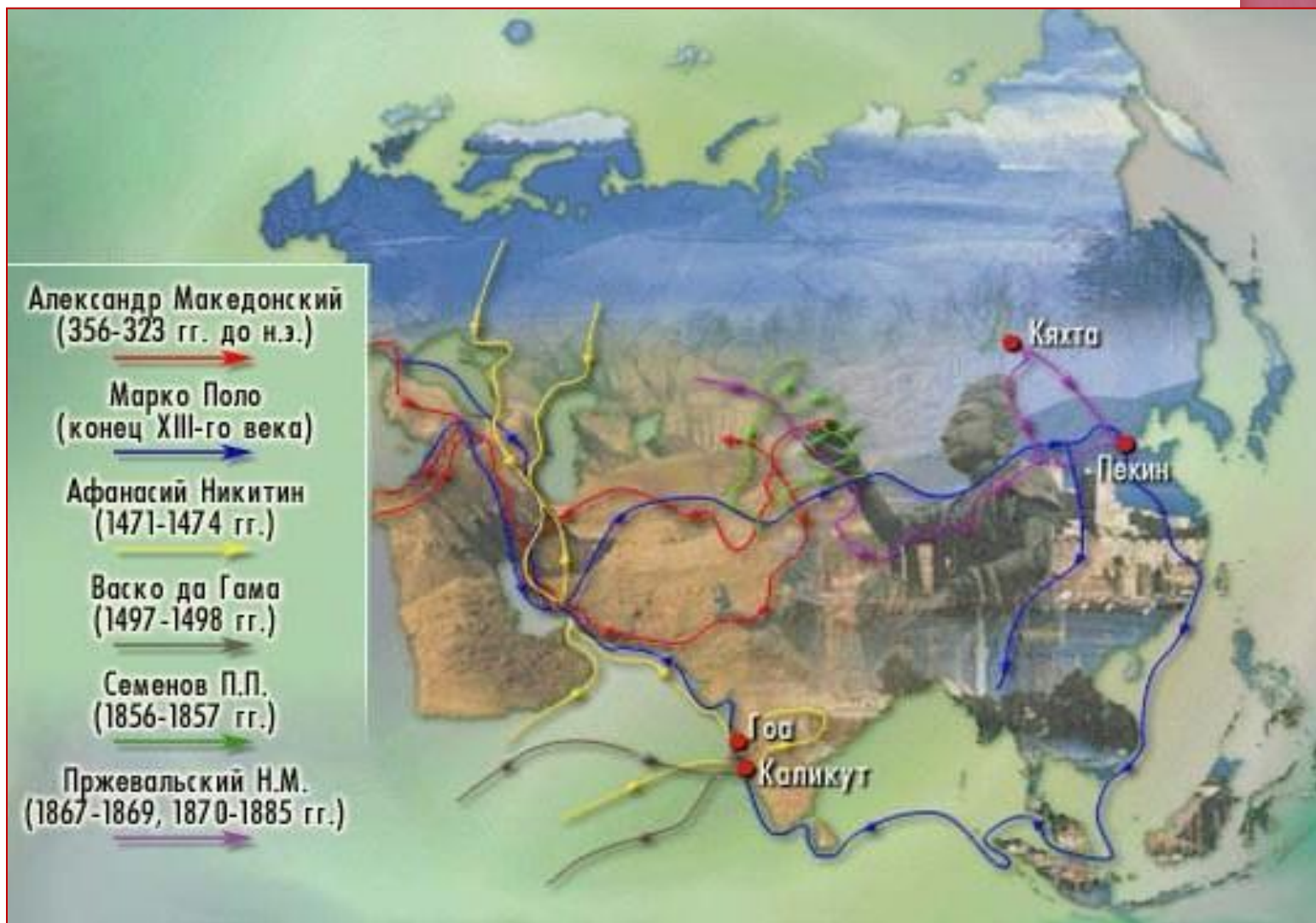
Евразия – прародина людей

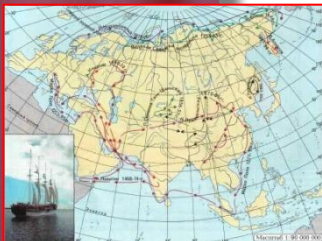
Основные пути расселения
человечества



Территорию Китая, Индии и
Месопотамии занимали
древнейшие цивилизации
Земли.

История исследования





Хроника исследований


Год	Путешественник	Открытия
XII-XIII вв.	рыцари	Сведения об Азии
Конец XIII вв.	Марко Поло	Сведения о Центральной, Восточной и Южной Азии
1471-74 гг.	Афанасий Никитин	Путешествие в Индию
1734-42 гг.	Великая Северная экспедиция РАН	Нанесение берегов Северного Ледовитого и Тихого океанов
1856-57 гг.	Петр Семенов	Исследовал горы Тянь-Шань, составил схему их высотной поясности
1867-69 гг., 1870-85 гг.	Николай Пржевальский	Совершил 4 путешествия в Центральную Азию, прошел более 30 000 км, составил карты территорий, описал новых животных.
Конец XIX – начало XX в.	П. Козлов, В. Роборовский, В. Обручев, В. Арсеньев	Ученики продолжили исследования Н. Пржевальского
1920 г.	Николай Вавилов	Изучение видов растений в странах Средиземноморья и в Западной Азии

Рекорды Евразии



«Четвертый - лишний».

- Волга, Урал, Нева, Сыр-Дарья
- Каспийское, Желтое, Аральское, Байкал
- Индостан, Индокитай, Сахалин, Скандинавский
- Баренцево, Охотское, Чукотское, Белое
- Обь, Енисей, Лена, Инд
- Фудзияма, Ключевская Сопка, Килиманджаро, Везувий
- Альпы, Карпаты, Анды, Пиренеи



Домашнее задание:

- На контурной карте обозначить элементы географического положения Евразии.
- *Найти имена русских путешественников и исследователей на карте Евразии, в честь которых названы географические объекты. Указать их вклад в изучение материка.
- **Составить презентацию об исследователях Евразии.
- ** Составить презентацию о природных рекордах Евразии.

- **“То, что мы знаем, – ограничено, а то, что мы не знаем - бесконечно”.**
(Лаплас)

СПАСИБО ВСЕМ ЗА УРОК!