

МОУ «Средняя общеобразовательная школа № 8 с углубленным изучением отдельных предметов г. Пушкино»

ТЕМА УРОКА: «Материки»

Цель урока: познакомиться с названиями материков и океанов; формировать умение находить и показывать на карте материки и океаны.

*Учитель - Пашовкина
Юлия Владимировна*

1. Какие океаны обозначены на карте?
2. Берега каких материков омывает Северный Ледовитый океан?
3. Берега каких материков омывает Атлантический океан?
4. Берега каких материков омывает Индийский океан?
5. Берега каких материков омывает Тихий океан?

Работа по карте

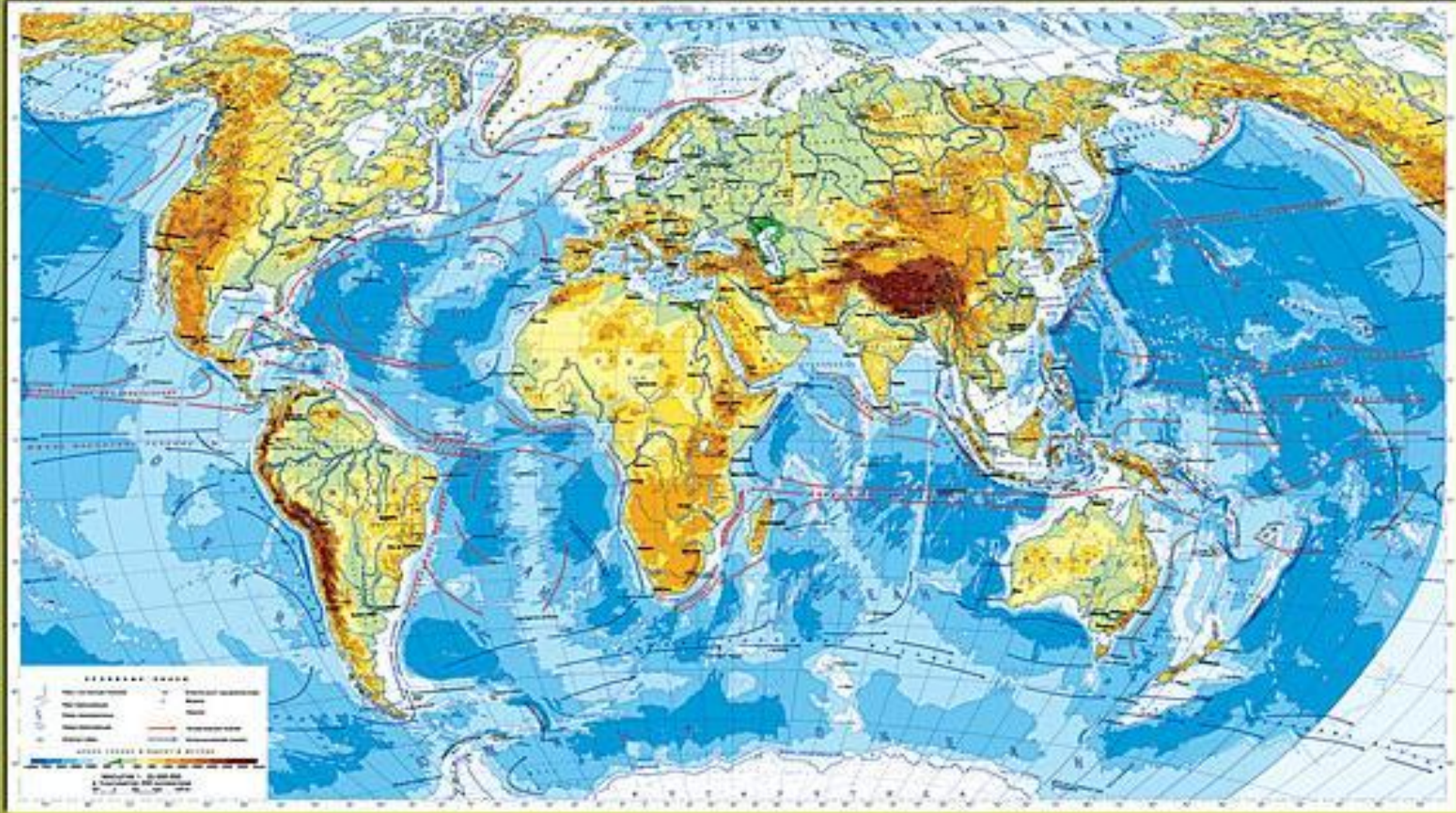


Назовите самый большой материк

ФИЗИЧЕСКАЯ КАРТА МИРА

Масштаб 1:25 000 000

Для средних общеобразовательных учреждений



ИЗД. «Росгеографический научно-исследовательский институт «Картограф», Москва, 2008 г.

6 класс 7 класс 8-9 класс 10 класс

ИЗДАТЕЛЬСТВО «РОСГЕОГРАФИЧЕСКИЙ НАУЧНО-ИССЛЕДОВАТЕЛЬСКИЙ ИНСТИТУТ «КАРТОГРАФ»

Названия материков

- Европа
- Азия
- Африка
- Северная Америка
- Южная Америка
- Антарктида



Евразия = Европа + Азия

Достопримечательности Европы



Париж



Достопримечательности Европы

Лондон



Животный мир Европы



CE

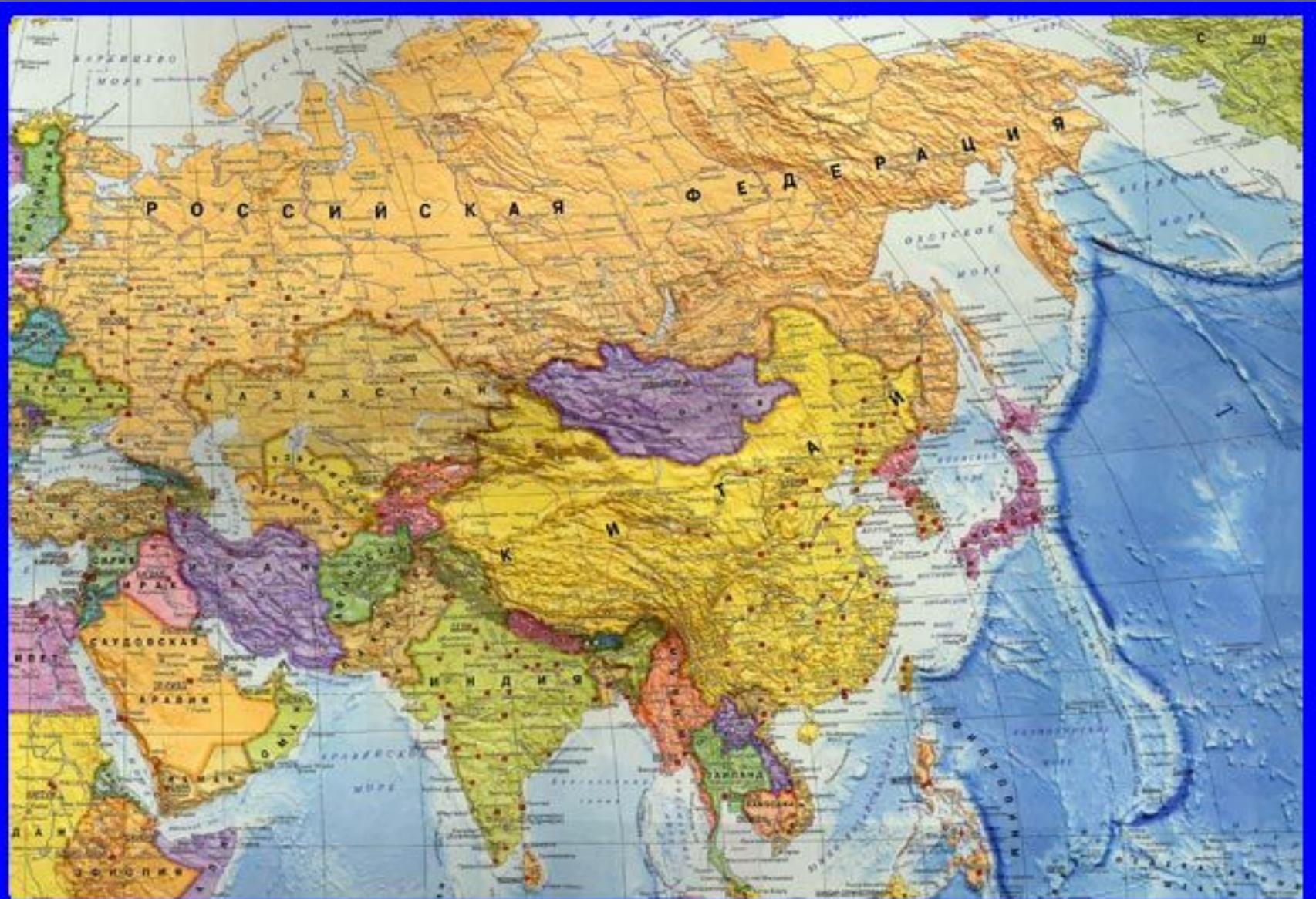
MADE IN ITALY

European Patent No. 1131001

AW1-00



АЗИЯ




Достопримечательности Азии



Центральная Азия, Узбекистан, Самарканд




Индия



Великая
Китайская
стена


ЖИВОТНЫЕ АФРИКИ



Северная Америка



Ниагарский водопад




Самое низкое место в Северной Америке

СЕВЕРНАЯ АМЕРИКА. ФИЗИЧЕСКАЯ КАРТА

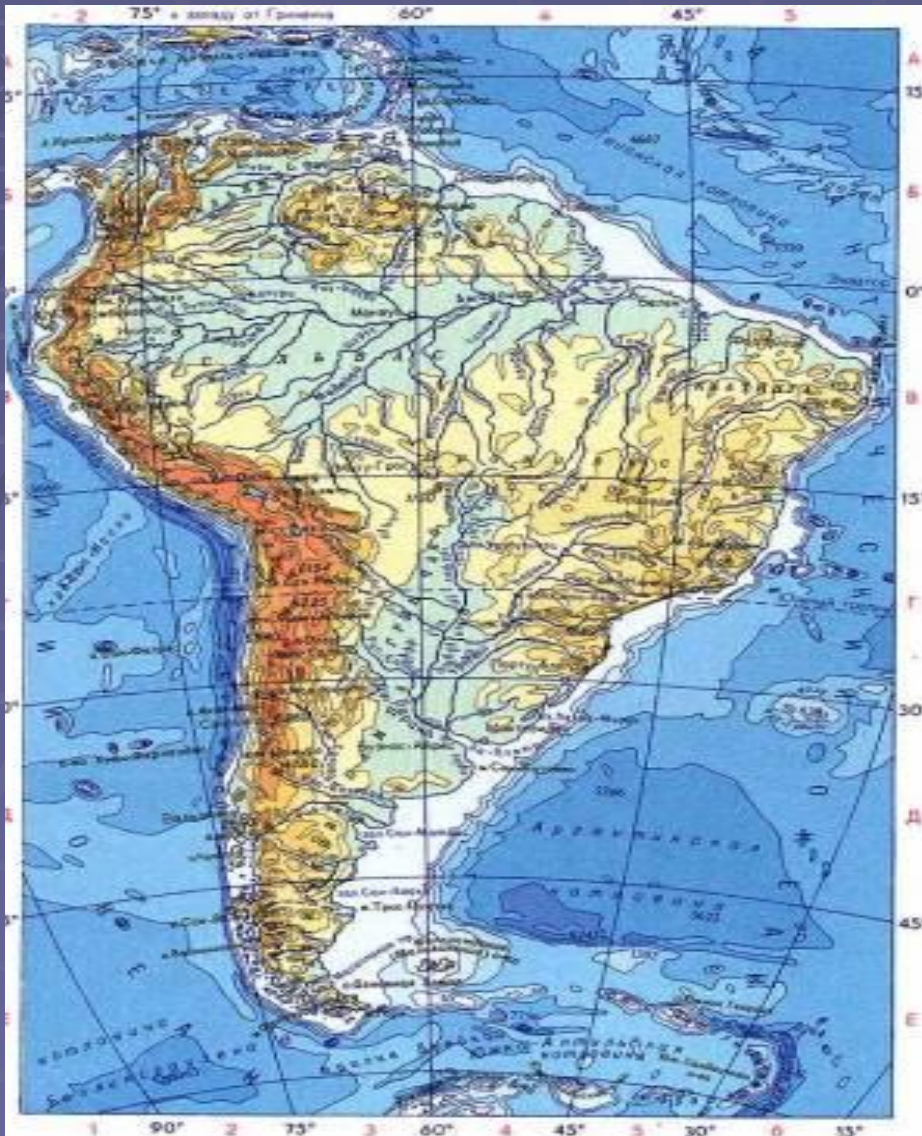


LARSEN 

ЖИВОТНЫЕ СЕВЕРНОЙ АМЕРИКИ



Южная Америка




Анаконда



Дебри Амазонки

LARSEN 

ЖИВОТНЫЕ ЮЖНОЙ АМЕРИКИ



 CE



АВСТРАЛИЯ



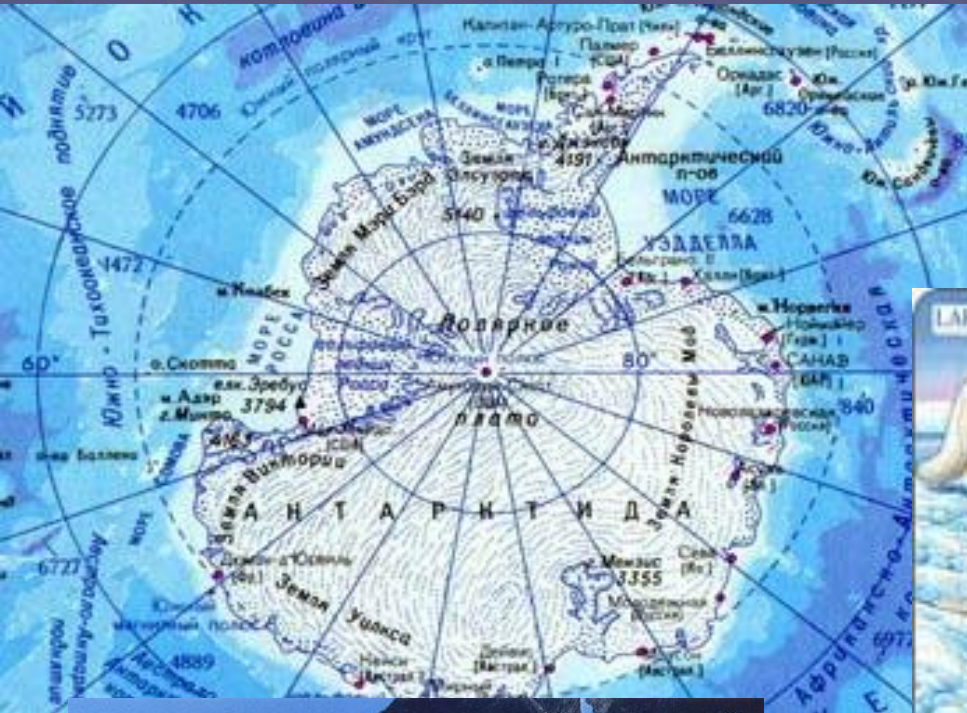
Оперный театр



Национальные парки Австралии



АНТАРКТИДА



ИТОГ УРОКА

- Какой из материков больше всего вас заинтересовал?
- Почему?
- Сделайте презентацию материка, который вас заинтересовал.