

Материки

Северная
Америка

Европа

Азия

Африка

Южная
Америка

Австралия

Постникова Наталья Олеговна
учитель начальных классов
МОУ СОШ №11
г Сарова Нижегородской области

A world map in shades of blue and purple, with six colored boxes overlaid on it. Each box contains the name of a continent in Russian, underlined. The boxes are arranged in a 3x2 grid. The colors of the boxes are: top-left (dark purple), top-right (medium purple), middle-left (dark blue), middle-right (medium blue), bottom-left (light blue), and bottom-right (teal).

Евразия

Австралия

Антарктида

Африка

Северная
Америка

Южная
Америка



**Материк Евразия —
величайший массив суши на
Земле, где живет более
половины ее населения.**

**Название материка состоит из
названий двух частей света,
расположенных в его пределах:
Европа и Азия.**



**Его омывают воды всех
четырёх океанов —
Северного Ледовитого,
Атлантического, Тихого и
Индийского.**



Австралия — самый большой на планете остров и самый маленький материк, расположенный в Восточном и Южном полушариях Земли. Вся территория материка является основной частью государства Австралийский Союз.



Животных, которые обитают в Австралии, нельзя встретить ни на одном континенте мира. Здесь можно увидеть и коалу, и кенгуру, и страуса эму.



Достопримечательность Австралии - Большой Барьерный риф, протянувшийся вдоль северо-восточного побережья на 2500 километров.





Антарктида — самый холодный материк. Центр Антарктиды примерно совпадает с Южным полюсом. Антарктиду омывают воды Южного океана.


Антарктида — самый высокий континент Земли. Средняя высота поверхности Антарктиды над уровнем моря составляет более 2000 м.




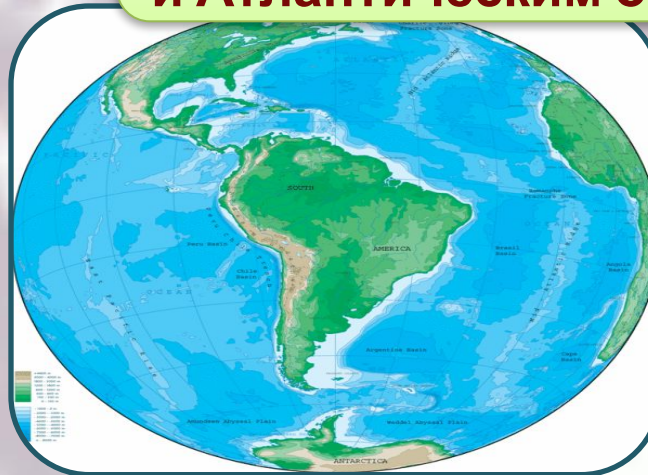
Антарктида не похожа на другие материки. Она покрыта слоем льда толщиной 2000-2500 м. Наземных жителей, кроме пингвинов, здесь нет совсем.




**Южная Америка —
материк, пересекаемый
экватором.**



**Южная Америка
расположена между Тихим
и Атлантическим океанами.**



**В Южной Америке
находится самый высокий
в мире водопад — Анхель.**



**Самая полноводная река в
мире Амазонка находится
в Южной Америке.**




Самый большой в мире остров – Гренландия – входит в состав Северной Америки.



Особую известность получил Большой каньон реки Колорадо. Глубина каньона достигает 1800 метров.

Озеро Верхнее по площади занимает первое место среди пресноводных озёр мира. Входит в состав Великих озёр.



Африка – второй по величине материк после Евразии. Это самый жаркий материк.



В Африке протекает река Нил – самая длинная в мире (6671м)



Разнообразен животный мир Африки: жирафы, носороги, львы, обезьяны, слоны. Африканский страус – самая крупная птица на



<http://www.ecosystema.ru/08nature/world/geoworld/05.htm>
http://znaniya-sila.narod.ru/solarsis/zemlya/pic_zem/maps_zs/eurasia1.jpg
http://img-fotki.yandex.ru/get/4011/mftj.1d/0_2e875_147242c9_XL
http://img-fotki.yandex.ru/get/19/uaa4.5/0_a4b7_47839fa1_XL
<http://dic.academic.ru/pictures/wiki/files/76/LocationEurasia.png>
http://www.ganezh.odessa.ua/uploads/_3_-worldmap_5.jpg
[http://ru.wikipedia.org/wiki/http://ru.wikipedia.org/wiki/Австралия_\(КОНТИНЕНТ\)](http://ru.wikipedia.org/wiki/http://ru.wikipedia.org/wiki/Австралия_(КОНТИНЕНТ))
<http://www.ynotnatural.ru/uploads/galerie/koala-eating-eucalyptus-leaves-thumb2798093.jpg>
<http://bushwarriors.files.wordpress.com/2010/09/shark-reef.jpg>
http://ru.wikipedia.org/wiki/%C1%EE%EB%FC%F8%EE%E9_%C1%E0%F0%FC%E5%F0%ED%FB%E9_%F0%E8%F4
<http://ru.wikipedia.org/wiki/%C0%ED%F2%E0%F0%EA%F2%E8%E4%E0>
<http://im2-tub.yandex.net/i?id=50444444-14-24>
<http://img.beta.rian.ru/images/21033/27/210332766.jpg>
http://img-fotki.yandex.ru/get/16/peta77.2/0_a167_e2ce1e21_XL
http://lifeglobe.net/media/entry/1072/angelwaterfall_3.jpg
<http://mappery.com/maps/South-America-Globe-Map.mediumthumb.gif>
http://tours-shop.ru/maps/95/usa_map.jpg
<http://a-mega-travel.ru/upload/iblock/382/.jpg>
<http://wallpaper.ru/uploads/gallery/main/6/124592-melisenta.jpg>
<http://upload.wikimedia.org/wikipedia/commons/thumb/3/3a/HorseshoeBayPukaskwaPark23.jpg/280px-HorseshoeBayPukaskwaPark23.jpg>
<http://origin80.narod.ru/Egipt/Egipt24.JPG>
http://otvetin.ru/uploads/posts/2009-10/1255438766_saxara.jpg
<http://s43.radikal.ru/i100/1008/50/62650478454b.jpg>