

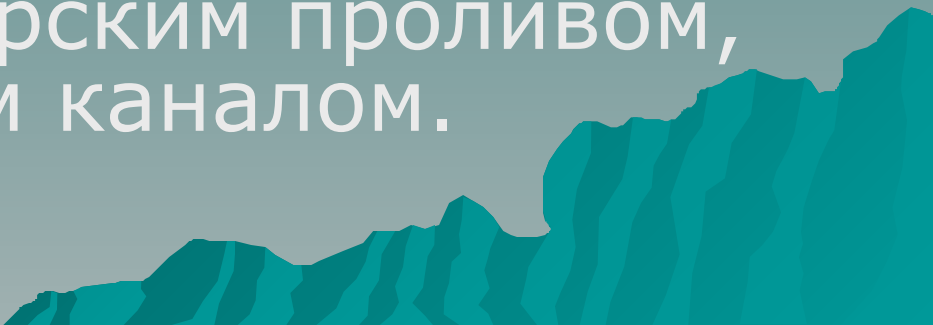
Африка




Географическое положение


Африка – единственный материк, который экватор пересекает почти посередине.

Площадь Африки 29, 2 млн квадратных км. Материк омывается Атлантическим и Индийским океанами, Средиземным и Красным морями. С Евразией соединен Суэцким перешейком. От Европы отделен Гибралтарским проливом, от Азии – Суэцким каналом.




Африка уникальная своей сказочной богатой природой: здесь буйная тропическая растительность соседствует с бескрайней выжженной солнцем пустыней. В многом это континент загадка: современная цивилизация уживается вместе с язычеством, архаика неистова сопротивляется прогрессу...


A stylized, dark teal silhouette of a mountain range is positioned in the bottom right corner of the slide, partially overlapping the text area.



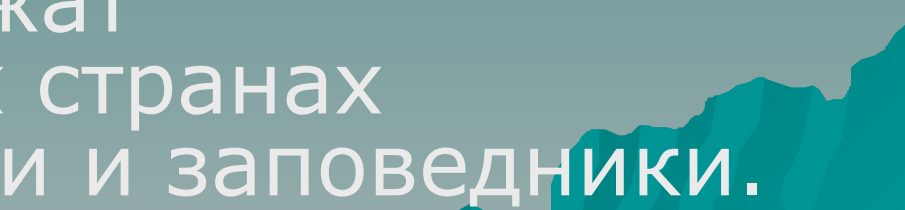
В 53 африканских государствах проживает порядка 700 млн. человек, или около 15% населения планеты. Африку принято делить на три части: Северная, или арабская, Тропическая (субсахарская, расположенная южнее пустыни Сахары) и Южная. Каждый регион имеет свои неповторимые природно-климатические характеристики, культурно-национальные особенности отличённый от других уровень экономического развития.



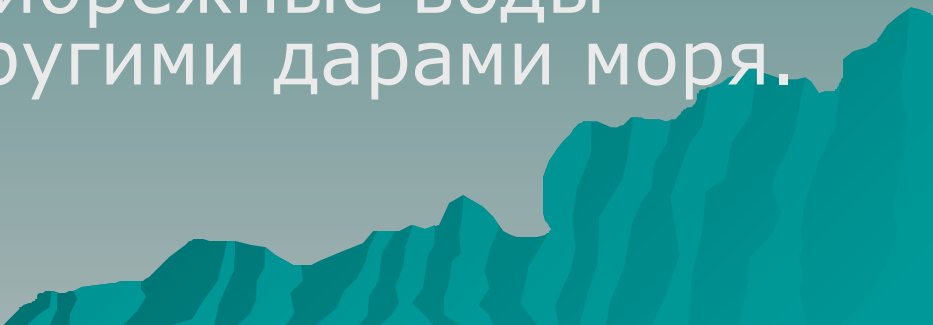





Африка – самый жаркий континент мира. Её центральная часть покрыта экваториальными лесами. По мере удаления от экватора на север и юг влажные лесные зоны сменяются саванной – обширными степями с высокой травой в несколько метров. Саванна постепенно переходит в песчаную, каменистую пустыню, лишённую воды. Растительный и животный мир Тропической и Южной Африки чрезвычайно богат и разнообразен, многие виды эндемичны. Их сохранению служат созданные в многих странах национальные парки и заповедники.



Африка по праву считается кладовой мира: в неё недрах обнаружены промышленные залежи стольких металлов, что могли бы заполнить всю таблицу Менделеева. Главные богатства Африки – алмазы, золото, уран и другие редкоземельные металлы, которые пользуются большим спросом на мировом рынке, а также нефть и газ, ценные породы древесины, продукты тропического земледелия (хлопок, кофе, чай, экзотические фрукты). значительными гидроэнергоресурсами располагают её полноводные реки прибрежные воды изобилуют рыбой и другими дарами моря.


A stylized, dark teal silhouette of a mountain range is positioned at the bottom right of the slide, partially overlapping the text area.



- ◆ Африку населяют сотни больших и малых народов, многие из них проживают в нескольких странах. Представители кочевых племён народностей мигрируют по территории других государств. Наиболее крупные из африканских этносов на севере континента – арабы (египетские, алжирские, марокканские); в Тропической Африке – йоруба и хауса, а также амхарая, оморо; в Центральной и Южной Африке – банту. Их структура довольно сложна. Банту, например, включает более 40 народностей, каждая из которых насчитывает свыше 1 млн. человек. В африканских странах немало выходцев из европейских и азиатских государств. Особенно велика их доля в Южно – Африканской республике – свыше 5 млн. человек. Более половины населения континента проживает в сельской местности и занято земледелием и скотоводством.



Особое влияние на архитектуру относительно молодых столиц африканских государств оказала колониальная эпоха. Она оставила после себя красочные, порой помпезные ансамбли дворцовых зданий, выполненные «штучно», в тропическом модерне, например, многочисленные особняки колониальной администрации в Луанде(Ангола) или Мапуту (Мозамбик), в Алжире(Алжир) или Дакаре(Сенегал)...

A stylized silhouette of a mountain range in shades of teal, located in the bottom right corner of the slide.



Египет – страна оранжевых закатов, обволакивающих ветров с запахом пустыни, невероятной красоты подводного царства Красного моря, земля пирамид и фараонов до корней пропитанная духом Африки...















КОНЕЦ.

