

# Планета на листе бумаги

«ПЕРСПЕКТИВА»

окружающий мир

3 класс

# Глобус – уменьшенная модель земного шара



# Отгадай загадку:

Моря есть – плавать нельзя,

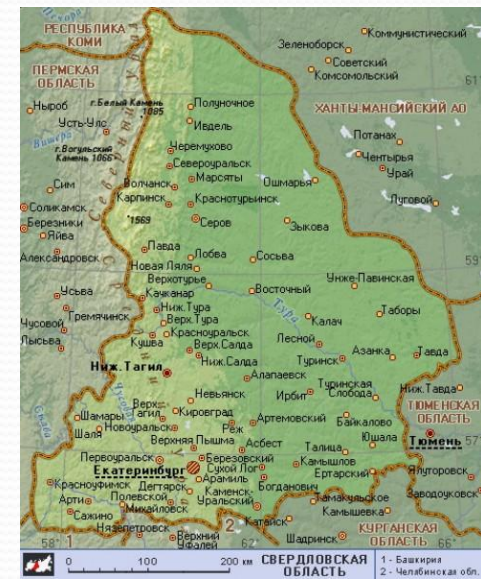
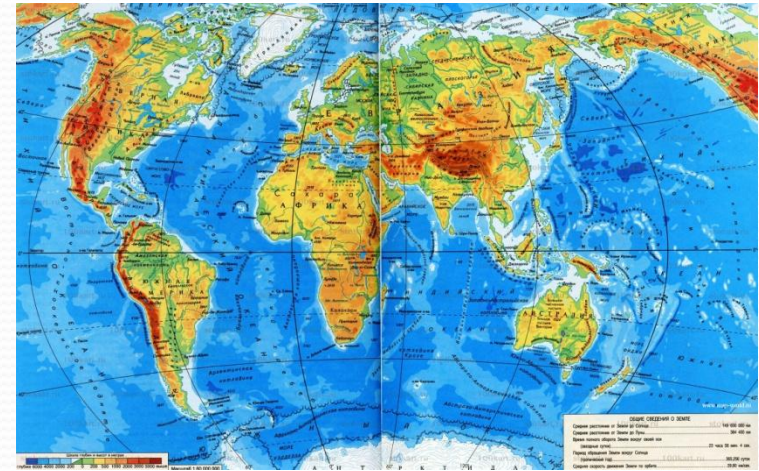
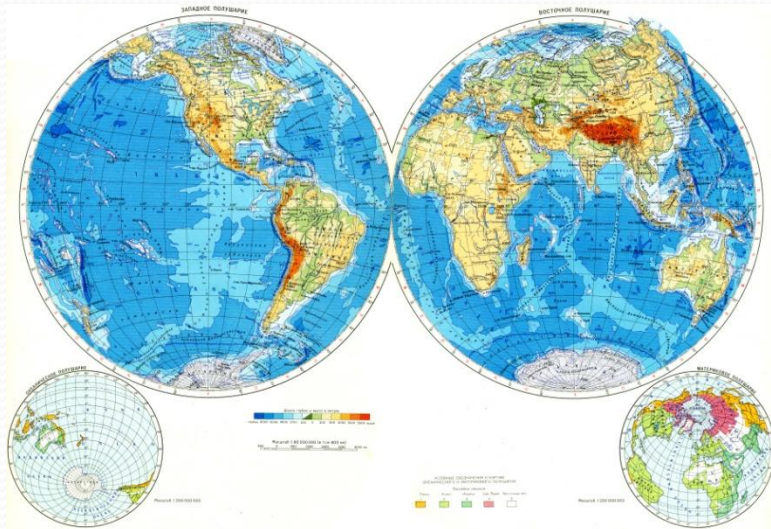
Дороги есть – ехать нельзя,

Земля есть – пахать нельзя.

Что это?

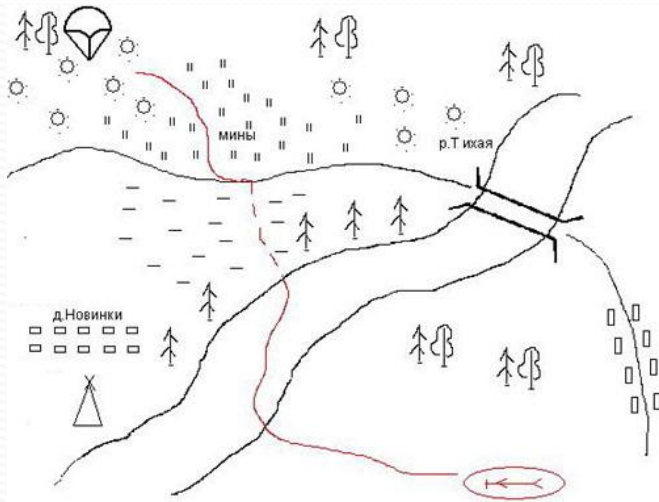


# Карта – уменьшенное изображение земной поверхности при помощи условных знаков.



# ПЛАН

Небольшой участок  
земной поверхности

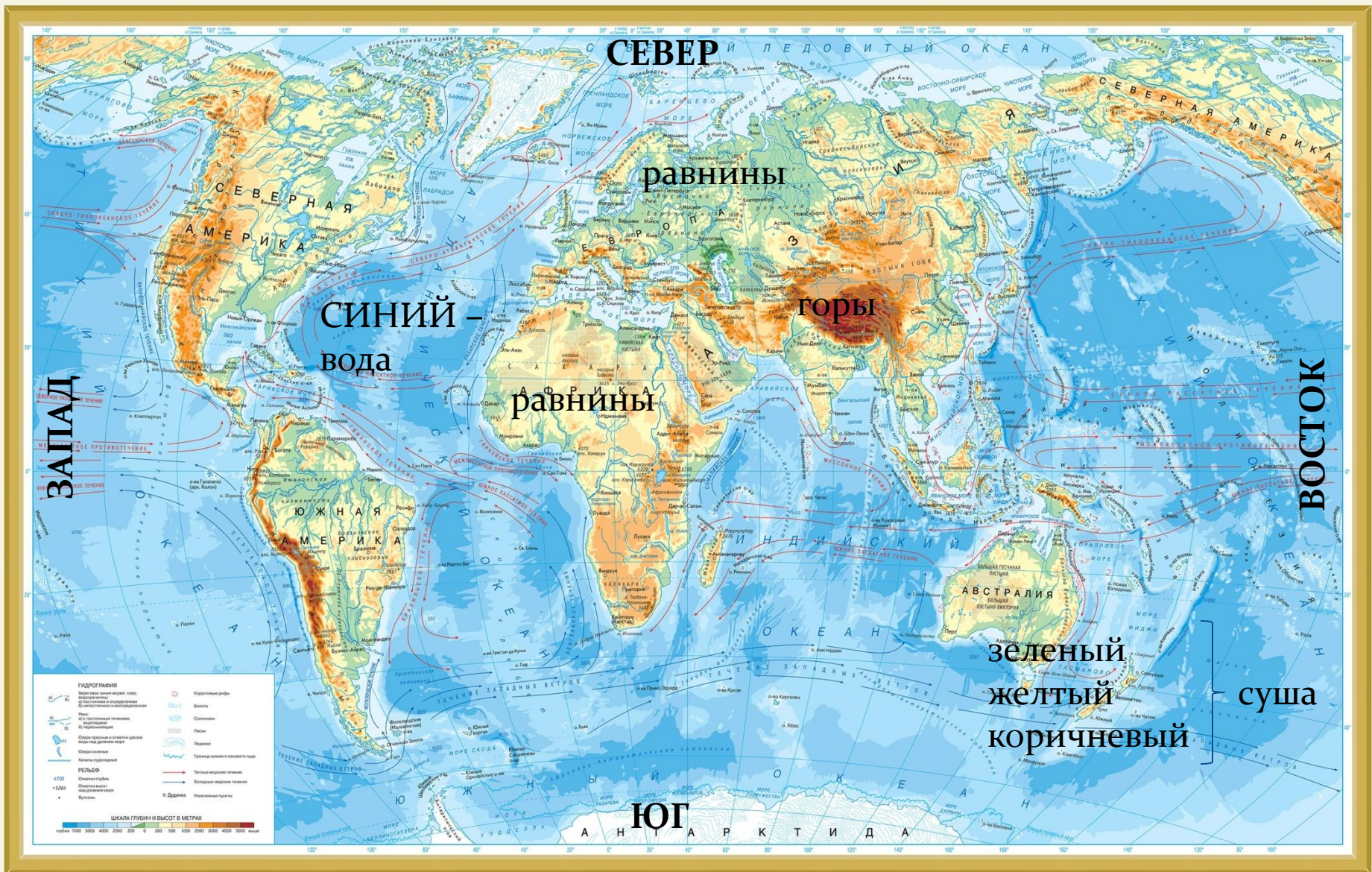


# КАРТА

Более крупные территории,  
целые страны, весь мир.



# ФИЗИЧЕСКАЯ КАРТА МИРА



Масштаб 1:40 000 000



Общественный классификатор продукции  
ОК 005-03, том 2: 854010 — картографические издания  
Подготовлено в печать 09.10.2015 г.  
Формат бумаги А4, Тираж 5000 экз. Заказ №

ООО «Издательство АСТ»  
125080, г. Москва, Звонный бульвар, д. 21, стр. 3, комн. 3  
Картографический листовой № Т7-044442 от 13.02.2015  
ISBN 978-5-17-093481-1

© Географическая служба Росреестра, 2012  
© ООО «Издательство АСТ»



# МАТЕРИКИ (континенты) – большие участки суши, со всех сторон окруженные водой.



**ЧАСТИ СВЕТА** – материк или часть материка с расположенными вблизи островами.





**6 материков : Евразия,  
Африка, Северная  
Америка, Южная Америка,  
Австралия, Антарктида.**

**6 частей света: Европа,  
Азия, Америка, Африка,  
Австралия, Антарктида.**

**ВЫВОД :Важный источник информации об окружающем мире – карты. На карте мира изображена поверхность всей Земли**

**Тема**

**Части света, материки,  
океаны**





Северная  
Америка

Южная  
Америка

Европа

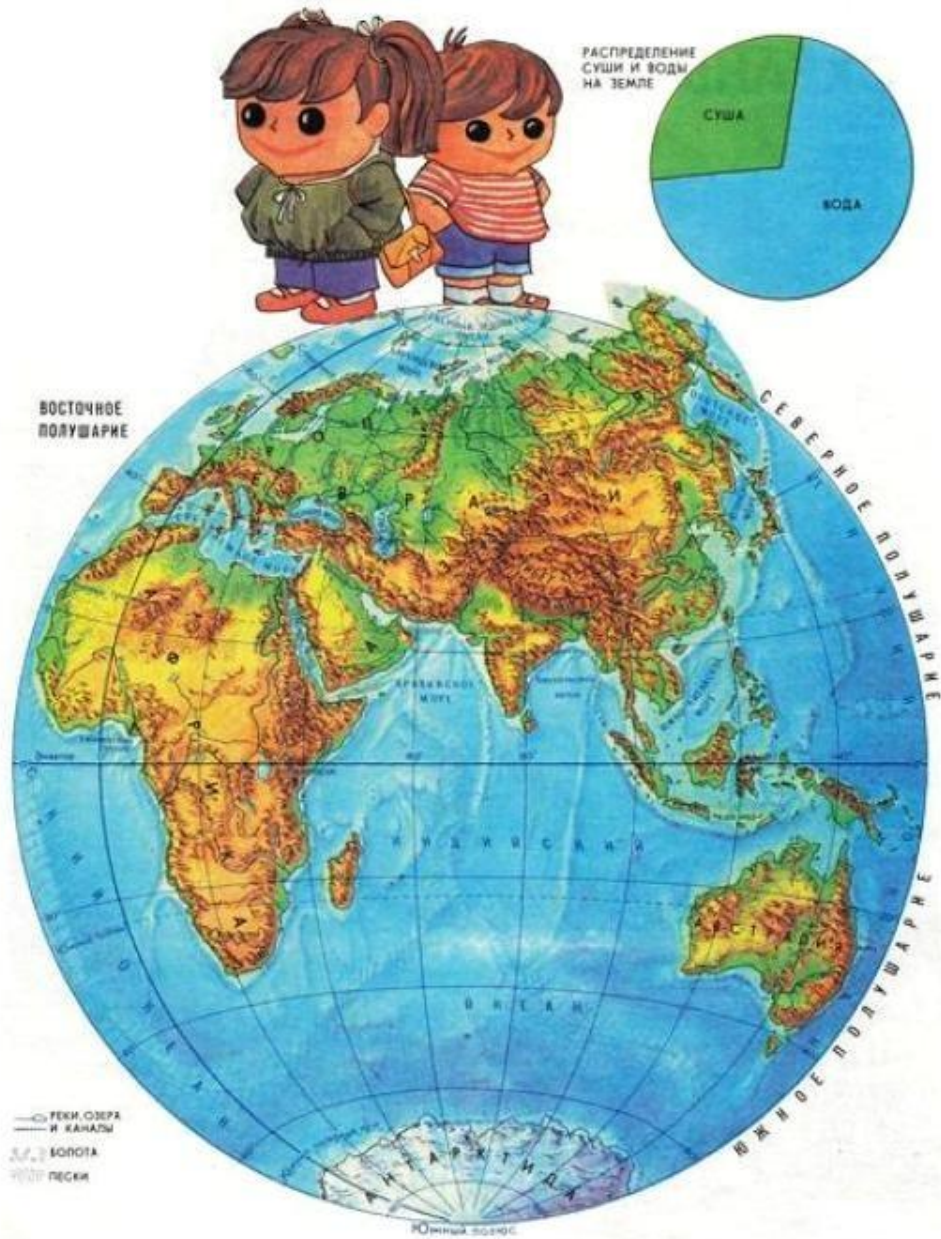
Африка

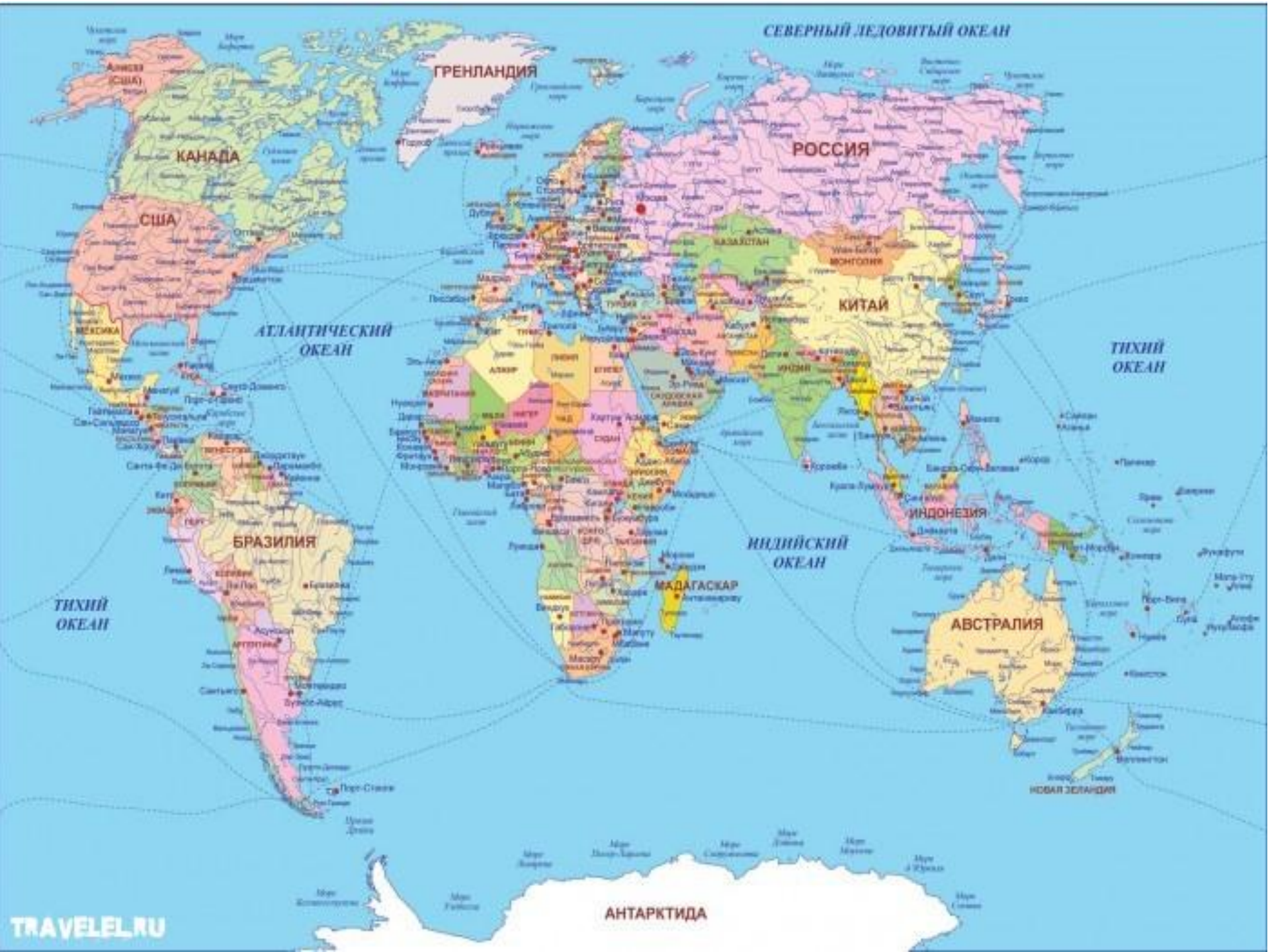
Азия

Австралия

Антарктида

Океания





СЕВЕРНЫЙ ЛЕДОВИТЫЙ ОКЕАН

ГРЕНЛАНДИЯ

КАНАДА

США

РОССИЯ

КАЗАХСТАН

КИТАЙ

АТЛАНТИЧЕСКИЙ ОКЕАН

ТИХИЙ ОКЕАН

БРАЗИЛИЯ

ИНДИЙСКИЙ ОКЕАН

ИНДОНЕЗИЯ

АВСТРАЛИЯ

ТИХИЙ ОКЕАН

АНТАРКТИДА

TRAVELRU





*Материки*

*Части света*

**Евразия**



**Европа**

**Азия**

**Африка**

**Африка**

**Северная  
Америка**



**Америка**

**Южная  
Америка**



**Австралия**

**Австралия**

**Антарктида**

**Антарктида**

# ЧАСТИ СВЕТА

Большие участки земли вместе с островами называют частями света. Частей света шесть: Европа, Азия, Африка, Америка, Австралия, Антарктида.



**Часть света** – это исторически сложившиеся области Земли, материк или часть материка с прилегающими островами.

1. Европа
2. Азия
3. Африка
4. Америка
5. Австралия
6. Антарктида

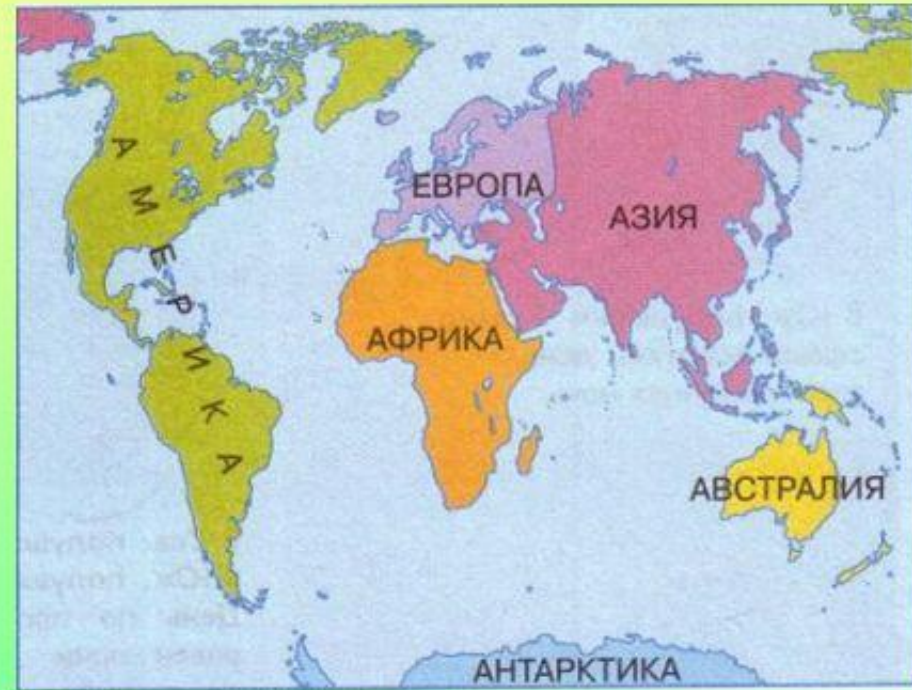


# Сравните

материки

и

части света



# Части света

Понятие «часть света» - историческое. **Части света** сформировались за долгий период открытия и изучения новых земель разными народами.

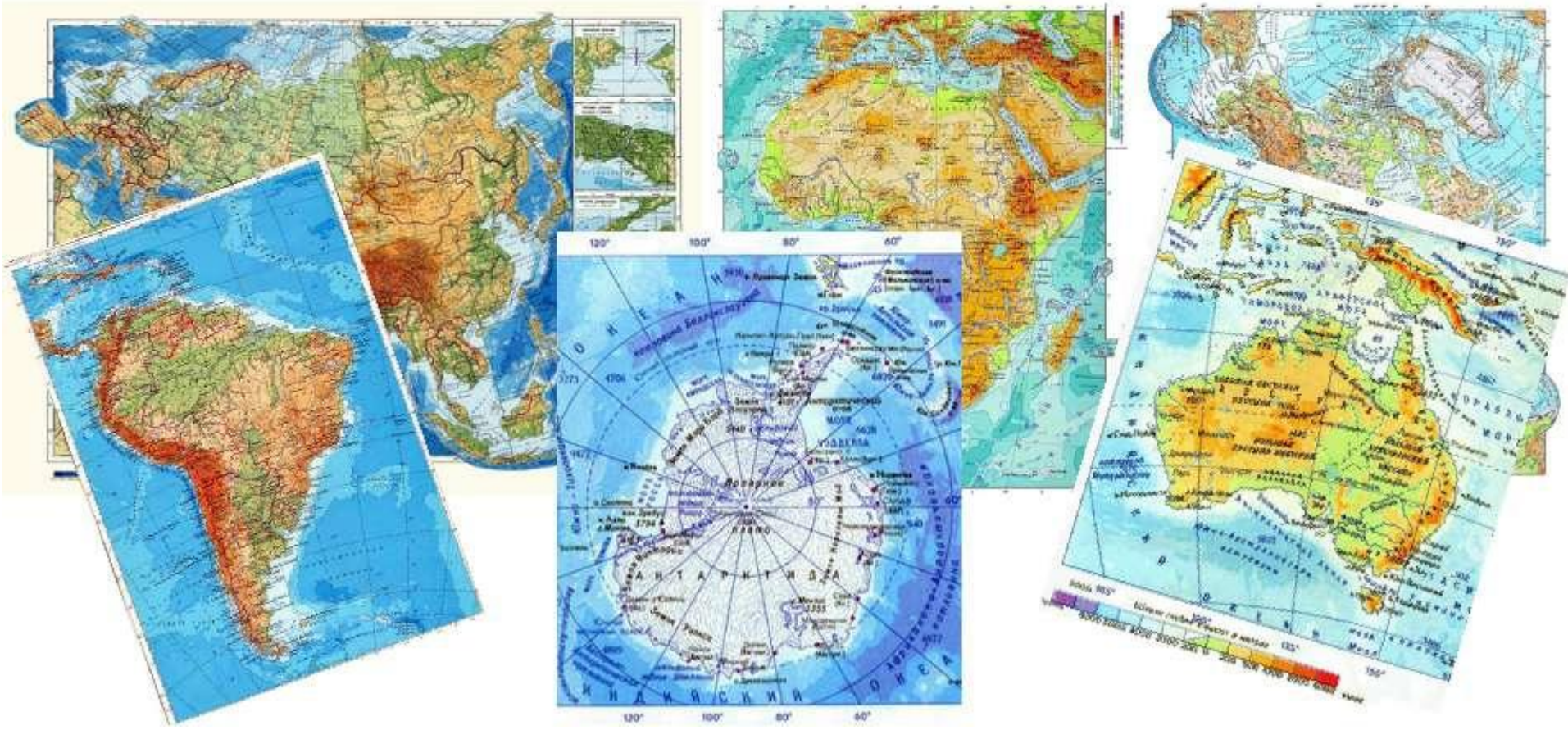
*Части света,  
кроме  
территории  
материков,  
включают и  
относящиеся  
к ним  
острова.*





# МАТЕРИК

- это очень большой участок суши, окружённый водой



**Материки осваивались и изучались  
постепенно, поэтому их делят еще  
и на части света.**





# ВОПРОСЫ

**Сколько частей света?**

**Какие две части света образуют материк Евразию?**

**Какую часть света образуют материки Северная Америка и Южная Америка?**

**Названия каких материков и частей света совпадают?**

**На каком материке пересекаются экватор и начальный меридиан?**