



# МАТЕРИКИ И ОКЕАНЫ

[www.skachat-prezentaciju-besplatno.ru](http://www.skachat-prezentaciju-besplatno.ru)



Материки и океаны — это крупномасштабные природные комплексы Земли. Каждый из этих природных творений по-своему разнообразен, но несмотря на это они очень тесно взаимосвязаны. Например, циклон, который возник в Тихом океане наносит большой урон жителям Азии, а именно на Юго-Востоке.





Вся поверхность земного шара имеет площадь 510,2 миллиона квадратных километров, она поделена на океаны и материки. В основном вся поверхность занята океанами, которые соединяются между собой что позволяет образовать Мировой океан. Он занимает примерно 70,8% (361,1 млн кв. км.) всей поверхности Земли. Что же касается суши, то на их долю выпало 29,2% (149, 1 млн кв. км.).



На Земле расположилось шесть материков (Евразия, Австралия, Юж. Америка, Сев. Америка, Африка, Антарктида) и пять океанов (Атлантический, Северный Ледовитый, Индийский, Южный, Тихий)

Материк или по-другому – континент, с латинского переводится как массив земной коры с крупными размерами.





**Евразия считается самым большим континентом в Северном полушарии.**





Австралия – сам по себе маленький материк, он относится к территории Южного полушария, общая площадь равна 7,6315 млн кв. км.



Южная Америка общая площадь, включая острова составляет 18,28 млн кв. км. Расположен в Западном полушарии, вблизи экватора.





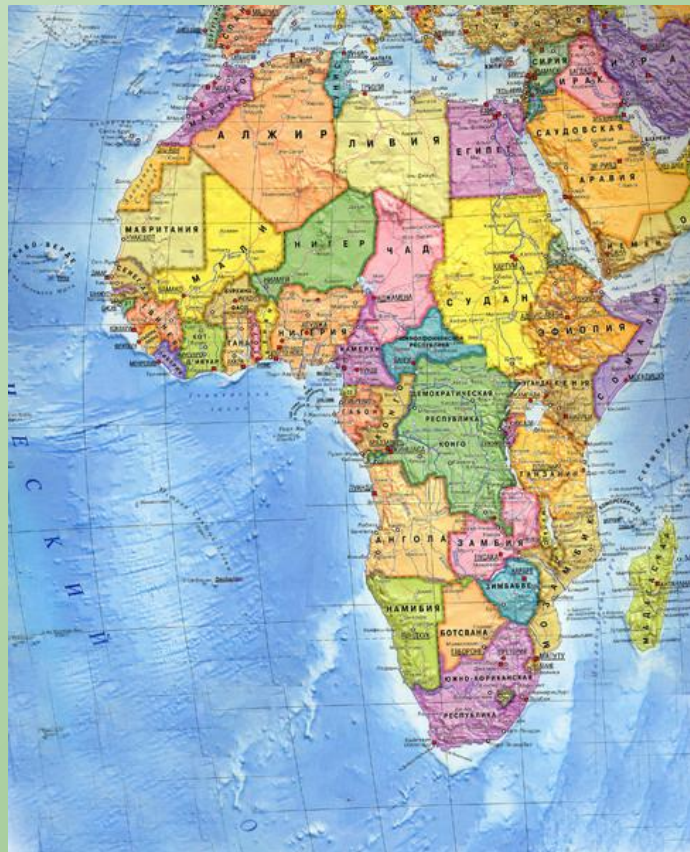
Северная Америка, также в Западном полушарии, общая площадь 20,36 млн кв. км, если с прилегающими островами, то 24,25 млн кв. км.





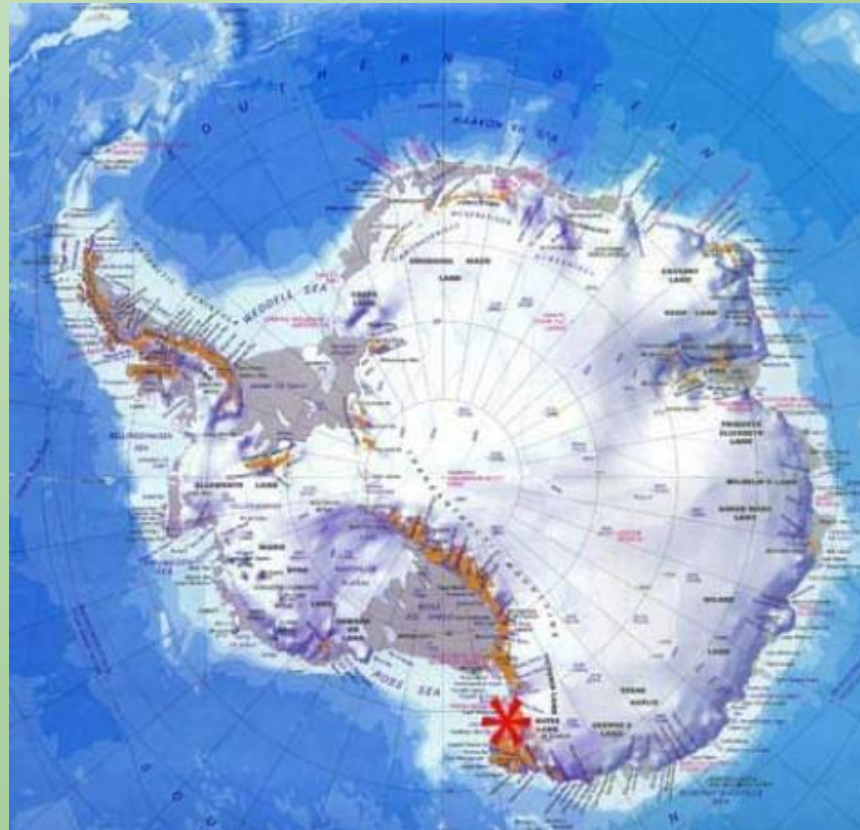



Африка – это второй большой материк, площадь со всем прилегающим равна 30,3 млн кв. км.





Антарктида практически вся находится на Юге внутри полярного круга. Площадь это материка 13,975 миллиона квадратных километров.





Участок суши или остров – это территория, которую окружает моря, реки или океаны. Имеются несколько разновидностей островов:


Материковые острова – это отделившиеся берега от воздействия волн или опустившиеся части земли ниже уровня моря. Самыми крупными являются: Калимантан, Гренландия, Мадагаскар.

Вулканические острова. Появляются из-за вулканической деятельности, к таким относят: Вознесения, Гавайские, Курильские острова.

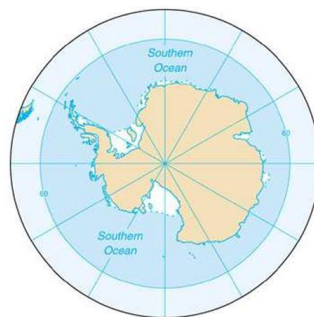


Коралловые острова. Образуются из-за разрушения рифов. Острова Гилберта и Маршалловы – самые яркие примеры.

Океан с греческого переводится как река, которая обтекает Землю. Благодаря материкам у Мирового океана имеется самостоятельная система: глубинные и поверхностные течения, циркуляцию атмосферы, гидрохимические и биологические характеристики.



**Южный океан — это условное название Атлантического, Тихого и Индийского океана. Его площадь равна 86 миллиона квадратных километров.**



**Южный океан**

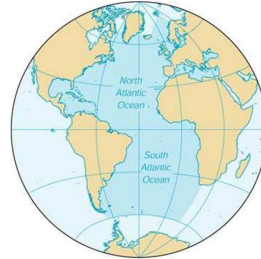
**Тихий океан считается самым глубоким и большим океаном на земном шаре.**



**Тихий океан**



Вторым по своей величине является Атлантический океан.



**Атлантический океан**

Индийский океан практически весь расположился на южной части полушария.



**Индийский океан**

Северный Ледовитый считается холодным и самым маленьким океаном.