

**ПУТІВНИК  
МАТЕРИКАХ  
І ОКЕАНАХ**

## Зміст



1. МатерикТи та океани
2. Поверхня земної кулі
3. Кількість материків та океанів
4. Євразія
5. Австралія
6. Південна Америка
7. Північна Америка
8. Африка
9. Антарктида
10. Тихий океан
11. Атлантичний океан
12. Індійський океан
13. Північний льодовитий океан
14. Антарктичний океан

## Материки і океани

*Материки і океани - це великомасштабні природні комплекси Землі. Кожен з цих природних творінь по-своєму різноманітний, але не дивлячись на це вони дуже тісно взаємопов'язані. Наприклад, циклон, який виник в Тихому океані завдає великої шкоди жителям Азії, а саме на Південному Сході.*



# Поверхня земної кулі

*Вся поверхня земної кулі має площу 510,2 мільйона квадратних кілометрів, вона поділена на океани і материки. В основному вся поверхня зайнята океанами, які з'єднуються між собою що дозволяє утворити Світовий океан. Він займає приблизно 70,8% (361,1 млн кв. Км.) Всієї Землі. суходолу суходолу суходолу суходолу, то на його долю випало 29,2% (149,1 млн кв. Км.).*



# Кількість материків і океанів



На Землі розташувалося шість материків (Євразія, Австралія, Пд. Америка, Пн. Америка, Африка, Антарктида) і п'ять океанів (Атлантичний, Північний Льодовитий, Індійський, Антарктичний, Тихий) Материк або по-іншому - континент, з латинської перекладається як масив земної кори з великими розмірами.

**Євразія вважається  
найбільшим континентом в  
Північній півкулі.**

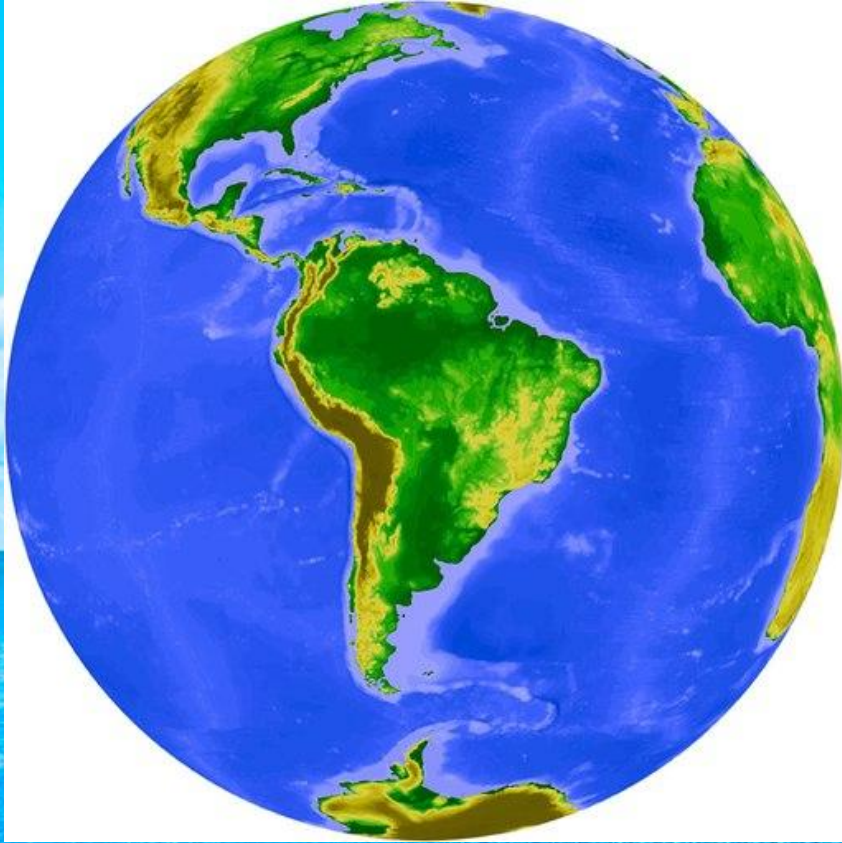




# Австралія

**Австралія - сам по собі  
маленький материк, він  
відноситься до  
території Південної  
півкулі, загальна  
площа дорівнює 7,6315  
млн кв. км.**

# Південна Америка



Південна Америка загальна площа, включаючи острова становить 18,28 млн кв. км. Розташована в Західній півкулі, поблизу екватора.



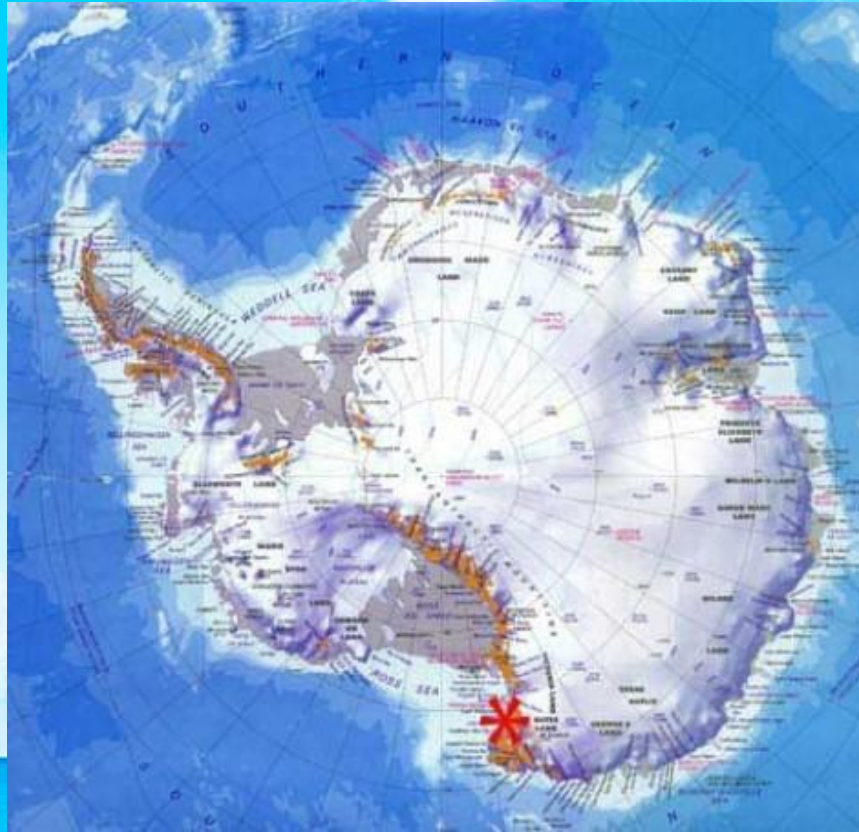
# Північна Америка

Північна Америка розташована повністю у Північній півкулі. Континент простягається в усіх географічних поясах, крім екваторіального. Тому природа його різноманітніша порівняно, наприклад, з Південною Америкою. Південну частину материка, що розташована у тропічних широтах, називають Центральною Америкою.



**Африка - це другий великий материк.  
Його площа з усім прилеглим  
дорівнює 30,3 млн кв. км.**





Антарктида практично вся знаходиться на Півдні всередині полярного кола. Площа цього материка 13,975 мільйона квадратних кілометрів.




# Тихий океан

Тихий океан - найбільший за площею і глибиною океан на Землі. Розташований між материками Євразією і Австралією на заході, Північною і Південною Америкою на сході, Антарктидою на півдні.



# Жител

# і:




# АТЛАНТИЧНИЙ



**Атлантичний океан - другий за величиною океан Землі після Тихого океану, розташований між Гренландією та Ісландією на півночі, Європою і Африкою на сході, Північною і Південною Америкою на заході і Антарктидою на півдні.**

# Жителі: і:



# ІНДІЙСЬКИЙ ОКЕАН



Індійський океан - третій за розміром океан Землі, що покриває близько 20% її водної поверхні. Індійський океан з півночі обмежений Євразією, із заходу - східним узбережжям Африки, зі сходу - західним узбережжям Океанії і Австралії, з півдня - водами Південного моря.





# Жителі:

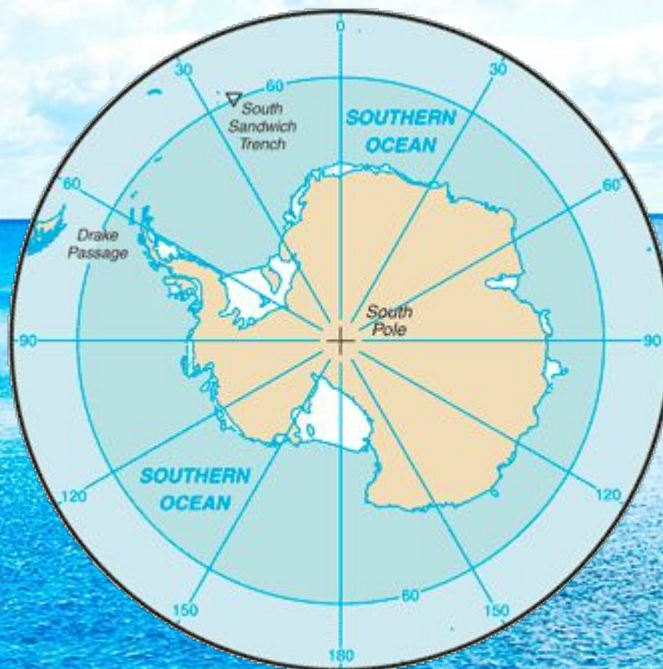




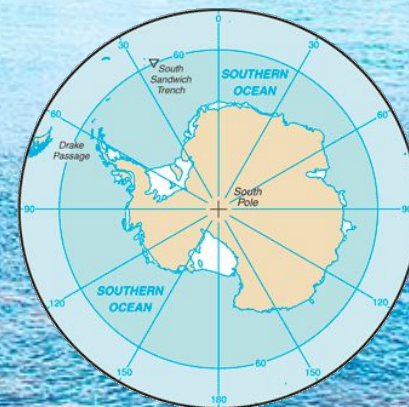
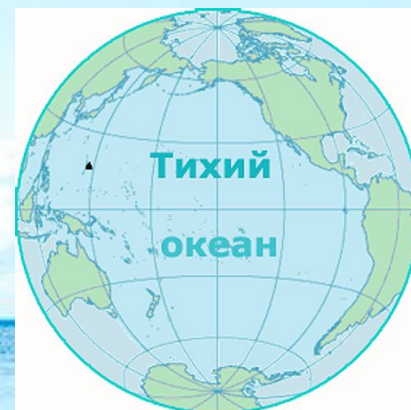
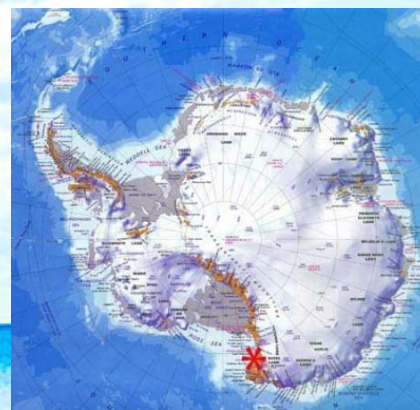
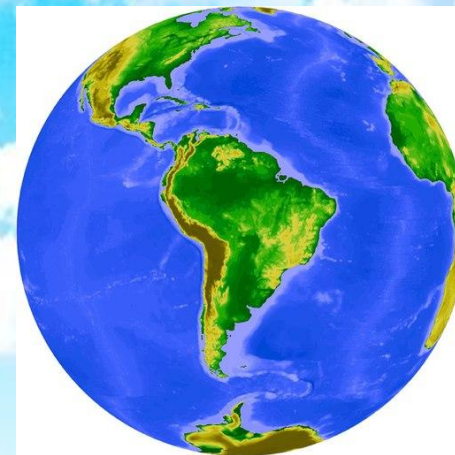
# Жителі:



Антарктичний океан - п'ятий за розміром океан Землі, що оточує Антарктиду .. У південній своїй частині кордони між трьома океанами досить умовні, в той же час води, прилеглі до Антарктиди, мають свою специфіку, а також об'єднані Антарктичною циркумполярною течією.







Дякую за увагу GIF8.ru

