

Материки и океаны.

Тихий океан

Географическое положение

Природа

Освоение человеком

Основное содержание

- Географическое положение
- Особенности природы
- Природные богатства
- Хозяйственное освоение

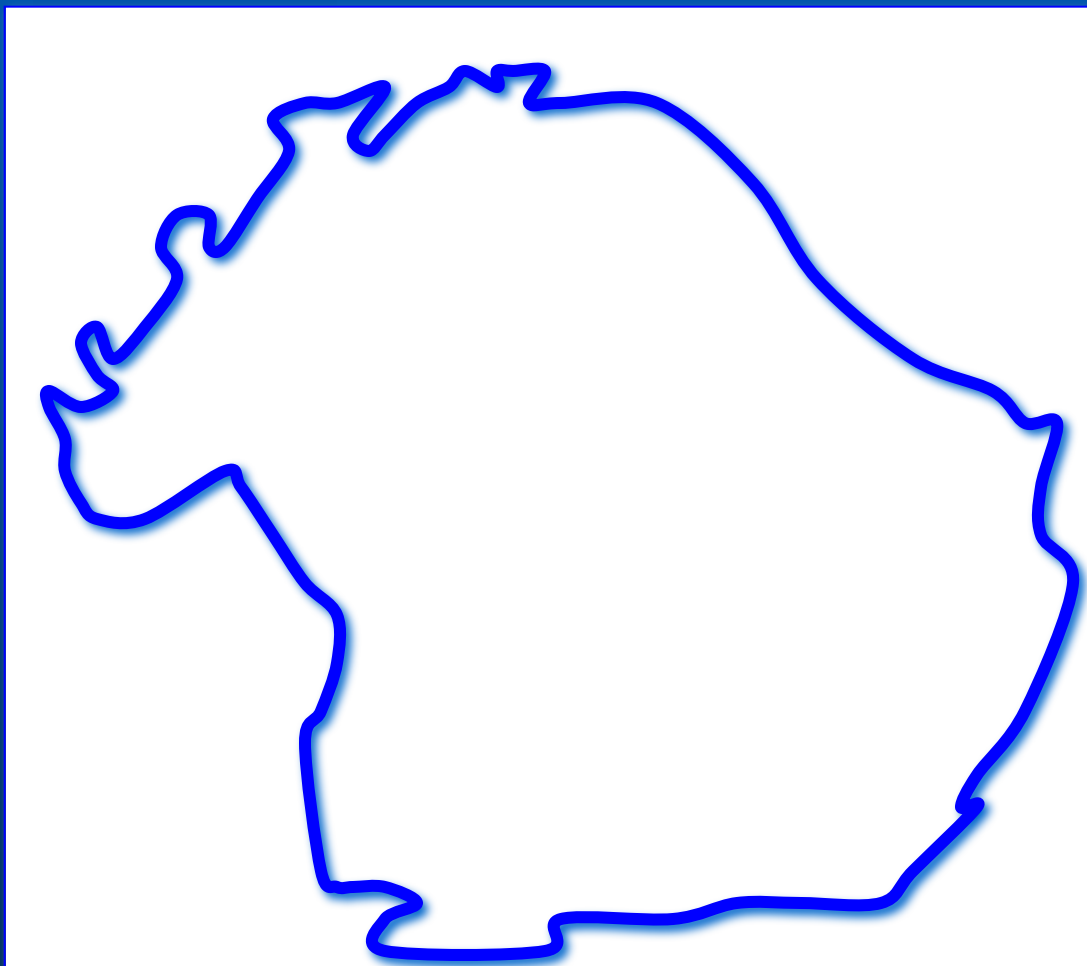


Тихий океан – самый большой

Смотри

и

Запомина
й!



$S = 179,7$ млн. км²

49% поверхности
воды в МО

$V = 710$ млн. км³

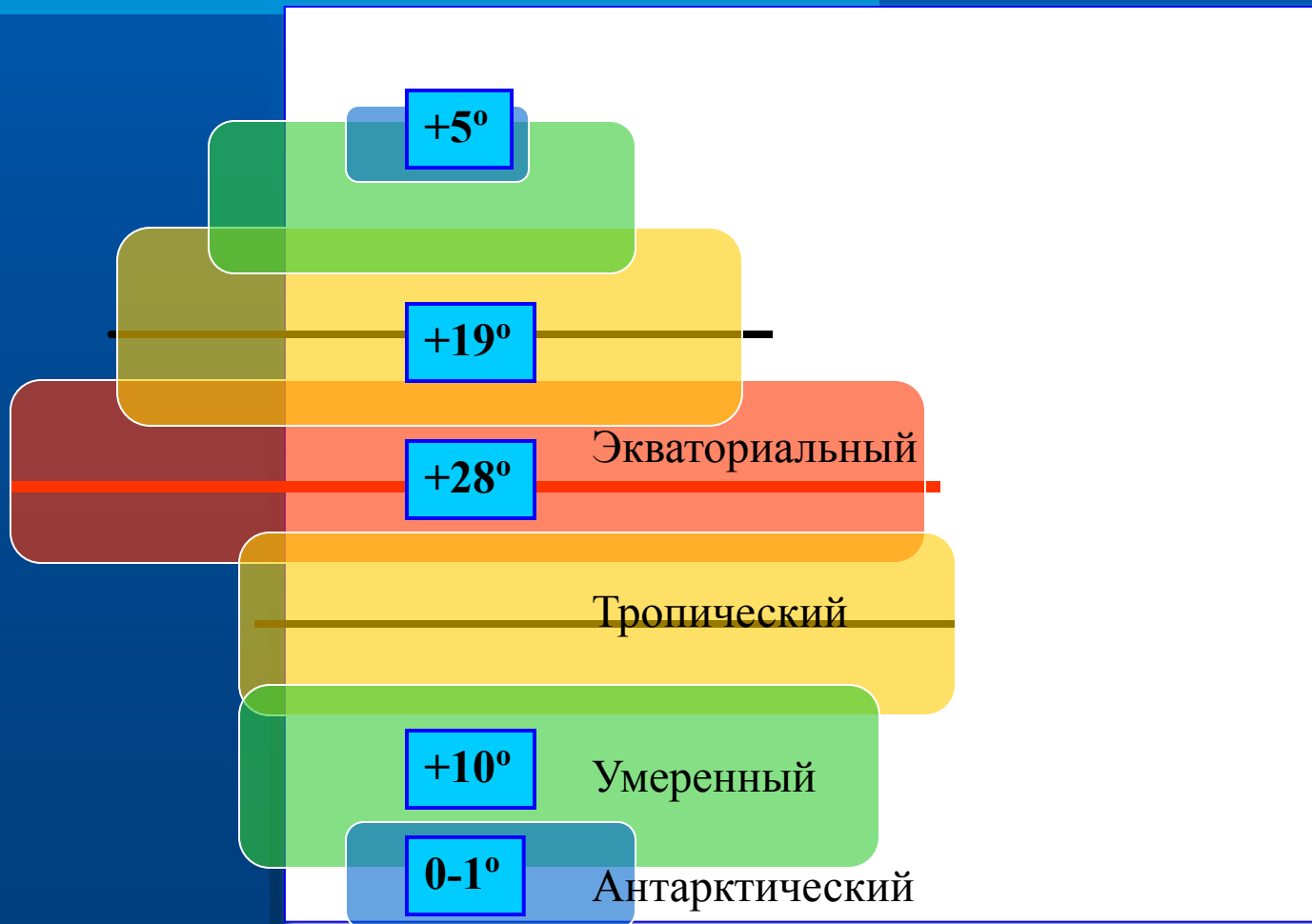
Средняя $t = +18,1^{\circ}\text{C}$

Тихий океан - самый глубокий

**Средняя глубина 3980 м
Наибольшая – 11022 м**

Марианская впадина


Тихий океан – самый теплый



Тихий океан – самый беспокойный

**Самые высокие волны –
до 34 метров
Самые сильные штормы
40градусов-60градусов- «Ревущие
сороковые»**

Тихий океан – самый беспокойный

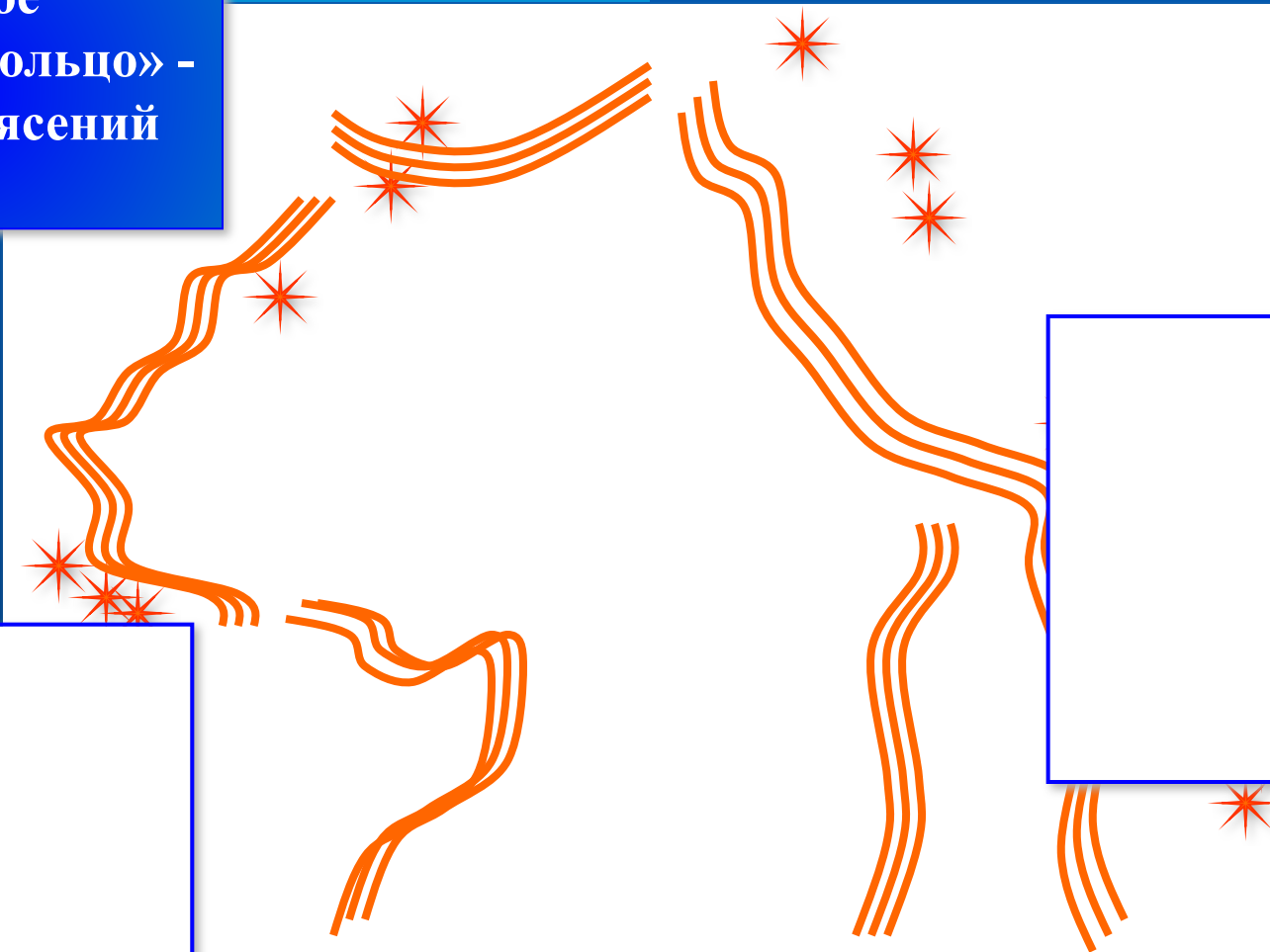


Тихоокеанские тайфуны – ураганные ветры. Ежегодно обрушиваются на Японию, Филиппины, Вьетнам, Китай.

Тихий океан – самый беспокойный

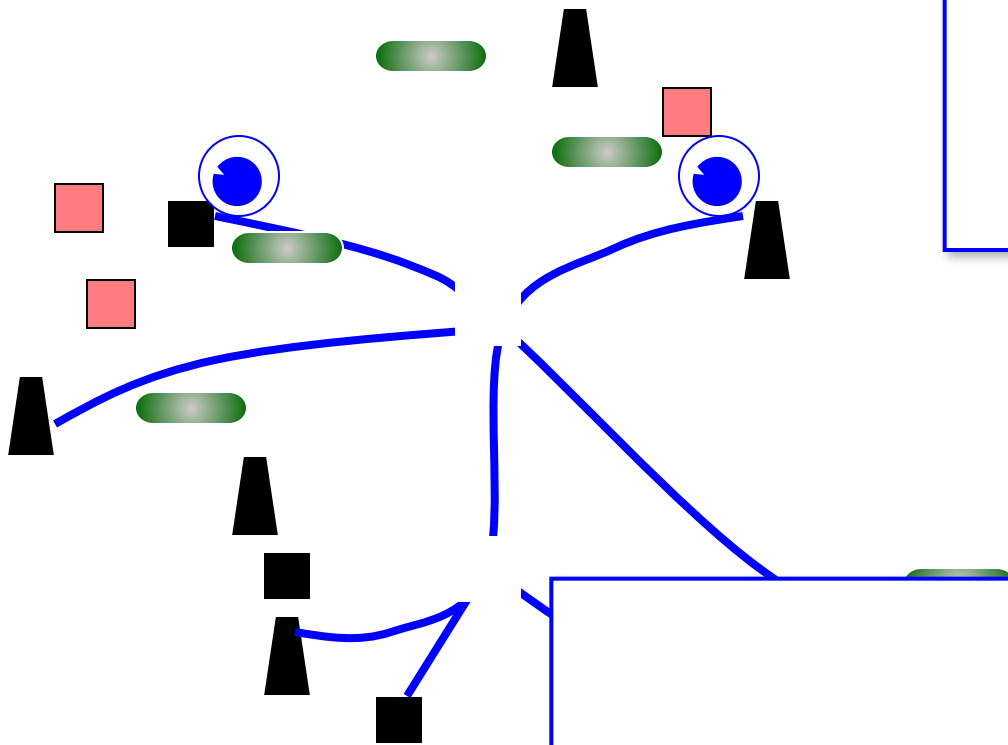
Тихоокеанское
«Огненное кольцо» -
зона землетрясений
и вулканов

После цунами



Цунами

Освоение человеком



Транспортные пути
Районы рыбной ловли
Добыча полезных ископаемых
Опреснение воды
Туризм и отдых

Органический мир



**Спасибо, за то, что делали
вид, что вам интересно :D**

- **Я буду так же поступать, когда
будем смотреть вашу
презентацию:D**