

A grayscale globe of the Earth is shown, centered on the Americas. The country of Mexico is highlighted in a solid green color. Overlaid on the globe is the word "Мексика" in a large, bold, blue sans-serif font.

Мексика

Содержание



1. Общие сведения о стране
2. Политико- и экономико-географическое положение страны
3. Природные условия и ресурсы
4. Общая характеристика населения
5. Отрасли международной специализации хозяйства и их главные районы и центры
6. Проблемы и перспективы развития страны

Общие сведения о стране



- **Площадь:** 1.97 млн кв. км
- **Население:** 107 млн человек
- **Столица:** Мехико
- **Язык:** испанский
- **Валюта:** мексиканское песо
- **Время:** отстает от киевского на 8 часов
- **Средняя температура:** зимой +22°C, летом +28°C



Политико- и экономико-географическое положение страны,



Мексика (исп. *México* ['mexiko]), официально — **Мексиканские Соединённые Штаты** (исп. *Estados Unidos Mexicanos*) — государство в Северной Америке, граничащее на севере с США, на юго-востоке — с Белизом и Гватемалой, на западе омывается водами Калифорнийского залива и Тихого океана, на востоке — водами Мексиканского залива и Карибского моря.



Дата независимости

16 сентября 1810
(от Испании)

Официальный язык

Испанский

Столица

Мехико

Крупнейшие города

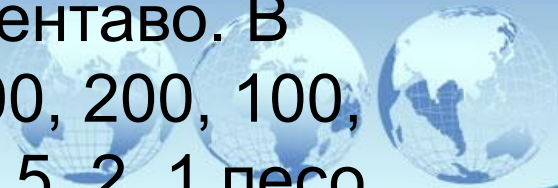
Мехико, Гвадалахара,
Монтеррей, Пуэбла

Форма правления

Президентская республика

Президент

Энрике Пенья Ньето



Мексиканский песо (МХР) равен 100 сентаво. В обращении находятся банкноты 1000, 500, 200, 100, 50, 20 и 10 песо и монеты 100, 50, 20, 10, 5, 2, 1 песо, 50, 20, 10 и 5 сентаво.


$$1 \text{ UAH} = 2 \text{ MXP}$$



Климат



На севере климат субтропический, в остальных районах - тропический. На прибрежных равнинах влажно и жарко. В районе Акапулько в течение года днем около $+30^{\circ}\text{C}$, ночью $+21+24^{\circ}\text{C}$. На побережье Карибского моря прохладнее: зимой днем $+24^{\circ}\text{C}$ и $+19^{\circ}\text{C}$ ночью, летом $+31^{\circ}\text{C}$ днем и $+25^{\circ}\text{C}$ ночью. В центральных возвышенных районах максимальные температуры наблюдаются в апреле и мае: $+27^{\circ}\text{C}$ днем и $+11+13^{\circ}\text{C}$ ночью; зимой $+21^{\circ}\text{C}$ днем и $+7^{\circ}\text{C}$ ночью. На высотах в северной части страны зимой температура может опускаться ниже 0°C . Сезон дождей продолжается с мая по октябрь, в это время часто возникают мощные тропические циклоны. Годовое количество осадков на севере - 250 мм, на юге - 1500 мм.




рельеф

Мексика пересечена с севера на юг двумя горными хребтами: Сьерра-Мадре Восточная и Сьерра-Мадре Западная, которые являются продолжением Скалистых гор Северной Америки. С востока на запад в центре страны проходит Транс-мексиканский вулканический пояс, также известный как *Сьерра Невада*. Четвёртый горный хребет Сьерра-Мадре Южная располагается между штатами Мичоакан и Оахака. Таким образом, большая часть центральной Мексики и северные территории расположены на больших высотах. Самые высокие горы находятся на Транс-мексиканском вулканическом поясе: пик Орисаба(5700 м), Попокатепетль(5462 м), Истаксиуатль (Iztaccíhuatl) (5286 м) и Невадо-де-Толука(4577 м). Три крупные городские агломерации расположены в долинах между этими четырьмя высотами: Толука-де-Лердо, Мехико и Пуэбла-де-Сарагоса.





НАСЕЛЕНИЕ



Численность населения — 112,5 млн человек (оценка на июль 2010, 11-е место в мире).

Самоназвание — мексиканцы (исп. mexicanos).

Годовой прирост — 1,1 % (уровень эмиграции — 0,4 %, фертильность — 2,3 рождений на женщину).

Средняя продолжительность жизни — 73 года у мужчин, 79 лет у женщин.

Возрастной состав — 0-14 лет: 28,7 %, 15-64 лет: 64,9 %, 65 лет и старше: 6,4 % (на 2010 год).

Этно-расовый состав: метисы — 60 %, индейцы — 30 %, белые — 9 %, прочие — 1 %.

Религии — католики 76,5 %, протестанты 4,9 % (в том числе — пятидесятники из Ассамблей Бога 1,4 %), атеисты 3,1 %, свидетели Иеговы 1,1 % (1,91 % на 2011 год), неопределившиеся 13,8 %, другие религии 0,3 % (по переписи 2000 года).

Несколько тысяч мексиканцев являются православными христианами в юрисдикции Православной Церкви в Америке.

Языки — 92,7 % населения говорят только по-испански, 5,7 % — на испанском и каком-либо индейском языке, 6,6 % знают только язык местных индейцев (оценка 2005 года).

Грамотность — 92 % мужчин, 89 % женщин, общая грамотность 91 % (оценка 2004 года).

Городское население — 77 % (в 2008).



КУЛЬТУРА



**И
ТРАДИЦИИ**


У Мексики сложилась репутация энергичной и праздничной страны. Примерно каждый месяц там проходит какое-нибудь национальное мероприятие или фиеста, а за ним - день местного святого или праздник города. Самое яркое событие в культурном календаре - Карнавал, проводимый в конце февраля или начале марта (за неделю перед Днем покаяния). Особенно весело он проходит в Мазатлане, Веракрусе и Ла-Пасе. Любимый праздник молодежи - это жуткий Dia de Los Muertos, который празднуется после дня всех Святых - 2 ноября. За несколько недель до праздника все рынки переполняются леденцами в виде черепа и скелетами из папье-маше. 12 декабря празднуется день Святой Гваделупы - основного религиозного лика страны.



Кухня



В основе национальной кухни лежит огромный выбор местных продуктов: кукуруза, авокадо, бобы, кабачки, сладкий и обычный картофель, томаты, кактусы, перец чили, тыква, мясо птицы, ванилин, арахис (и его масло), какао, а также множество видов рыбы. Главным компонентом многих блюд является кукуруза - жареная и вареная, в виде муки и как напиток, с майонезом или тертым сыром, с мясом и молотым перцем. Наиболее распространены печеная на углях кукурузная лепешка с начинкой "такос", мясо в кукурузной муке "посолес", смесь поджаренной кукурузной муки с какао "пинолес", лепешка из кукурузной муки "тортилья", вареные на пару "тамалес" - кусочки кукурузного теста с соусом, лепешки "начос" и др. Жгучий стручковый перец чили - визитная карточка мексиканской кухни, его здесь насчитывается более 80 сортов. Из перца делают сотни видов соусов, его фаршируют, добавляют в овощные салаты, мясные и рыбные блюда. До прихода европейцев индейцы создали множество оригинальных рецептов из местной дичи (отварной уж, игуана с кукурузной кашей, запеченная змея и т. д.).



ЭКОНОМИКА



Мексика — индустриально-аграрная страна, одна из наиболее экономически развитых в Латинской Америке. Производится добыча нефти, природного газа (одно из ведущих мест в Латинской Америке), железной руды, серы, руд сурьмы, ртути и графита.

Мексика — один из ведущих в мире производителей и экспортёров плавикового шпата. В обрабатывающей промышленности наиболее развиты чёрная и цветная металлургия, машиностроение, химическая и нефтехимическая, хлопчатобумажная, пищевкусовая отрасли.

Нефтепереработка развита недостаточно, являясь одним из крупнейших мировых экспортёров нефти, Мексика импортирует нефтепродукты.

В сельском хозяйстве преобладает растениеводство — кукуруза, пшеница, соя, рис, бобы, хлопчатник, кофе, фрукты, помидоры; разводятся коровы и птица. Лесозаготовки, рыболовство, промысел креветок.



ДОСТОПРИМЕЧАТЕЛЬНОСТИ МЕКСИКИ



Пирамиды Майя



Пирамида Майя в стране достаточно много, они являются истинными памятниками древности в Мексике. Многие из них погребены под слоем земли, покрыты густой тропической растительностью и представляют собой просто зеленые холмы. Большинство пирамид — многослойные сооружения. Самая древняя пирамида находится внутри, а над ней существуют несколько более поздних надстроек и облицовок. Древнейшие пирамидальные сооружения обнаружены в столице Тольтеков — Туле, они окружены странными многотонными каменными головами загадочных существ.



Пирамида в Чолула

Пирамида в Чолула - самая большая в мире: по объему она превосходила пирамиду Хеопса (сейчас большая часть пирамиды разрушена). Гигантский 8-километровый тоннель позволяет ознакомиться с особенностями кладки колоссальных сооружений древности, а расположенная на вершине пирамиды церковь придает особый "шарм" этой уникальной местности. Еще одна впечатляющая группа пирамид - Митле и Монте-Альбана - находится вблизи города Оахаки, а древнейшие пирамидальные сооружения в столице тольтеков Туле окружены странными многотонными каменными головами загадочных существ. Такие места, как Чичен-Ица, Паленке, Тахин, Тикаль, Шкарет, Шел-Ха, Майяпан, Митла и Ушмаль, являются просто бесценными памятниками древних цивилизаций.



Шел-Ха



Национальный парк Шел-Ха представляет собой натуральный аквариум в горной пещере, питающийся частично морской, частично пресной водой из подземных рек. Удивительно чистая и прозрачная вода позволяет разглядеть экзотических рыб необычных расцветок, а буйная растительность поражает гаммой оттенков.