

INTERNATIONAL GEO-ASSOCIATION



МЕЖДУНАРОДНАЯ ГЕОГРАФИЧЕСКАЯ АССОЦИАЦИЯ

(Дата основания: 8 мая 2007 года).

Большой Географический Фестиваль
4-6 апреля 2008г.
Санкт-Петербург



Факультет
географии и
геоэкологии

Предисловие

История развития социального общения.

Современные информационные средства общения:

- Гостевые книги;
- Форумы;
- Блоги;
- Социальные сети (Вконтакте, Википедия и др.);

Сервисы Web 2.0.

- Одним из многофункциональных лидеров социальных сетей в России стала служба «ВКонтакте». Созданная Ивановым Алексеем, российский аналог англоязычного сервиса «Facebook».

Сайт был изначально создан для студентов и выпускников российских вузов и помогает им поддерживать связь между собой. В нынешнее время происходит расширение аудитории сайта для всех слоев пользователей Интернета.

Автором проекта является стипендиат премии Потанина Павел Дуров.

- *Википедия*. многоязычная общедоступная свободно распространяемая энциклопедия, публикуемая в Интернете. Создается на многих языках мира коллективным трудом добровольных авторов, использующих технологию ВИКИ.

(Вики — веб-сайт, структуру и содержимое которого пользователи могут сообща изменять с помощью инструментов, предоставляемых самим сайтом)

История ИГА.

К весне 2007 года, когда шло развитие самой социальной службы, энтузиастами разрабатывалась сама концепция построения международной географической ассоциации

ОлегOM СЫЧЕВЫМ, учителем географии московской школы

и **Сениченко Владимиром**, студентом геолого-географического факультета Астраханского государственного университета

Цели создания Ассоциации:

- **Повышение уровня географического образования различного статуса;**
- **Повышения статуса географии как науки;**
- **Создание единого Географического профсоюза (в дальнейшем - Движения Географов), который служил бы исполнительным органом за надзором качества преподаваемой дисциплины;**
- **Разрешения проблем трудоустройства;**
- **Повышения статуса предмета в школе;**
- **Международное географическое сотрудничество между различными социальными статусами в географии и смежных науках;**

Задачи Ассоциации:

- Привлечение в Ассоциацию посредством виртуального общения сторонников национальной географической идеи, обсуждение актуальных проблем нынешней географии, её теоретических и практических вопросов;
- Создание самого большого в Интернете в первую очередь научно-образовательного и общественного профессионального географического сообщества;
- Придание официального статуса Ассоциации (юридическая её регистрация);
- Создание своего географического движения (Профсоюз географов России и стран СНГ);
- Создание виртуального Географического университета, направленного на формирование географической культуры в самых широких слоях населения (популяризация географии, дистанционное консультирование (тьюторство));
- Привлечение к проекту известных ученых-естественников и знаменитых путешественников;
- Создание мобильных творческих групп для решения конкретных задач, например, написание пособий и учебников по географии и другим смежным дисциплинам;
- Поиск спонсоров, в том числе информационных (установление связей с географическими СМИ);
- Организация разных конкурсов, олимпиад (различного социального уровня), дружеских встреч, научных конференций, туристических поездок, экспедиций, образовательных полевых практикумов;
- Создание своего мощного сайта на основе wiki-технологий;
- В перспективе: установление дружественных и деловых связей с зарубежными географическими структурами; их привлечение к проекту в качестве партнеров;

Профессиональный состав:

Географы:

- Геологи;
- Почвоведы;
- Картографы;
- специалисты по ГИС и в сфере туризма;
- Историки;
- Политологи;
- Экономисты;
- Этнологи;
- Биологи;

В Ассоциацию могут войти не только профессиональные географы, но и представители других смежных с географией наук.

Общие сведения.

На конец марта 2008 года в Ассоциации насчитывается более 4650 чел. В основном из России и в основном студенты-географы. Но также есть участники из Украины, Белоруссии, Грузии, Азербайджана, Киргизии, Узбекистана, Казахстана, США, Израиля и Германии.

Среди участников и руководителей Ассоциации есть и известные люди.

Так почетным Президентом ИГА и ее научным руководителем является бывший зам. главного редактора "Известия РАН (серия географическая)", кандидат географических наук

Анненков В. В.



Известные люди ассоциации:

Почетными руководителями Ассоциации являются:

- Кандидат географических наук, доцент географического факультета МПГУ, Президент Российской Ассоциации Учителей Географии.



Лобжанидзе А. А.

- Кандидат географических наук МПГУ



Кошевой В. А.

- Методист методической лаборатории географии Московского института открытого образования. Руководитель Виртуального методического объединения учителей географии (ВМОУГ), координатор Дистанционной обучающей олимпиады по географии, координатор сообщества учителей географии портала «Сеть творческих учителей»,

Крылов А.И.



- **Иван Затевахин,**
Радио- и телеведущий передач о животных,
Кандидат биологических наук.



- **В.А. Волков,**
председатель Океанографической комиссии РГО.



- **Борис Муравьев**
Действительный член РГО, сектор экологии



■ Григорий Кубатьян

путешественник, журналист «GEO»



■ Николай Баландинский

Организатор съемок на местах географических передач НТВ, автор сайта "GEOGRAFIA.RU".



- Заместитель главного редактора газеты «Коммерсант»
Игорь Тросников



Среди известных людей в географической среде , которые откликнулись на приглашение:

- **Барина И.И.** (главный редактор журнала "География и экология в школе 21 века", профессор МПГУ);
- **Смирнягин Л. В.** (к.г.н., доцент географического факультета МГУ, научный консультант Фонда «Институт экономики города»);
- **Чупина Л.Б.** (к.г.н., доцент географического факультета ПГУ);
- **Чмерёва Г.В.** (ответственный секретарь объединения выпускников географического факультета МГУ им. М.В. Ломоносова);

Активные рядовые члены организации:

- Студент факультета географии и геоэкологии Санкт-Петербургского Государственного Университета

Дмитрий Сальников

- **Алексей Железнов**

Ассистент кафедры геоморфологии Санкт-Петербургского Государственного Университета

- Аспирант кафедры отечественной истории Красноярского Государственного Педагогического Университета В.П. Астафьева

■ Сергей Бахтин

- Аспирант кафедры экономической и социальной географии России Московского Государственного Университета им. М.В. Ломоносова

Алексей Сидоренко

- Аспирант Института наследия имени Дмитрия Лихачева

Виктор Матасов

- Аспирант Таврического Национального Университета (Украина)

Сергей Гуров

- **Студент географического факультета Московского Государственного Университета им. М.В. Ломоносова, призер международной олимпиады по географии**

Иван Прохоров

- **Студент факультета естественных наук и природных ресурсов Новгородского Государственного Университета**

Алексей Сабельский

Рейтинг тем, кол-во человек принявших в обсуждениях, (%).

- Образ идеального географа – 3%;
- Профессия географа – 8%;
- Тематические отрасли в географии - 20%;
- Поездки, путешествия, туризм - 10%;
- Города России – 3%;
- Участие в различных географических организациях - 7%;
- Поступление на географические факультеты страны – 13 %;
- Географическое мышление – 4 %;
- Проблемы трудоустройства – 15 %;
- Обучение географии в школе – 3%;
- Социальный статус и его роль в географии – 6%;
- Географический софт и игры – 8 %;
- Географический юмор – 3%;
- Административно-территориальное деление России 10 %;
- ГИС- 6 %;
- Географическая культура – 15 %;

Итоги работы организации за год существования:

- 1) Намечена стратегия развития проекта;
- 2) Создан *форум-каталог* географических ресурсов <http://geoforumkatalog.5bk.org/> , сотрудничающий с Елисейским географическим обществом (руководителем которого является Николай Баландинский);
- 3) В рамках Ассоциации предпринята попытка создания дистанционного *социального географического университета* (<http://vkontakte.ru/club1859707>), состоящего из ряда дистанционных кафедр и лабораторий (дистанционное тьюторство);
- 4) Подготавливаются база для создания первого в России географического движения (несколько видных географов уже высказали свой интерес к этому проекту);
- 5) Сформирован Банк географической информации (<http://vkontakte.ru/club926972>);
- 6) Постоянно обновляется географический фото-, аудио- и видеоархив (в нашем архиве есть и эксклюзивные материалы с путешествий Григория Кубатьяна);
- 7) Началось постепенное формирование географических компьютерных презентаций;
- 8) В рамках ассоциированной с ПГА виртуальной кафедрой этнологии (<http://vkontakte.ru/club2582458>) В рамках ассоциированной с ПГА виртуальной кафедрой этнологии (<http://vkontakte.ru/club258245>) создана Инициативная группа по "проталкиванию" нового школьного предмета под условным названием "Народоведение" (<http://vkontakte.ru/club1475221>);
- 9) Организован ряд интересных встреч, конкурсов, фестивалей и этнографических полевых практикумов (см. раздел "Наши мероприятия");
- 10) Вынесены на обсуждение актуальные теоретические и практические вопросы географии;
- 11) По целому ряду географических проблем среди участников Ассоциации проводятся социологические опросы;
- 12) Оперативно помещается самая свежая информация географического плана (раздел "Новости");
- 13) Создан уникальный банк данных по российским и зарубежным знаменитостям с высшим географическим образованием, но не ставших профессиональными географами.

Дистанционный Социальный Географический Университет

Все началось с создания гео-национального проекта "Вконтакте с Географией".

Проект с марта месяца 2008 года поменял свою направленность. Главной его сферой стала социальная, ориентированная на потребности человека в географии.

Были поставлены задачи:

- 1) Развитие единой электронной библиотеки по географии;
- 2) Создание рекламной афиши по купле и продаже географических книг и пособий;
- 3) Консультации по спектру вопросов, касающихся географии;
- 4) Обучение информационным технологиям в географии;
- 5) Обсуждение проблем в географии;
- 6) Развитие отдельных отраслей географии;
- 7) Помощь в трудоустройстве (единая справочная сеть);
- 8) Создание нового информационного класса для обучения и создание единого виртуального дистанционного географического университета;

Основные сведения:

Социальный (Интерактивный) Географический Университет службы

"Вконтакте" был основан 4 марта 2008 года. Его состав включает все социальные слои в географии, геологии, картографии, истории, политологии и туризме и в других естественнонаучных и гуманитарных науках, тесно соприкасающихся с географией).

Прием заявок на вступление происходит по следующим критериям отбора:

- ФИО;
- образование;
- ученая степень;
- публикации;
- профессиональные достижения;

Структура СИАГУ

На сегодняшний день создано:

- **15 кафедр;**
- **8 лабораторий;**
- **1 электронно-книжная библиотека;**
- **1 центр электронных географических ресурсов Интернета;**
- **1 видео-географический архив;**
- **несколько подшефных организаций (фан-клубы, известных организаций и печатных изданий страны);**

Название структурных подразделений (СИАГУ):

- Кафедра истории географической науки и образования стран мира:
(занимается изучением истоков зарождения науки и развития гео. образования в мире);
- Кафедра географии урбанизации мира:
(занимается проблемами исследования урбанизации в мире);
- Кафедра политической географии (геополитики) и регионалистики:
(занимается геополитическими исследованиями стран мира);
- Кафедра вузовской географии и трудоустройства (занимается вопросами качества высшего гео. образования и проблемами постдипломного трудоустройства);
- Кафедра Географической визуализации (занимается вопросами картографии и ГИС);
- Кафедра медийной географии (занимается изучением распространения СМИ и мультимедийной продукции в географии.
- Кафедра культурной географии (география культуры и искусства);
- Кафедра географии религий мира;
- Кафедра электоральной географии (занимается изучением политики с точки зрения социально-экономической географии);
- Кафедра страноведения и м.д. туризма

Географический Форум-Каталог

Geographical Forum-Catalog

Форум представляет собой информационный ресурс. Состоит из 6 категорий. В основных темах форума представлены: IIGA-Ассоциация, на которой основан форум, «Географическая библиотека», «Геообразование», кафедры Социально-Интерактивного Географического Университета, темы по направлениям географии и др.

Цель форума:

Объединение географов, геологов, почвоведов, картографов, специалистов в сфере туризма, историков, политологов, экономистов и всех любителей науки, кому не безразлична судьба современной географии, её проблем и дальнейших перспектив.

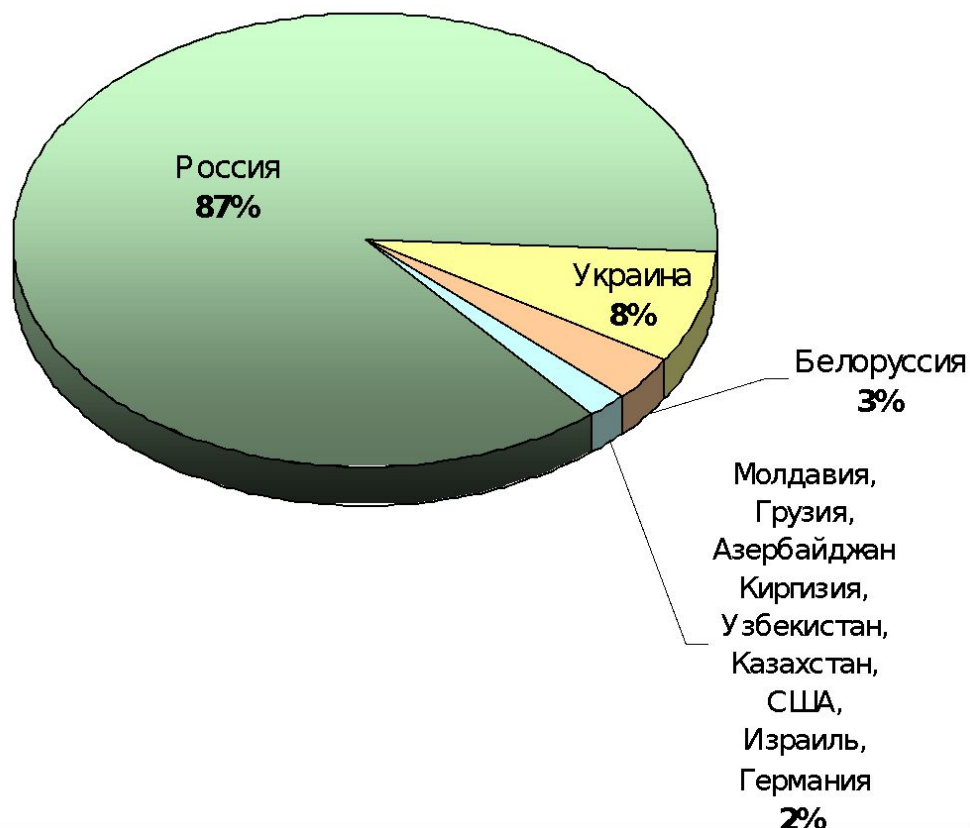
Задачи:

Привлечение в форум по средствам интернет-общения сторонников национальной географической идеи, обсуждение актуальных проблем нынешней географии, её теоретических и практических вопросов.

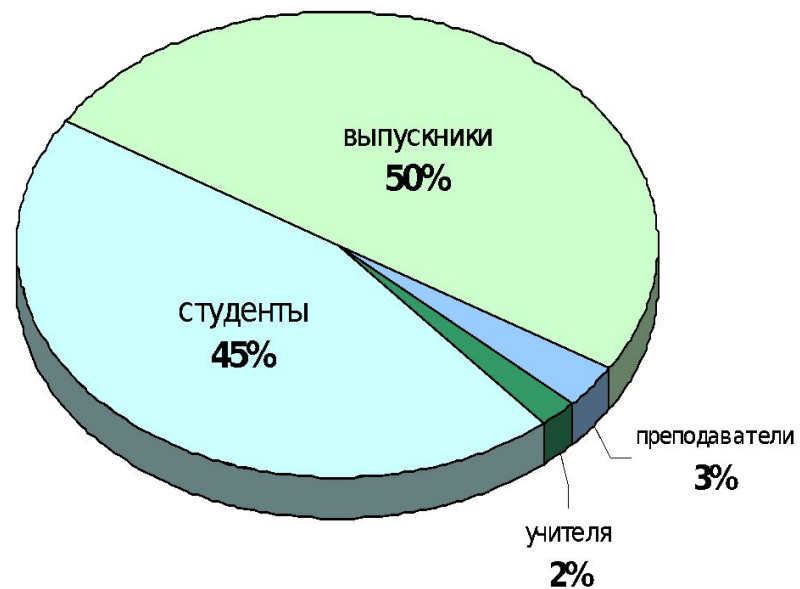
Форум могут вступить все желающие, кому дорога география. Это могут быть: студенты, школьники, учителя, преподаватели школ и вузов, путешественники, туристы и просто любители!

Состав Ассоциации

Соотношение россиян и иностранцев



Процентный состав участников по роду деятельности



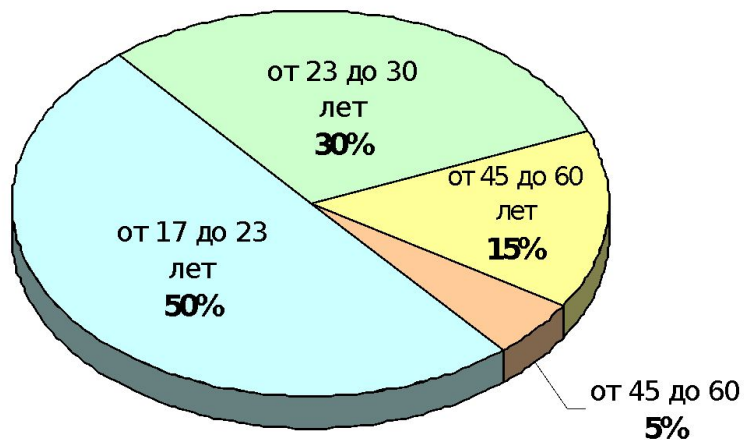
Количество профессиональных географов



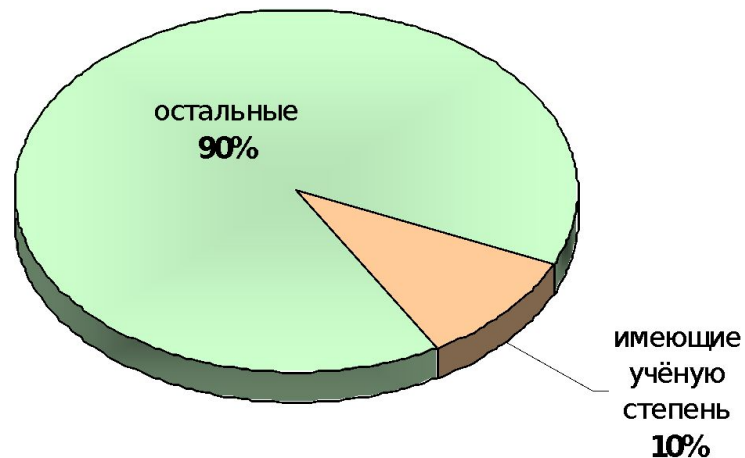
Соотношение мужчин и женщин - участников ассоциации



Процентный состав участников по возрастным категориям



Количество участников, имеющих учёную степень



Карта размещения участников Ассоциации

