



# Мир глазами географа



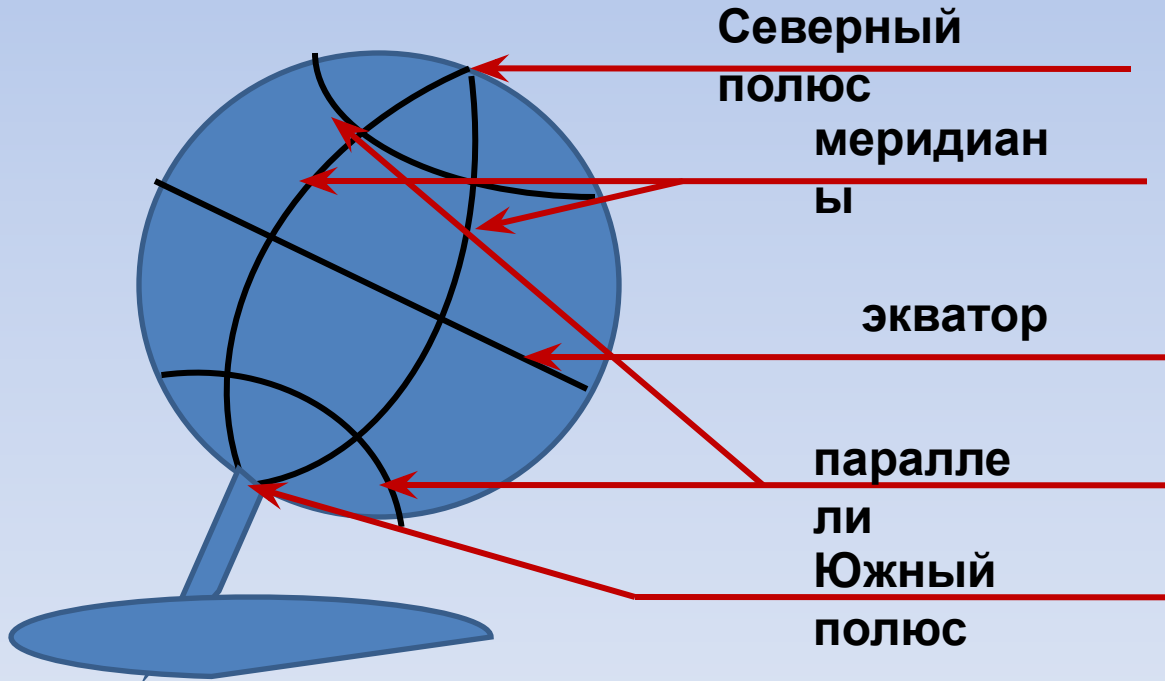
Автор: Романова Т.А., учитель МАОУ средней школы  
№141



География – наука о Земле. В переводе с греческого «география» означает «землеописание». Это слово образовалось из двух слов: «ге» – Земля и «графо» – пишу.



# Глобус – модель Земли.



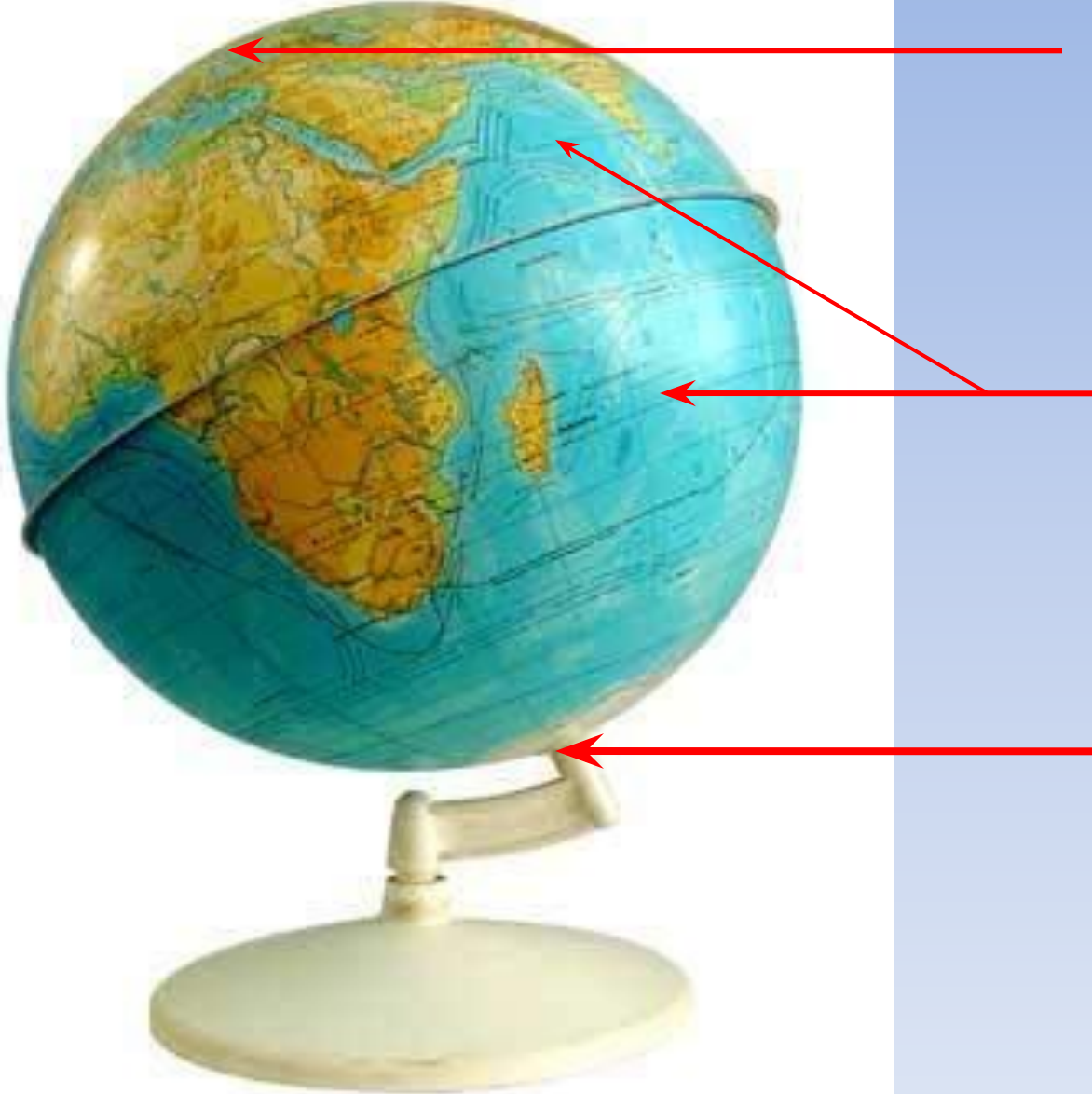
- Какую форму имеет глобус?
- Какую он имеет окраску? Почему?
- Почему глобус называют «мяч в сетке»?
- Какие две точки глобуса остаются на месте при его вращении?
- Что вы скажете о линиях, расположенных горизонтально?
- Как называют «главный пояс Земли»?
- Что вы скажете о вертикальных линиях?

**Северный  
полюс**

**Южный  
полюс**







**Северный  
полюс**

**паралле  
ли**

**Южный  
полюс**





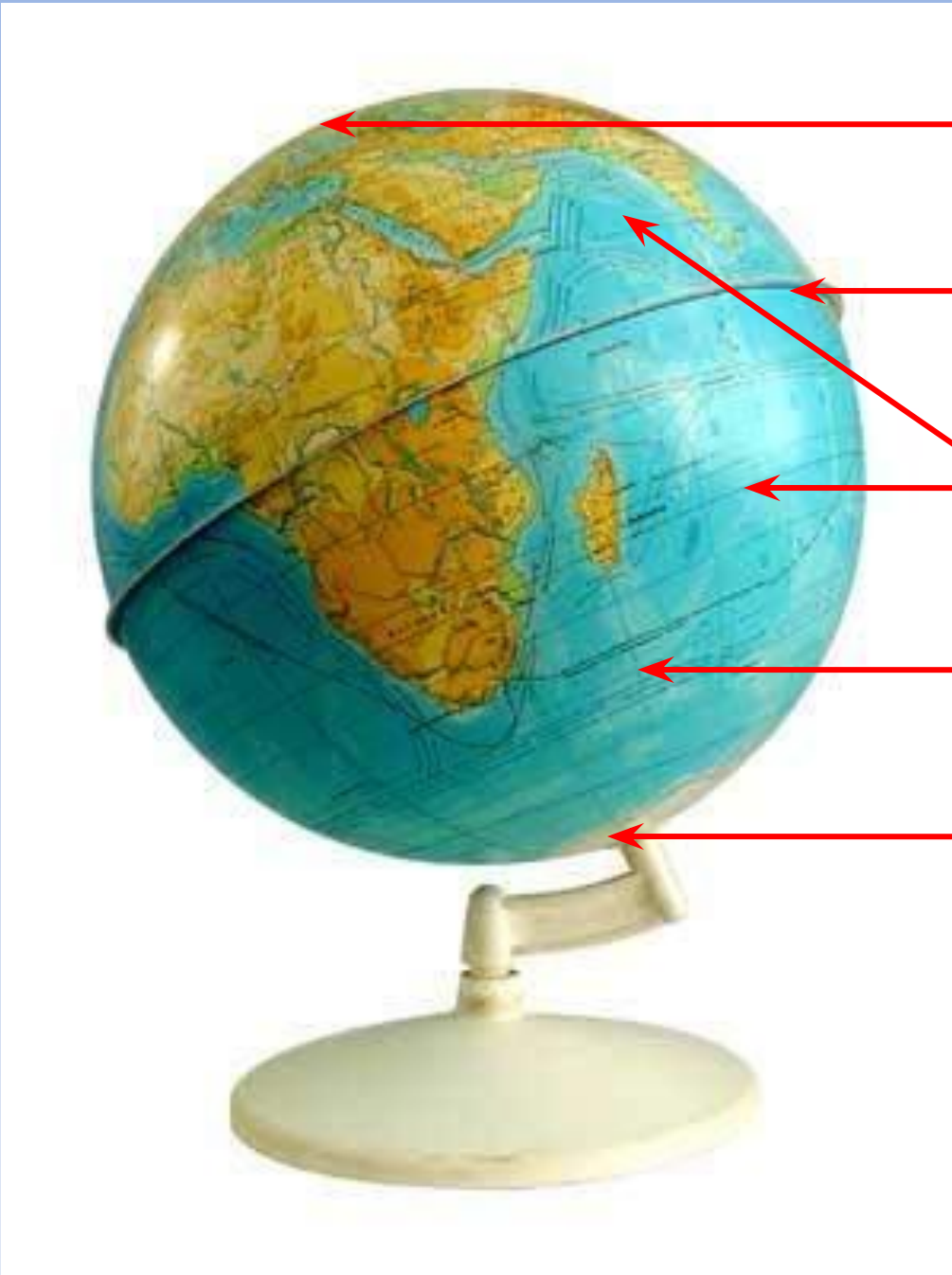
**Северный  
полюс**

**эквато  
р**

**паралле  
ли**

**Южный  
полюс**





**Северный  
полюс**

**эквато  
р**

**паралле  
ли**

**меридиа  
н**

**Южный  
полюс**








Первый глобус появился в Германии более 500 лет назад.

Его создал немецкий географ **Мартин Бехайм** в 1492 году. Свою модель он назвал «земное яблоко».

На «земном яблоке» не было Северной и Южной Америки. Эти материки тогда ещё были не открыты. Первый глобус сохранился до наших дней и находится в одном из музеев Германии.





Первая географическая карта  
мира  
появилась примерно 2500 лет  
назад  
в Древней Греции.

Её создал учёный **Анаксимандр.**

Карта имела форму круга.  
В центре была изображена  
Греция,  
а вокруг другие земли,  
известные  
тогда учёным. Вся суша на карте  
была окружена океаном.





# Физическая карта мира





# Политическая карта мира





# Карта полушарий

## ФИЗИЧЕСКАЯ КАРТА

ГЕОГРАФИЯ  
учебное пособие




На берегу  
Тихого океана

ЗАПАДНОЕ ПОЛУШАРИЕ

УСЛОВНЫЕ ЗНАКИ

- |                                      |  |
|--------------------------------------|--|
| Реки и водотоки                      | Вулканы  |
| Реки плоскогорьями                   | Коралловые рифы                                  |
| Острова                              | Ледники и материковые льды                       |
| Острова в изрезанной береговой линии | Шельфовые ледники                                |
| Каналы                               | Теплые течения                                   |
| Вулканы                              | Холодные течения                                 |
| Пассаты                              | Длина дуги одного градуса геошироты в километрах |
| Символы высот над уровнем моря       |  |
| Символы глубин                       |  |



ВОСТОЧНОЕ ПОЛУШАРИЕ



Горы



Действующий  
вулкан



Водопад



Пустыня





<http://vaticancity.cc/nayka-i-kylytyra-vatikana/biblioteka-vatikana.html>

В запасниках одной из самых больших и ценных библиотек мира насчитывается примерно 65 тыс. рукописей, 400 тыс. изданных томов, 100 тыс. географических карт и гравюр и свыше 100 тыс. единиц с автографами. В библиотеке действует выставка наиболее ценных и красиво оформленных изданий, хранящихся в Ватикане.

Основателем библиотеки стал Папа Николай V, большой любитель древностей и один из меценатов Ватикана. Папа сам часто каллиграфически переписывал книги, особенно редкие и малоизвестные. Собирал изящные перепечатанные экземпляры. В его коллекции было несколько сот древних свитков и рукописей. Папа понимал толк в искусстве и в древностях, которым он знал цену.

# Угадай материки по контурам

