
МИР КАМЧАТСКОГО ПОЛУОСТРОВА

**ВЫПОЛНИЛ: БОРИСКИН АЛЕКСЕЙ ВЛАДИМИРОВИЧ,
СТУДЕНТ 4 КУРСА ЗАОЧНОЙ ФОРМЫ ОБУЧЕНИЯ
ИНСТИТУТА ИСТОРИИ И ПОЛИТИКИ МПГУ**

МОСКВА, 2017

КАМЧАТКА В ДОИСТОРИЧЕСКУЮ ЭПОХУ



Первые люди на Камчатке появились предположительно 15 тысяч лет назад во время последнего оледенения. Их следы обнаружены у берегов реки Камчатка и озера Ушки. Неподалёку в 2008 году обнаружили следы ещё одной стоянки с останками резцов и ножей из вулканического стекла.

МИГРАЦИИ ДРЕВНИХ ЛЮДЕЙ




Потомки этих людей 11 тысяч лет назад мигрировали через Берингию в Америку, дав семена первой американской культуре Кловис

ОБИТАТЕЛИ КАМЧАТКИ 3 ТЫСЯЧИ ЛЕТ НАЗАД



Камчатка долго не знала земледелия. Основным занятием местных племён были рыбалка и охота. Три тысячи лет назад произошла катастрофа: в результате извержения вулкана Ксудач большую часть полуострова засыпало пеплом, что привело к многочисленным жертвам и бегству населения.

ВУЛКАН КСУДАЧ



Находится на юге фронтальной вулканической зоны Камчатки. Он известен своими кальдерообразующими извержениями в позднем плейстоцене и голоцене. Находящийся в кальдере Ксудача конус Штюбеля известен эксплозивными извержениями. Единственное известное историческое извержение — 28 марта 1907 года, разрушившее часть конуса Штюбеля. Пепел от этого извержения можно проследить более чем на 200 км к северу.

КОРЕННЫЕ НАРОДЫ КАМЧАТКИ



К моменту прихода русских,
преобладающими народами Камчатки были каряки и ительмены.

ПЕРВОПРОХОДЦЫ КАМЧАТСКОГО ПОЛУОСТРОВА



Первые исследования камчатских берегов производились казаками во второй половине XVII века, устанавливая первые контакты с местным населением и взимая с них ясак.

ПЕРВАЯ КАМЧАТСКАЯ ЭКСПЕДИЦИЯ



В ходе плавания были выявлены Карагинский залив

с островом, залив Креста, бухта Провидения, Анадырский залив и остров Святого Лаврентия. Экспедиция, как потом оказалось, вышла через (Берингов) пролив в Чукотское море (при этом североамериканское побережье обнаружено не было), после чего повернула назад, поскольку Витус Беринг посчитал задание выполненным: было показано, что азиатское и североамериканское побережья не соединяются.


В 1729 Беринг обогнул Камчатку с юга, выявив Камчатский залив и Авачинскую губу, и через Охотск и всю Россию вернулся назад в Петербург.

ВТОРАЯ КАМЧАТСКАЯ ЭКСПЕДИЦИЯ



Перед второй экспедицией ставились задачи отыскать пути в Америку. 4 июня 1741 года пакетботы «Святой Пётр» и «Святой Павел» под командованием Витуса Беринга и Алексея Чирикова вышли в плавание к берегам Америки. В самом начале плавания корабли потеряли друг друга в сильном тумане и действовали раздельно. «Святой Пётр» под командованием Беринга достиг острова Кадьяк у западного побережья Америки. На обратном пути экспедиция зазимовала на небольшом острове, где Беринг умер во время зимовки. «Святой Павел» под командованием Чирикова 15 июля достиг берегов Америки, кроме того, побывав и на отдельных островах, и 11 октября того же года вернулся в Петропавловский острог, заложенный в начале этой экспедиции.

КАМЧАТКА В КРЫМСКУЮ ВОЙНУ




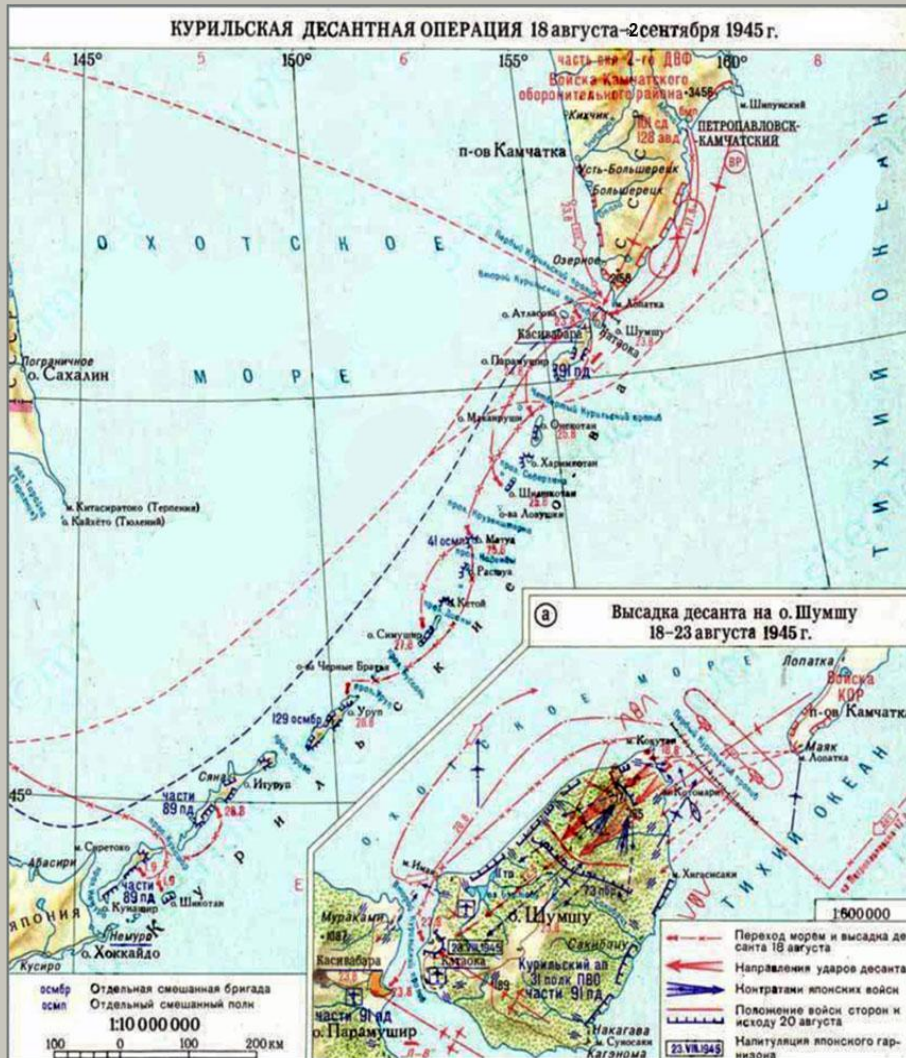
Камчатка была одним из трёх основных театров военных действий в Крымскую войну. Именно здесь была осуществлена попытка высадки англо-французского десанта и нейтрализация русского влияния на Тихом океане.

КАМЧАТКА В РУССКО-ЯПОНСКОЙ ВОЙНЕ




Население Камчатки упорно сопротивлялось японской армии, хотя не имело связи с основной армией. Оборона состояла в основном из ополченцев. Не смотря на это, захватить Камчатку японцам так и не удалось. Японским командованием отмечались высокий уровень военной подготовки местного населения и упорность оказываемого сопротивления.

КАМЧАТКА ВО ВТОРОЙ МИРОВОЙ ВОЙНЕ



Благодаря успехам Красной армии в боях на о. Хасан и р. Халхин-Гол, Дальний Восток и Камчатка не стали театром военных действий. После разгрома Германии, Камчатский полуостров стал плацдармом для Курильской операции, в ходе которых японские войска капитулировали, а Курильские острова были заняты СССР.

КАМЧАТКА ПОСЛЕ ВТОРОЙ МИРОВОЙ ВОЙНЫ



После окончания войны экономическая и культурная жизнь Камчатского полуострова успешно развивается.

В Петропавловске-Камчатском основывается несколько университетов. Начинается ускоренный процесс урбанизации и развития поселений. Регион остаётся стратегически важным пунктом дислокации вооруженных сил.

31 октября 1972 года

Петропавловск-Камчатский был награждён орденом Трудового Красного Знамени.

ПРИРОДА И КЛИМАТ КАМЧАТКИ



Вулканы – основная достопримечательность и визитная карточка Камчатки. Они изображены на гербах и флагах. С ними связано множество сувениров. Также они являются основой сейсмической обстановки в регионе. Всего их около трёхсот, действует из которых до 35. Вулканы камчатки внесены во Всемирное наследие ЮНЕСКО.

ВОДОЁМЫ КАМЧАТКИ



На Камчатке находится множество рек и озёр. Ледники и горы являются их источниками, что делает воды одними из чистейших в России. Эти водоёмы служат основой местной флоры и фауны, отличающейся своим богатством и красотой.

КЛИМАТ



Камчатка - полуостров, на погодные условия которого оказывают влияние огромные водные пространства. Холодные течения морей (Берингова и Охотского) существенно снижают среднегодовые значения температур воздушных масс. Особенно неблагоприятно это сказывается на теплом сезоне.

Отсутствие сильных морозов зимой и жары летом - это те погодные условия, которые характерны для южной части рассматриваемой территории. Полуостров Камчатка, климат которого в прибрежных районах имеет морской характер, отличается большим количеством дождливых и туманных дней.

ФЛОРА КАМЧАТКИ



Леса на полуострове занимают одну треть его площади. Здесь произрастает белая и каменная берёза, ольха и ель, курильская лиственница и ива, рябина и тополь, боярышник и черёмуха. Ягодные кустарники представлены жимолостью и брусникой, голубикой и шикшей. В болотистой местности встречается клюква.

ФАУНА КАМЧАТКИ



Природные зоны полуострова Камчатка облюбовали снежный баран и бурый медведь, дикий олень и лось. Встречается здесь сурок и заяц, ондатра и выдра, соболь и норка, лиса и песец, россомаха и белка, рысь и волк. В прибрежных территориях морей обитают сивуч и нерпа, а также лахтак. На Командорских островах можно встретить котика и калана. В многочисленных реках Камчатки постоянно обитают хариус и голец, а также микижа. На нерест сюда заходят лососевые породы рыб. В некоторых озерах можно встретить карася. В морях, окружающих полуостров, ловят камбалу и треску, минтая и сельдь.

ЗАПОВЕДНИКИ



Значительная часть территории Камчатского полуострова отведена под особо охраняемые территории. Среди них — 3 государственных заповедника, 5 природных парков, 8 заказников федерального значения и 23 — местного, 105 памятников природы, 2 санаторно-курортные зоны и некоторые другие виды охраняемых территорий.

ЭКОНОМИКА

Основу экономики Камчатского края, как в принципе и в остальных дальневосточных регионах страны, составляет ресурсодобывающая отрасль. Для Камчатского края главное значение имеет рыбная промышленность (ценные породы рыбы, камчатский краб и тд), добыча газа, угля, металлов (в том числе золото и платина). Развита также отрасль электроэнергетики, идет освоение геотермальных энергетических источников, являющихся не традиционными для страны. Кроме термальных источников, залежей руд и других недр региона, Камчатка известна своими мехами и пушным промыслом. Соболь, лисы, песец – меха этих животных, добытые на Камчатке, очень ценятся в России и за рубежом.



ТУРИЗМ




Камчатский край привлекает огромное количество туристов со всего мира, причиной чему является уникальная природа региона: действующие и спящие вулканы, гейзеры и холодные минеральные источники, экологически-чистые заповедники и заказники.

ПАМЯТНИКИ



В Петропавловске-Камчатском огромное количество самых разнообразных памятников. Настоящим украшением города является высокий шестиметровый памятник из бронзы, изображающий апостолов Петра и Павла. Ученые считают, что Витусу Берингу памятник был изготовлен в Санкт-Петербурге и является самым старым памятником, установленном на Камчатке. Самый забавный памятник – фигуры медведей с рыбой в зубах (ее постоянно отламывают).

Эти животные считаются чуть ли не хозяевами Камчатского края, поскольку здесь они безбидны и чувствуют себя совершенно свободно.



ГОРОДА КАМЧАТКИ



Крупнейшими городами Камчатки вместе с Петропавловском-Камчатским являются Елизово и Вилючинск. В Елизово расположен единственный на полуострове международный аэропорт и зоопарк. В окрестностях Елизово находятся 20 из 29 действующих вулканов. В городе можно приобрести оригинальные изделия из меха и кожи оленей, из кости моржей. Основные источники доходов для городского бюджета Елизово — это рыбное хозяйство, а также туризм. Вилючинск известен как город подводников. Еще в 30-х годах здесь была создана крупная база дизельных подводных лодок. Сегодня в Вилючинске также базируются атомные подводные лодки различных проектов.

ПЕТРОПАВЛОВСК-КАМЧАТСКИЙ



Крупнейший город Камчатского полуострова расположен на берегу тихоокеанской Авачинской бухты. Он был основан еще в 1740 году. Современный Петропавловск-Камчатский — это довольно большой и благополучный город со 180-тысячным населением. Петропавловск-Камчатский — один из немногих городов в России, который сохранил свою первоначальную (историческую) специализацию. Основная отрасль здешней экономики — это по-прежнему вылов и переработка рыбы. Улов перерабатывается на заводах «Акрос», «Океанрыбфлот» и нескольких менее крупных предприятиях.

ПРАВОСЛАВНЫЕ ХРАМЫ ПЕТРОПАВЛОВСКА-КАМЧАТСКОГО



Город является центром христианского мира в регионе. Православные традиции здесь появились с первыми русскими поселениями. Множество великолепных храмов символизирует величие города и защите его святыми, в честь которых он назван.

СПАСИБО ЗА ВНИМАНИЕ

