

Мировой океан и его части





Работа над ошибками

Крайняя восточная точка России носит имя этого землепроходца:.....

Назовите имя командора Российского флота в честь которого названо море и пролив у берегов России.....





Работа над ошибками

Как назывались суда первой Русской кругосветной экспедиции?

За какие три моря «ходил» Афанасий Никитин?




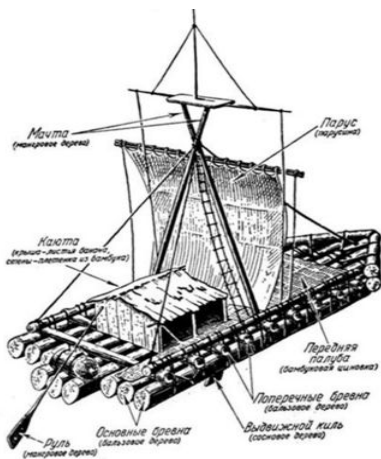
10. Установите соответствия между именами российских путешественников и историческими событиями

ИМЯ ПУТЕШЕСТВЕННИКА

СОБЫТИЕ

1. Фаддей Беллинсгаузен
2. Юрий Лисянский
3. Витус Беринг
4. Михаил Лазарев
5. Иван Крузенштерн
6. Семён Дежнёв

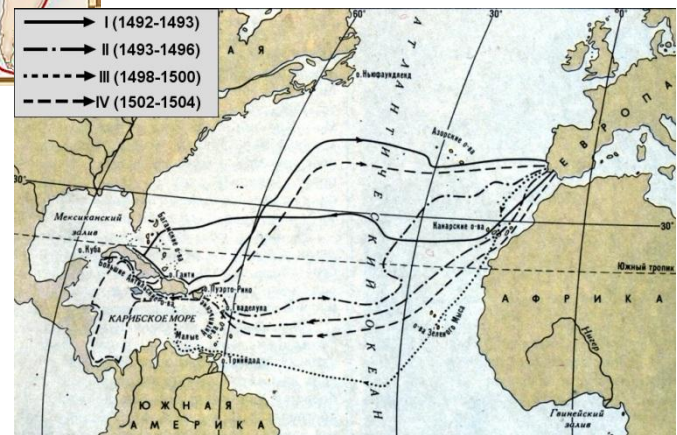
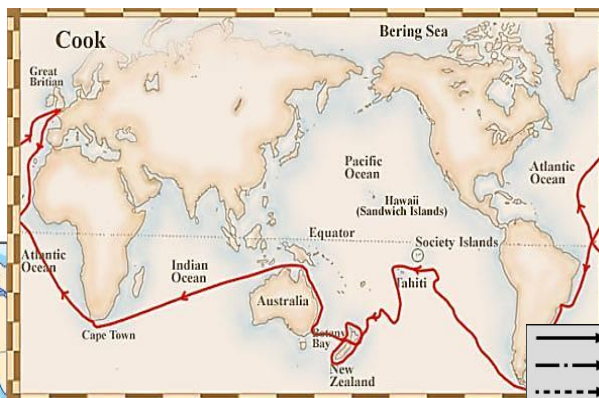
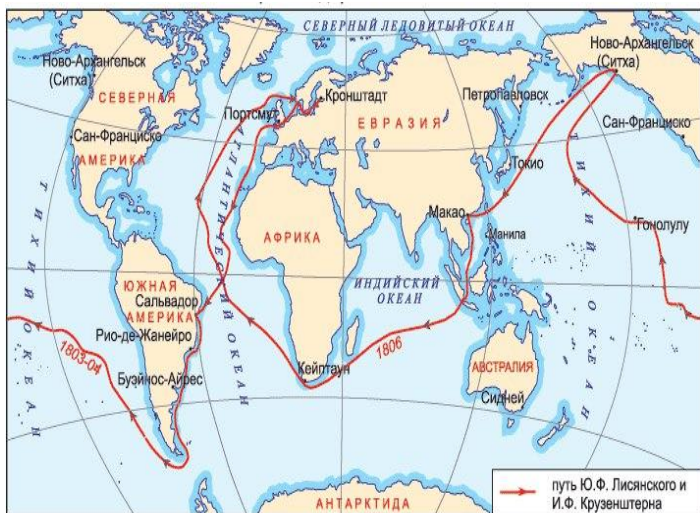

- а. Русское кругосветное плавание
- б. открытие Антарктиды
- в. открытие пролива между Азией и Америкой
- г. исследование побережья Камчатки, Аляски



а - Кон-Тики
 А - Х. Колумб

б- Санта-Мария
 Б- Тур Хейердал

в- Финикийский корабль
 В- финикийцы



Мировой океан и его части





Цель

Формирование представлений о
Мировом океане и его составных
частях.





Проблемный вопрос

Имеет ли границы Мировой океан?





Вспомните

Что такое гидросфера?

Какие части гидросферы вы знаете?

Что является основной частью гидросферы?



Космонавты часто сравнивают нашу планету с шаром из голубого мрамора. Такой величественный цвет нашей Земле придает вода, которая покрывает большую часть планеты. Хотя сама вода не обладает цветом, она отражает солнечные лучи больше всего в голубом участке спектра.



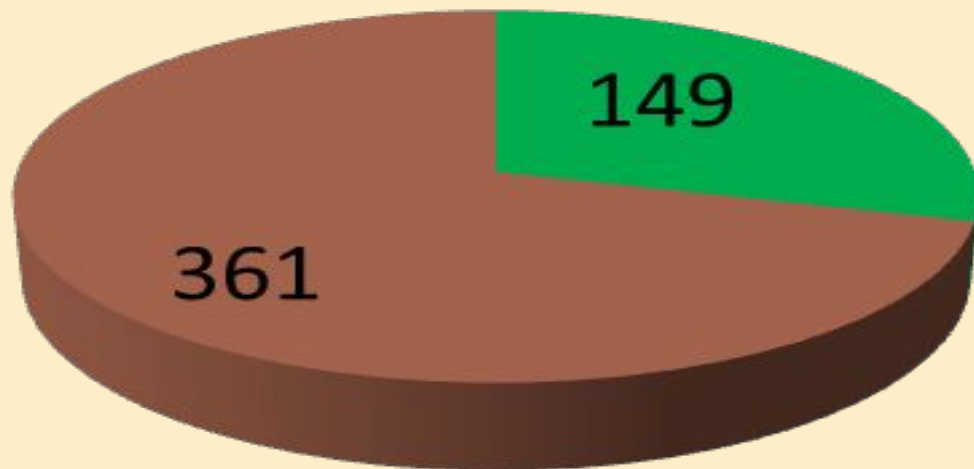


**Вода покрывает более 71%
поверхности Земли.**

ПЛОЩАДЬ ЗЕМЛИ 510 МЛН. КМ2

■ площадь
суши

■ площадь
Мирового
океана



Площадь России 17 млн км 2



Движение воды в океане.

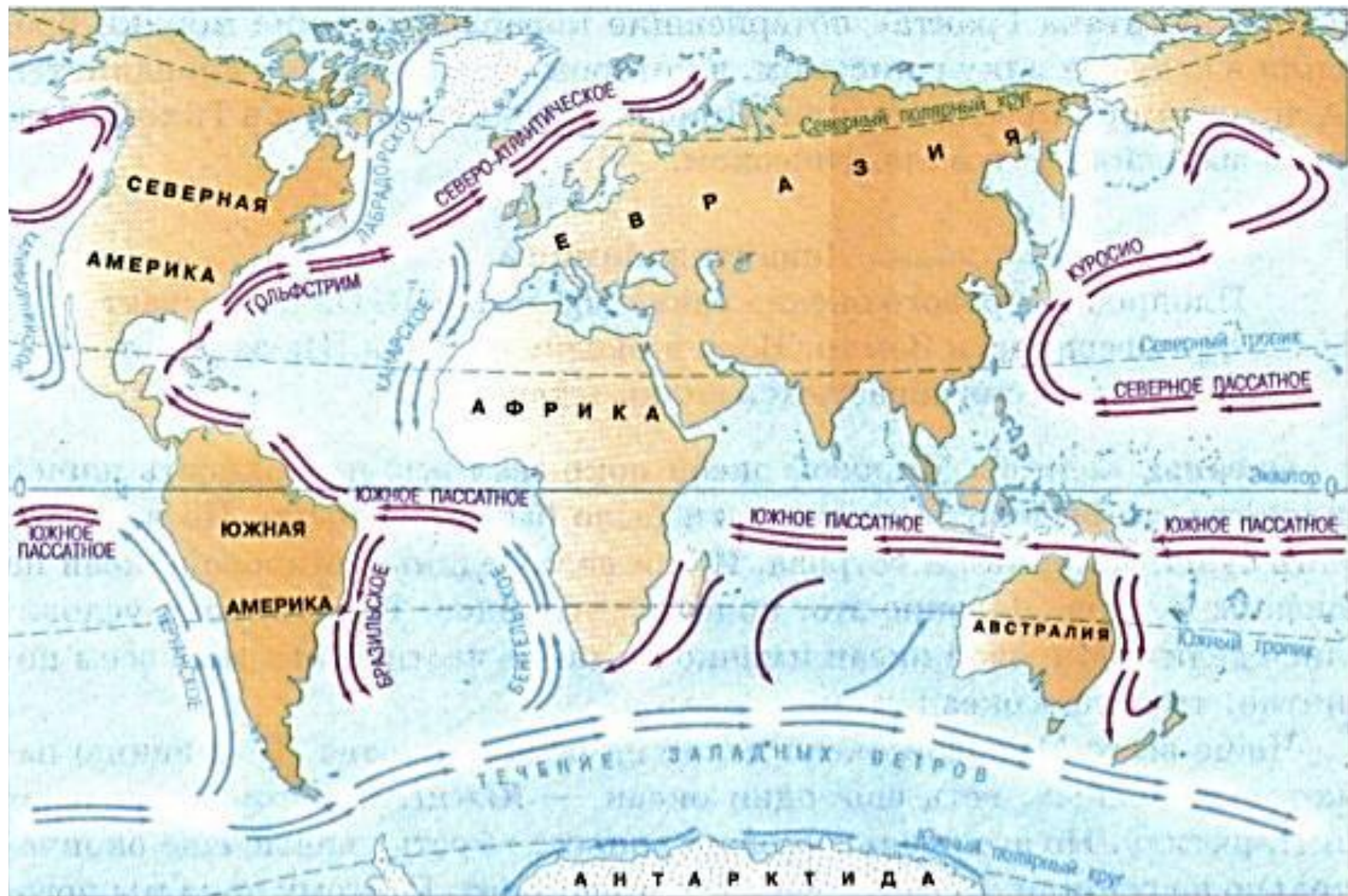
- Почему вода постоянно движется?

ветер

ВОЛНЫ

течение





== Холодные течения

== Тёплые течения

Прочтите стр.100 и ответьте на вопросы в тетради :

- Самый большой океан на Земле
- Самый узкий океан на Земле
- Самый глубокий океан
- Почти целиком лежит в южном полушарии
- Самый суровый океан
- Самый маленький океан



Море, залив, пролив (стр. 101)

- Часть океана, отделенная от него островами и полуостровами, отличающаяся от остальной части океана температурой и соленостью

• Море

Обитатели
Красного
моря

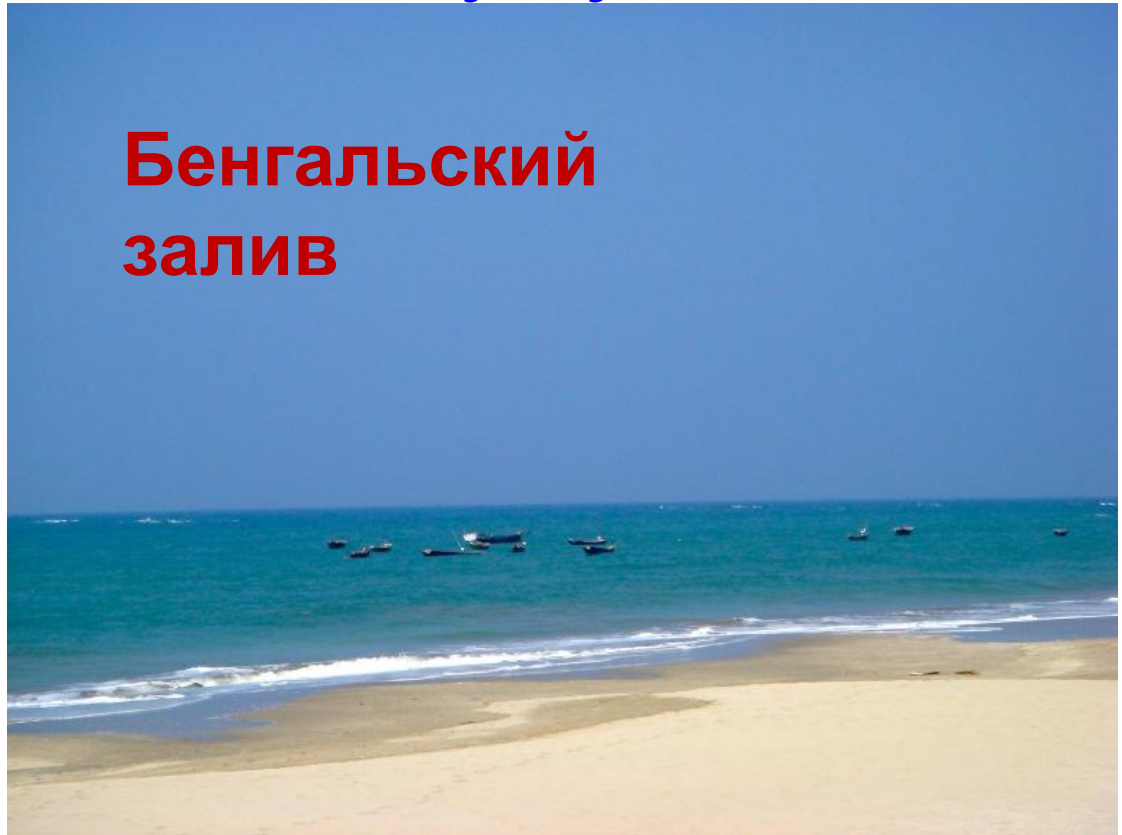


Море, залив, пролив (стр. 101)

- Часть водного пространства, глубоко вдающаяся в сушу

Залив

Бенгальский залив



Море, залив, пролив (стр. 101)

Узкое водное пространство,
ограниченное с двух сторон
сушей

Пролив



Магелланов пролив

**Используя рис 56., заполните
таблицу**

Части океана	Названия
Проливы	
Заливы	
Моря	
Полуострова	

Используя физическую карту полушарий (стр. 8-9), обозначить на контурной карте (стр. 4-5) теплые и холодные течения

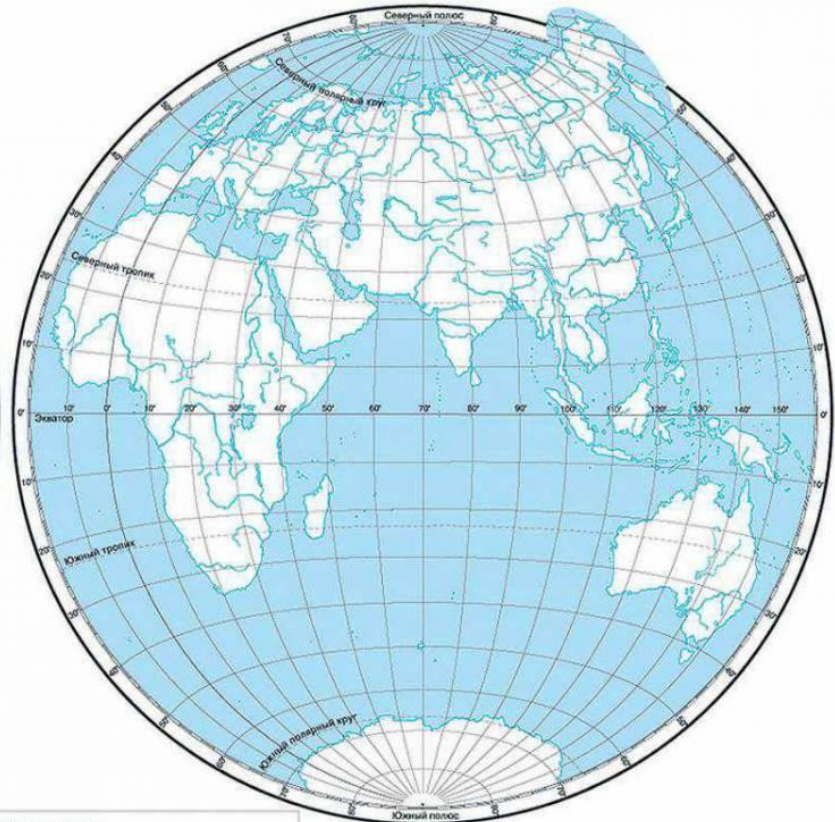
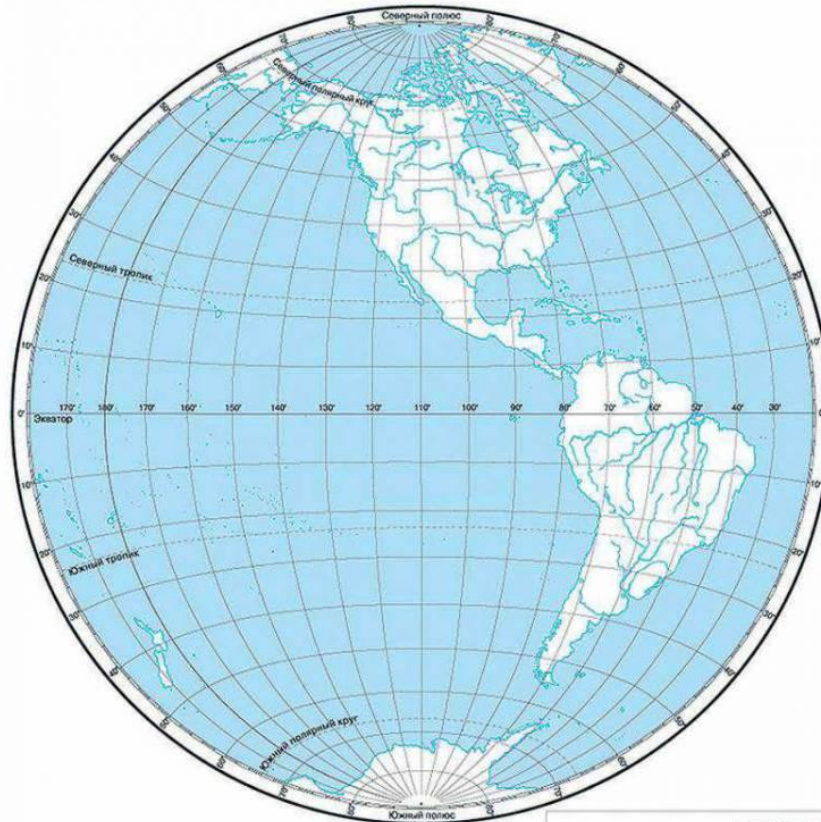
Масштаб 1:30 000 000

ФИЗИЧЕСКАЯ КАРТА ПОЛУШАРИЙ
(контурная карта)

Для общеобразовательных учреждений

ЗАПАДНОЕ ПОЛУШАРИЕ

ВОСТОЧНОЕ ПОЛУШАРИЕ



УСЛОВНЫЕ ОБОЗНАЧЕНИЯ