

# Мировой океан и его части



Презентация к уроку.

Выполнила – учитель географии МБОУ СОШ  
№52,

г. Архангельска,  
Зайкова Марина Сергеевна.

Мировой океан - основная часть гидросферы, занимает  $\frac{3}{4}$  поверхности земли или **98%**.



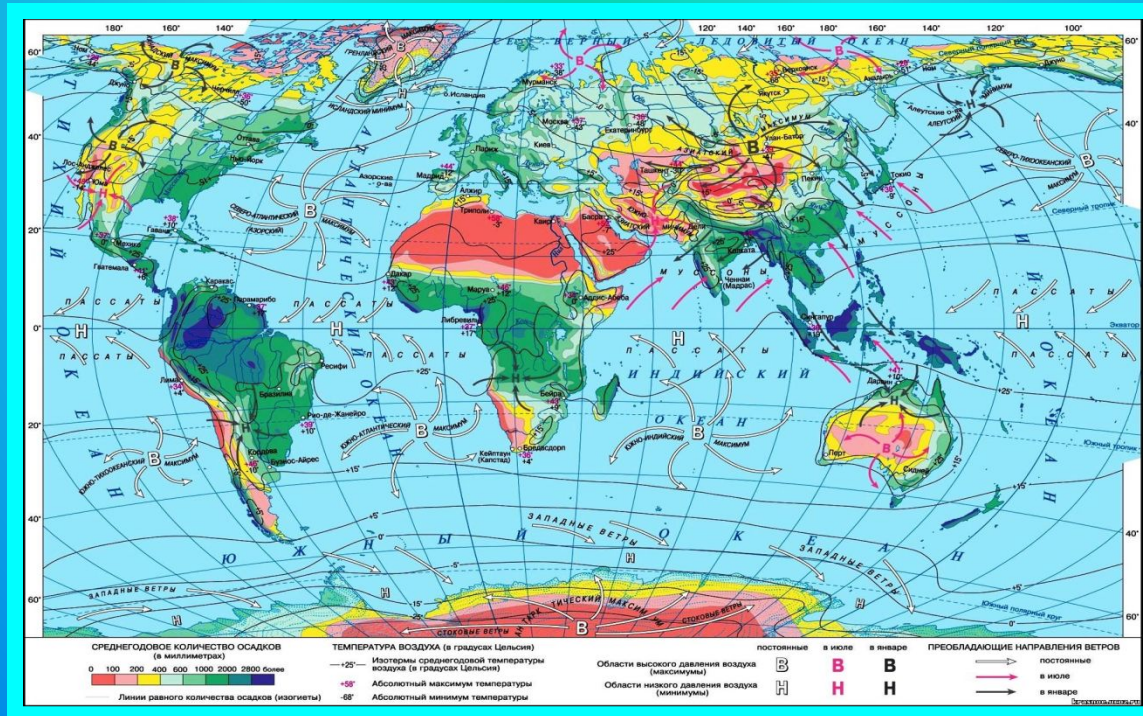
# Океаны:

Тихий океан **S=178,68** млн. км<sup>2</sup>

Индийский океан **S=90,17** млн. км<sup>2</sup>

Северный Ледовитый океан **S=14,75** млн. км<sup>2</sup>

Атлантический океан **S=91,56** млн. км<sup>2</sup>





# Пролив – узкое водное пространство, которое соединяет каналы.

Например:

Пролив Дрнейка

Берингов пролив

Гибралтарский пролив

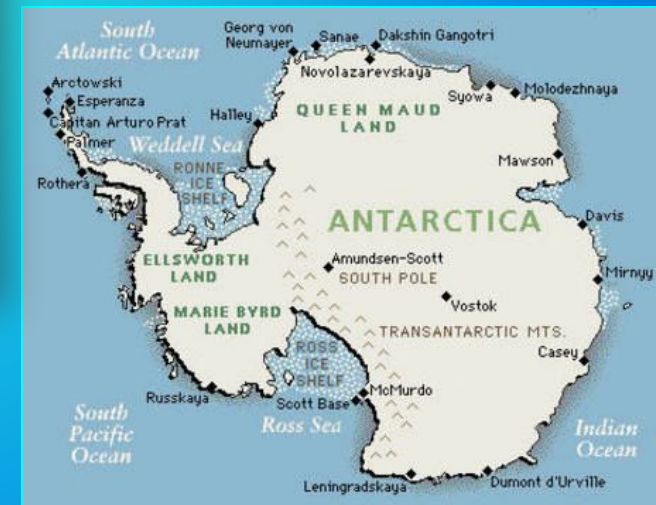
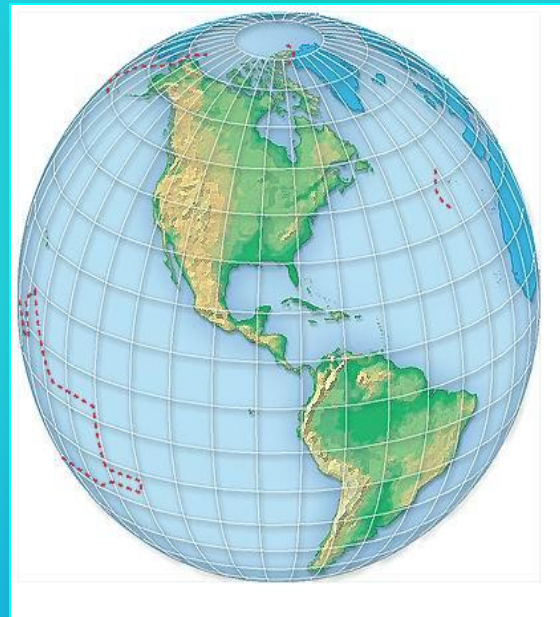
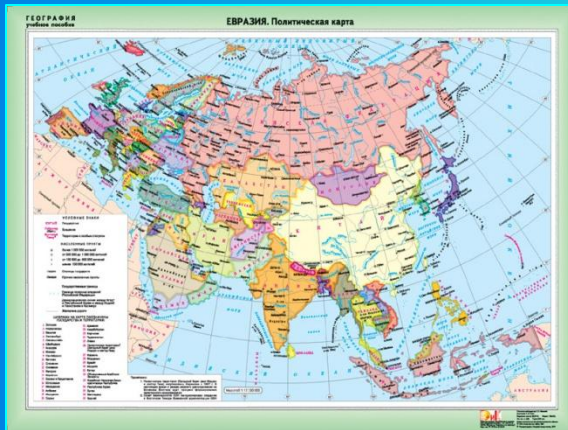
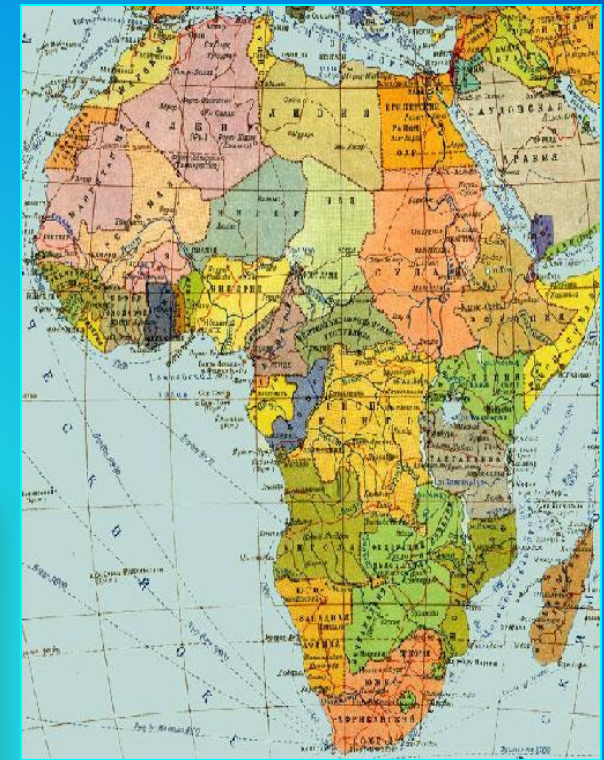


## План описания пролива:

- 1. Название пролива.**
- 2. Показать его.**
- 3. Какими океанами соединяется, и в каких его частях?**
- 4. Между какими материками проходит.**



Материки и острова - это участки земной поверхности, омываются со всех сторон водой, но различающиеся по своим размерам.



# Острова по происхождению



## Материковые

Мадагаскар



## Коралловые

Курильские



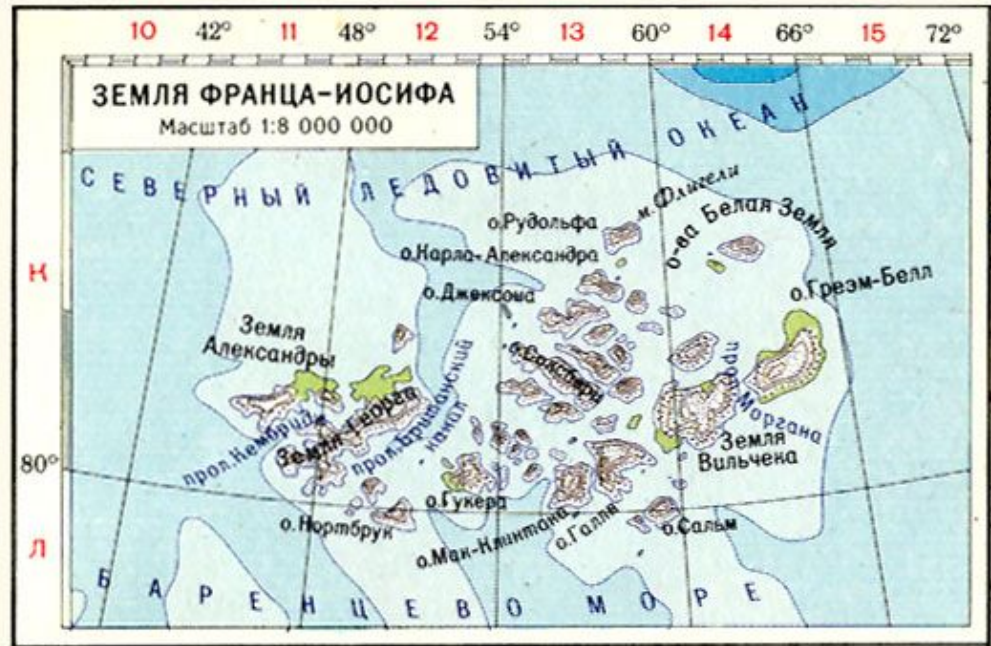
## Вулканические

Большой  
Барьерный риф



Архипелаг - это группа островов,  
находящихся близко друг к другу.

Например:  
Земля Франса  
Иосифа,  
Малайский  
архипелаг.





# Полуостров - часть материков и островов, вдающихся в океан.

Например:  
Полуостров  
Индостан,  
Аравийский  
полуостров,  
Скандинавский  
полуостров



Моря - часть океана, отличающаяся от него своими свойствами воды, течением, живущим в нём организмами.



# Моря

```
graph TD; A[Моря] --> B[Внутренние]; A --> C[Окраинные]; B --> D[Средиземное море]; C --> E[Охотское море]
```

Внутренние

Средиземное  
море

Окраинные

Охотское море



# Заполните таблицу:

<b>Признаки</b>	<b>моря</b>	<b>Внутренние Окраинные моря</b>
<b>Далеко вдаётся в материк</b>		
<b>Расположены на материке</b>		
<b>Соединены с океанами, узкими проливами</b>		
<b>От океана отделяются полуостровами или цепочкой островов</b>		

# Части Мирового океана

```
graph TD; A[Части Мирового океана] --> B[проливы]; A --> C[полуострова]; A --> D[архипелаги]; A --> E[моря]; A --> F[океаны]; A --> G[заливов]; A --> H[острова]; A --> I[материки]
```

проливы

полуострова

архипелаги

моря

океаны

заливов

острова

материки

# Игра «Знаешь ли ты?»

Каких камней в море не бывает? (Сухих)

Что является смертью для морских животных?

(пресная вода)

Какой морской великан питается «лилипутами водорослями»?

Каких вы знаете бе(синий кит, планктон)ов на морских судах?

У кого рот на брюхе?

Какой по(моллюски, губки, черви)вою величину?

У кого оба глаза на боку?(у акулы)

Чему равна морская миля?

(Ямал)

Сколько полосок на морской те(у камбалы)

(1800 метров)

(две)



*Свободный человек!*

*недаром ты влюблён*

*В могучий океан;*

*души твоей безбрежной*

*Он зеркало;*

*как ты, в движенье он...*

*Шарль Бэдлер*