

Мировой океан и его части.

Автор: Булыгина Л.Н.
учитель географии
сш №94 г.Тольятти

Цели и задачи:

1. сформировать общее представление о водах мирового океана и его составных частях.
2. развивать умение работать с картами.

Аннотация

Данная презентация позволит сформировать систему знаний о Мировом океане и его частях, а также картографические представления о размещении объектов гидросферы на карте.

План урока

1. Мировой океан.
2. Части Мирового океана.
3. Практическая работа.

Мировой океан

```
graph TD; A[Мировой океан] --> B[Тихий океан]; A --> C[Атлантический океан]; A --> D[Индийский океан]; A --> E[Северный Ледовитый океан];
```

Тихий океан

Атлантический
океан

Индийский
океан

Северный
Ледовитый
океан

Какие материки омывает океан?



Северный
Ледовитый

Тихий
Индийский
Атлантический





Площадь океана 180 млн. км²



Какие материки омывает океан?



Северный
Ледовитый
Тихий
Индийский
Атлантический



Площадь океана 91,6 млн. км²



Какие материки омывает океан?



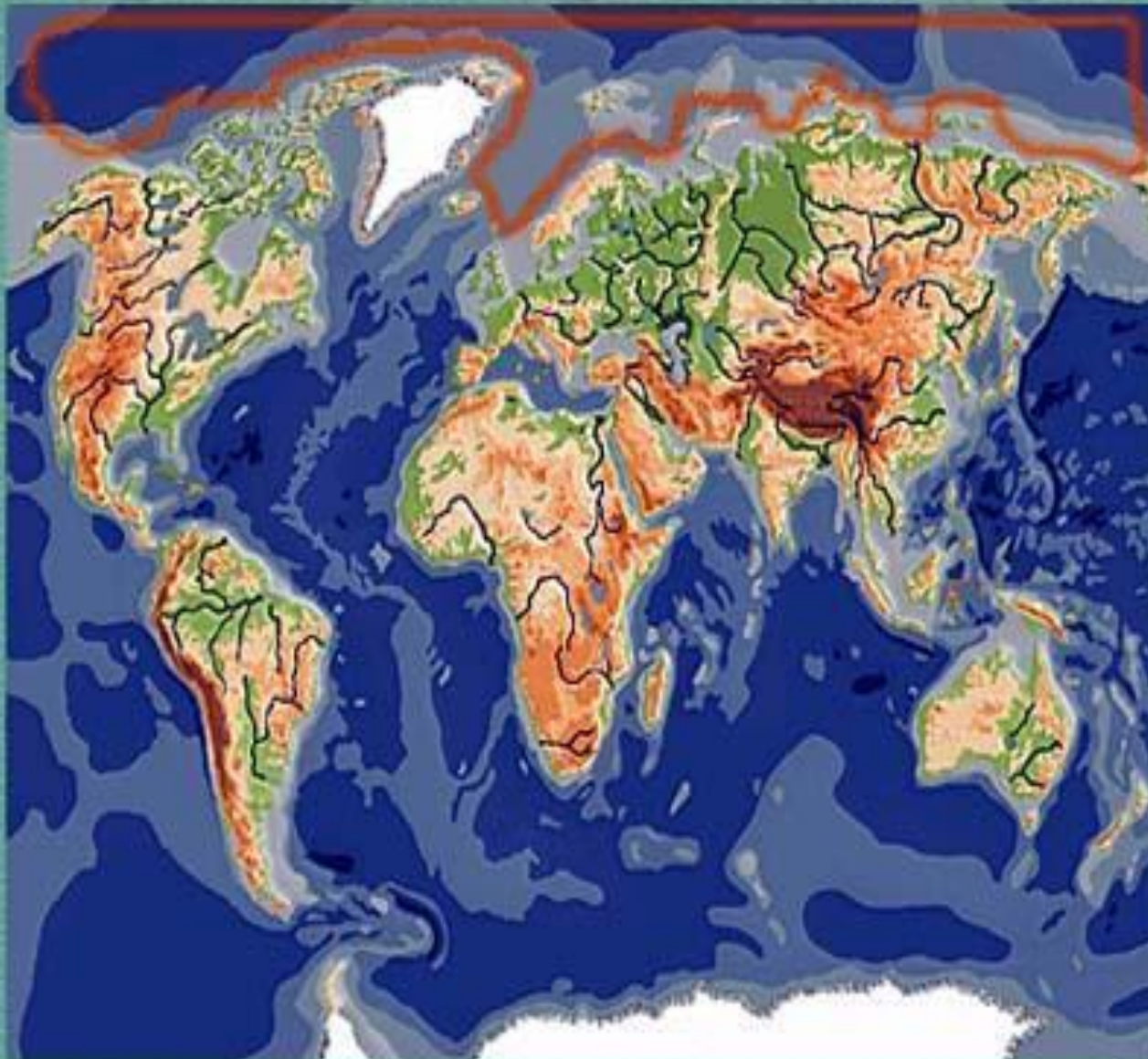
Северный
Ледовитый
Тихий
Индийский
Атлантический



Площадь океана 76,17 млн.км²



Какие материки омывает океан?



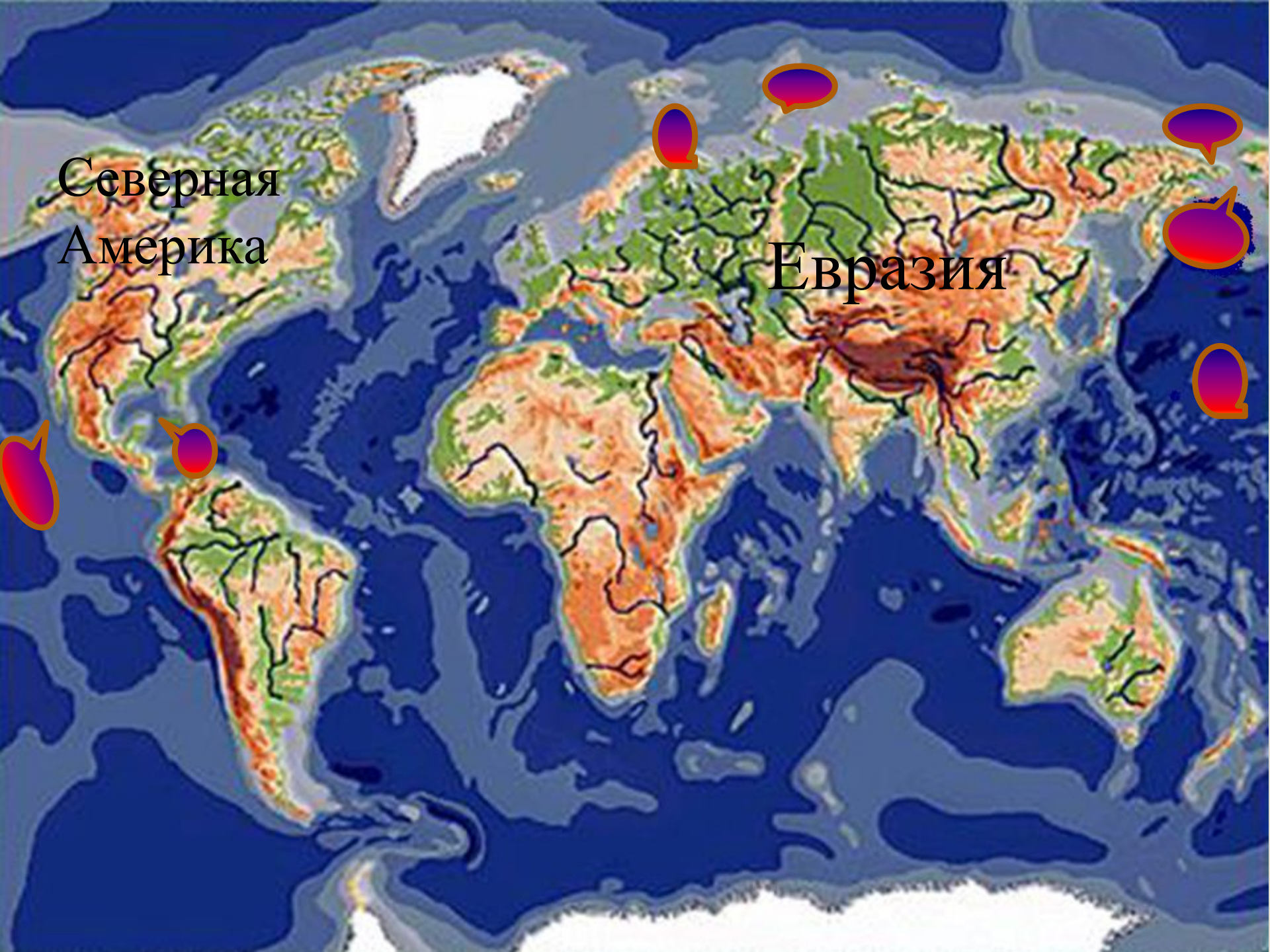
Северный
Ледовитый
Тихий
Индийский
Атлантический





Площадь океана 14,75 млн. км²





Северная
Америка

Евразия

Мировой океан и его части

заливы

проливы

моря

океаны

материки


острова

полуострова

архипелаги

Залив—это часть океана, вдающаяся в сушу, но свободно сообщаящаяся с океаном



A satellite photograph showing a narrow body of water, a strait, between two large landmasses. The water is dark blue, and the land is a mix of green and brown. The strait is the central focus of the image.

Пролив - узкое водное
пространство,
ограниченное с двух сторон
берегами материков или
островов



Полуострова -это часть
материка и островов,
вдающихся в океан

Г. Петропавловск-Камчатский



Гавайские острова



Море-это часть океана, отличающаяся от него своими свойствами, течениями, живущими в нем организмами



внутренние



окраинные

Средиземное море



A satellite-style image of the Bering Sea, showing the dark blue water, the surrounding landmasses of North America and Eurasia, and the Aleutian Islands. The text "Берингово море" is overlaid in the center.

Берингово море

Вопросы

1. Назвать состав Мирового океана.
2. Назвать части Мирового океана.
3. Что такое море? Виды морей.
4. Что такое остров, архипелаг?
5. Что такое залив, пролив?

Практическая работа

1. Положение по отношению к океану.
2. Вид моря.
3. Протяженность моря.
4. Глубина моря.
5. Режим моря.
6. Значение моря в жизни человека.

http://dic.academic.ru/dic.nsf/enc_colier/1030/%D0%A2%D0%98%D0%A5%D0%98%D0%99 Тихий океан

<http://lifewatch.ru/wp-content/uploads/2012/05/cuba-3.jpg> Атлантический океан

<http://murzim.ru/2010/10/22/page/12/> Индийский океан

<http://www.oceanology.ru/wp-content/uploads/2011/12/arctic-ocean-big.jpg> Северный Ледовитый океан

<http://www.semiotic.ru/la/i/maps/orbit03.jpg> Финский залив

http://us.www.botinok.co.il/sites/default/files/images/1a47ef070c2ba298cc92d34566e7e326_800px-BeringSt-close-VE.jpg Берингов пролив

<http://fcp.igras.ru/files/f.2008.10.15.22.59.43..2.jpg> п-ов Камчатка

<http://www.downloadswallpapers.com/wallpapers/2012/setembro/imagens-das-ilhas-de-hawaii--tiradas-pelo-satelite-wallpaper-26474.jpg> Гавайские острова

<http://www.gigantesdelmediterraneo.es/assets/images/imgsatelite.png> Средиземное море

<http://fauna-dv.ru/images/beringsea2.jpg> Берингово море