



Мировой океан: его части

*«...Громадный, страшный,
всемогущий!*


...От века и донныне сущий...»

В.Я.Брюсов

Учителя географии МОУ СОШ №7
г.Сафонова Смоленской области
Матвеевой Натальи Михайловны

Цель:

- вспомнить, что такое гидросфера.
- дать понятие Мировой океан и его части, суша в океане:
 - океаны, моря, заливы, проливы.
 - материки, острова,
 - архипелаги, полуострова
- Закрепить умения учащихся работать с картами атласа.





Океаны

Моря

Заливы

Проливы
ы

ОКЕАНЫ ЗЕМЛИ-

*ЭТО ОГРОМНЫЕ ВОДНЫЕ ПРОСТРАНСТВА,
РАЗДЕЛЁННЫЕ СУШЕЙ*

Тихий океан-

**самый
большой по
площади**

178 62 млн км²



Атлантический

океан –


**самый длинный с
севера на юг**

91,56 млн. км²



**Индийский
океан –
самый тёплый
океан**

76,17 млн. км²



**Северный
Ледовитый
океан -
самый холодный**

14,75 млн. км²



Почему же океаны Земли называют Мировым океаном?



Так как все океаны соединяются и не имеют чётких границ между


океана,
обособленная от
него
и отличающаяся
свойствами воды,
течениями,
живущими
Внутренние
моря -
глубоко вдаются в
сушу и
соединяются с
океаном





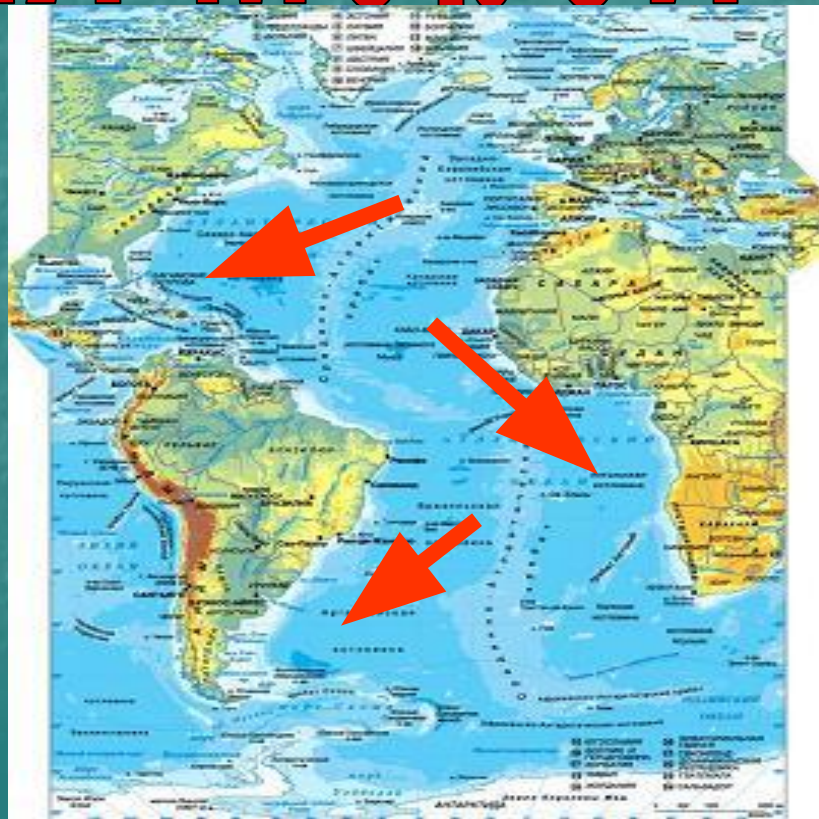
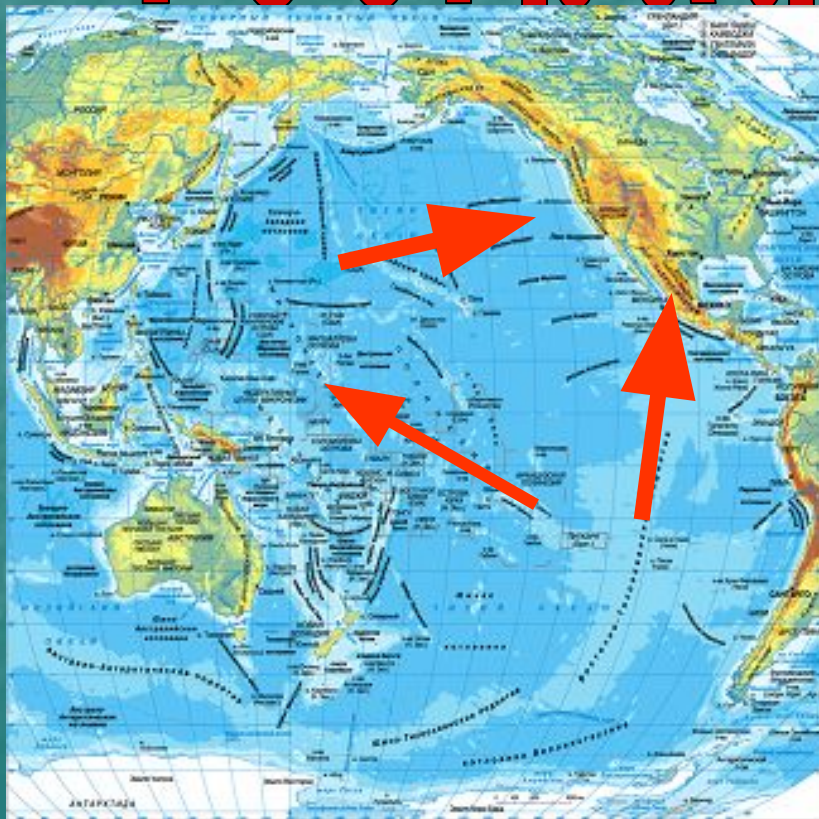
Окраинные
моря –

расположены
на окраине
материков
и слабо
обособленны



География морей

Тихоокеанское Атлантическое





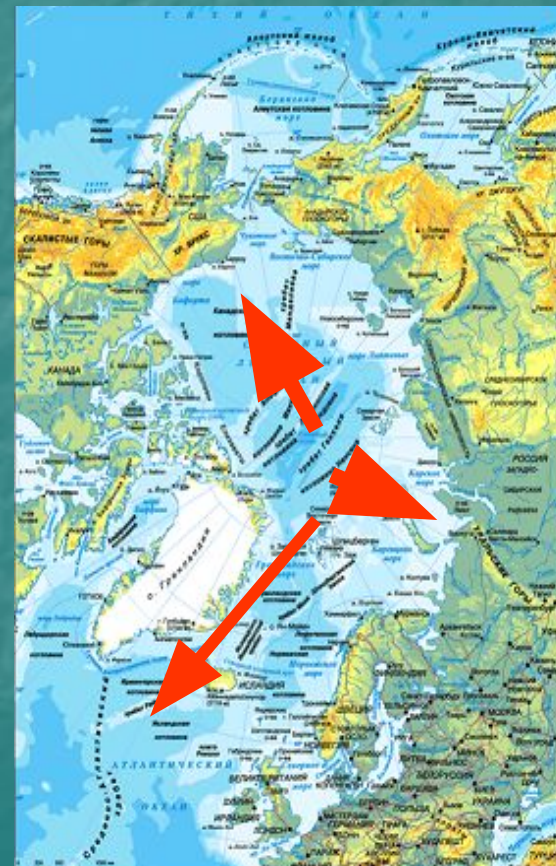
**- Взгляните на океан,
разве это не живое
существо?...**

капитан Немо

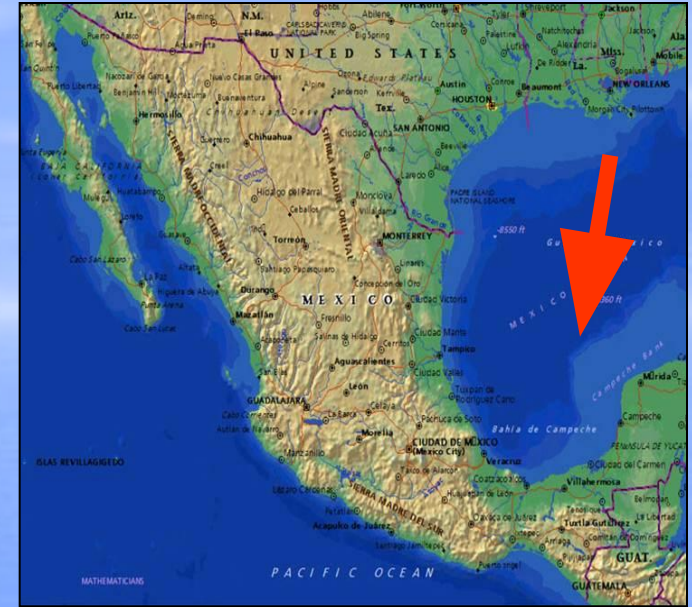
Индийско го океана



Северного Ледовитого океана

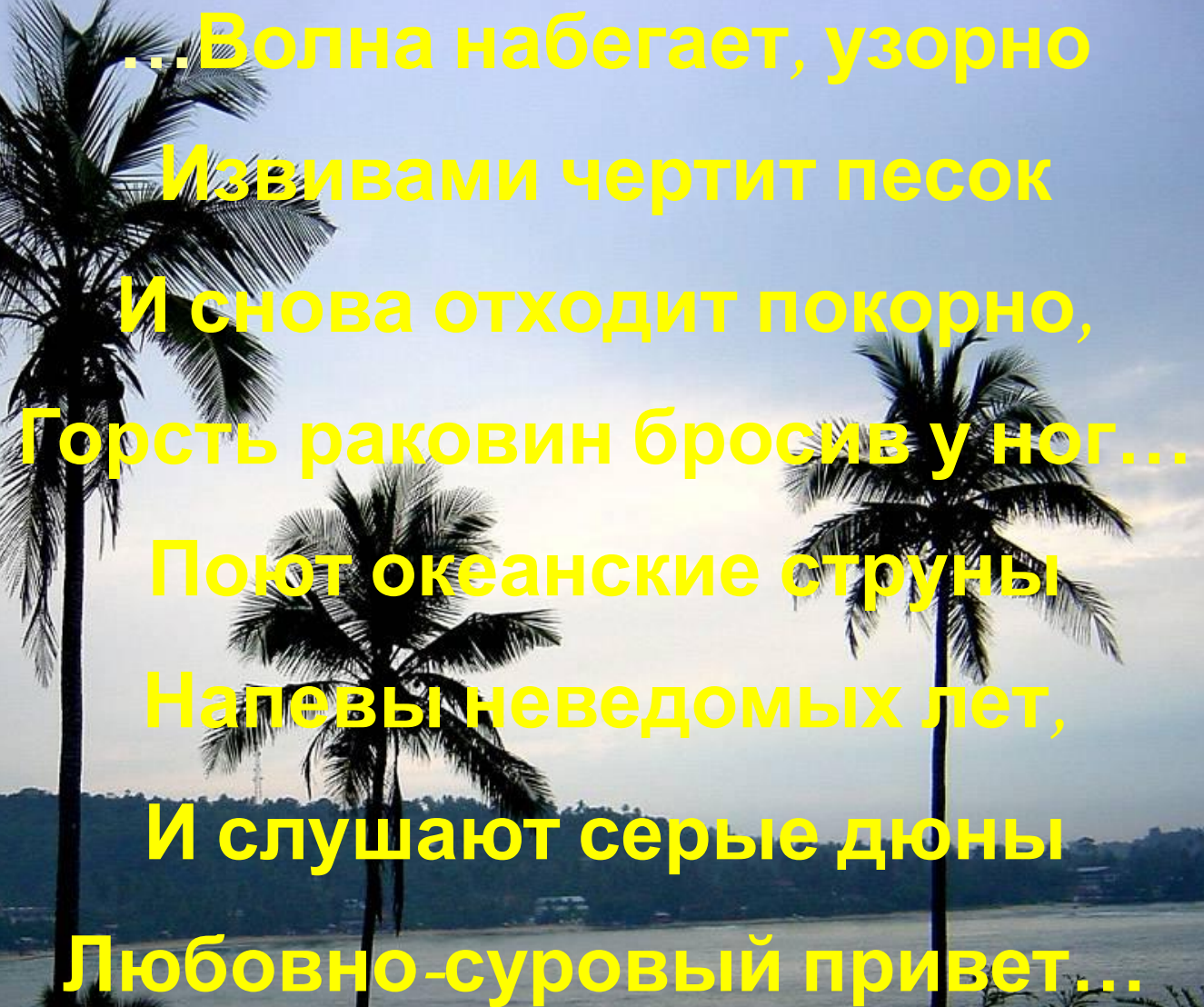


Залив – часть океана, глубоко вдающаяся в сушу



водное
пространство,
соединяющее
водоёмы
и ограниченное



A tropical beach scene at dusk. The sky is a mix of blue and orange, with the sun low on the horizon. Several palm trees are silhouetted against the sky. In the foreground, the dark silhouettes of palm trees and other vegetation are visible. In the background, the ocean stretches to the horizon, with a small building and a hillside visible on the left side.

...Волна набегаёт, узорно
Извивами чертит песок
И снова отходит покорно,
Горсть раковин бросив у ног...
Поют океанские струны
Напевы неведомых лет,
И слушают серые дюны
Любовно-суровый привет...

В.Я.Брюсов

**материк
и**



**полуостр
ова**

Суша в океане



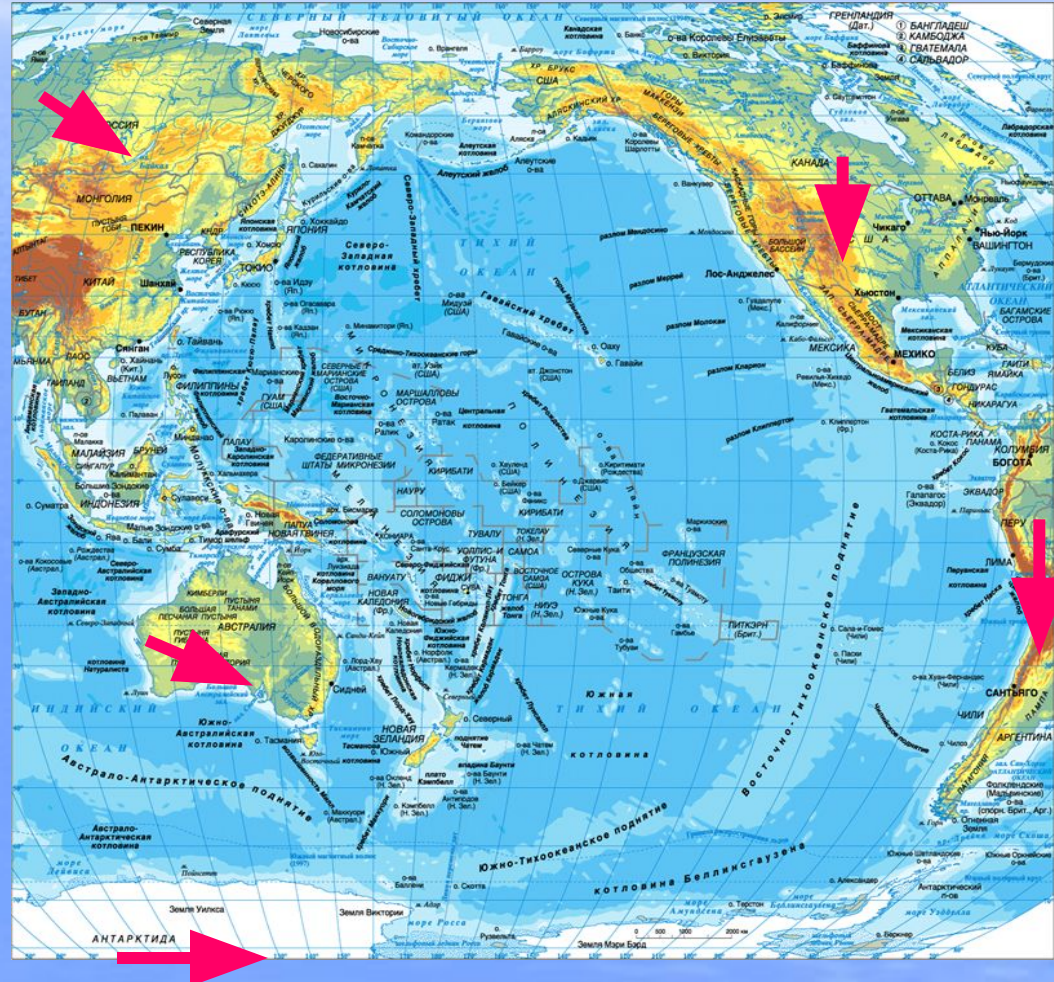
**остров
а**



**архипела
ги**

материкИ —

большие
участки суши,
окружѐнные
водой



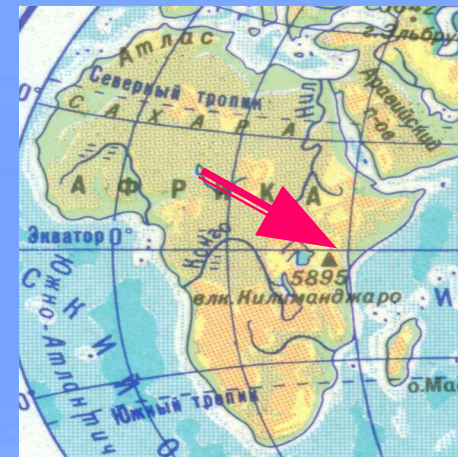
Различия материков

самый большой – Евразия

самый маленький – Австралия



самый жаркий – Африка



самый холодный – Антарктида



самый влажный –
Южная Америка



Остров – суша со всех сторон окружённая водой

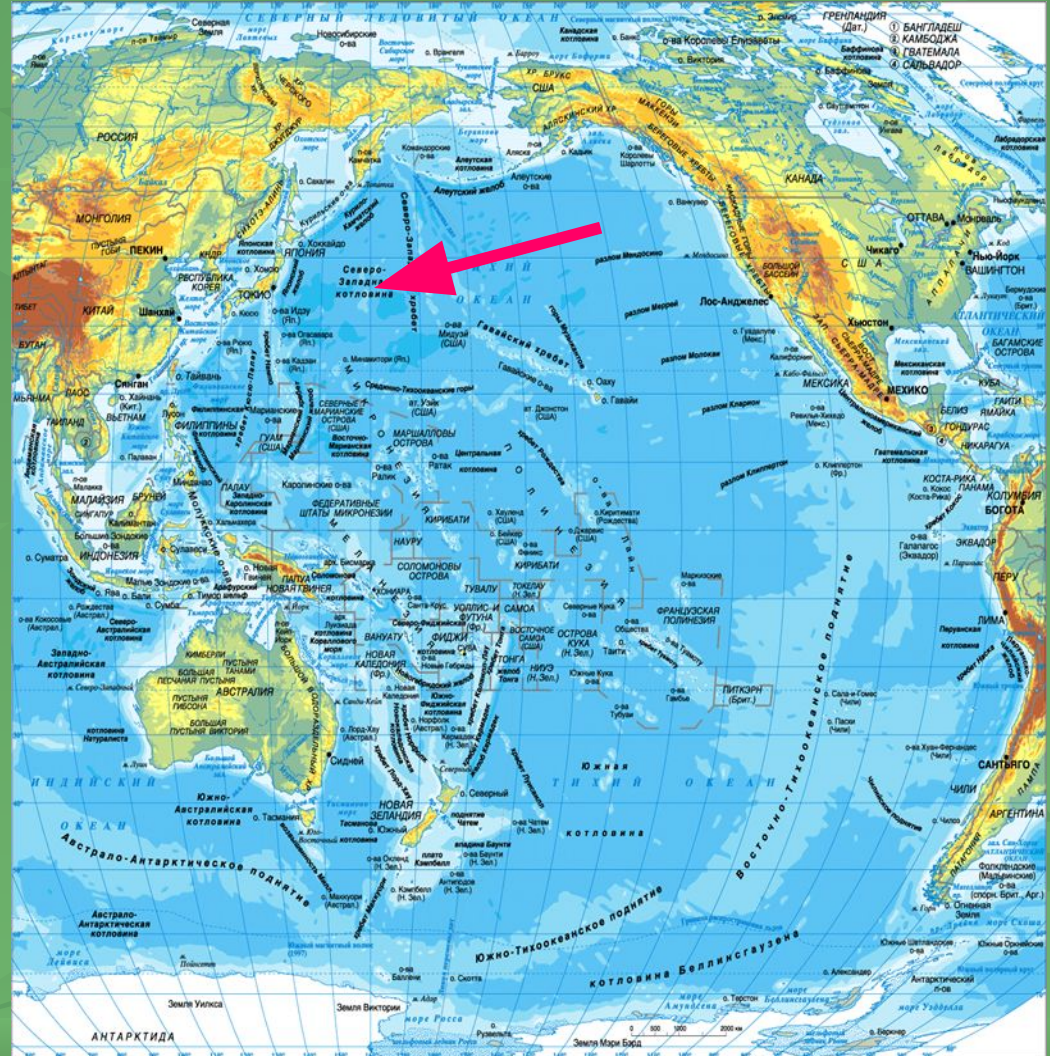


Чем же остров отличается от материка?

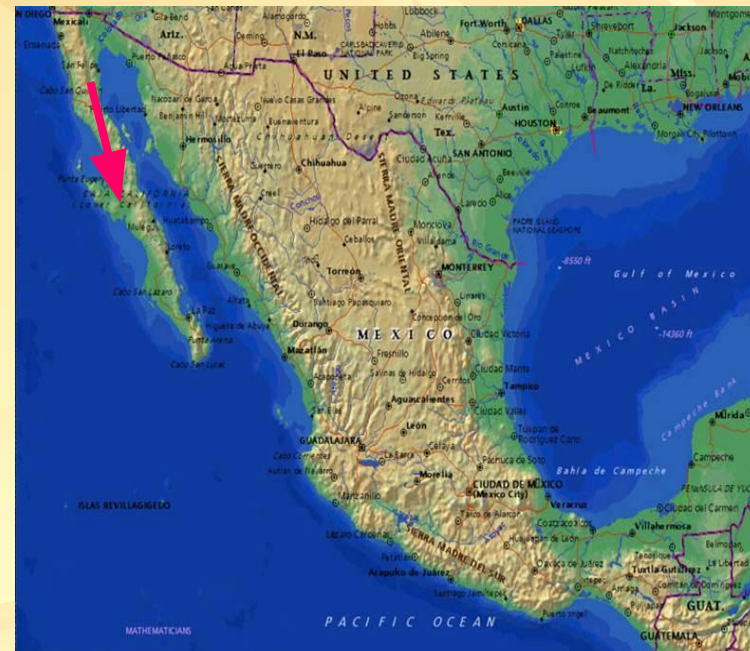
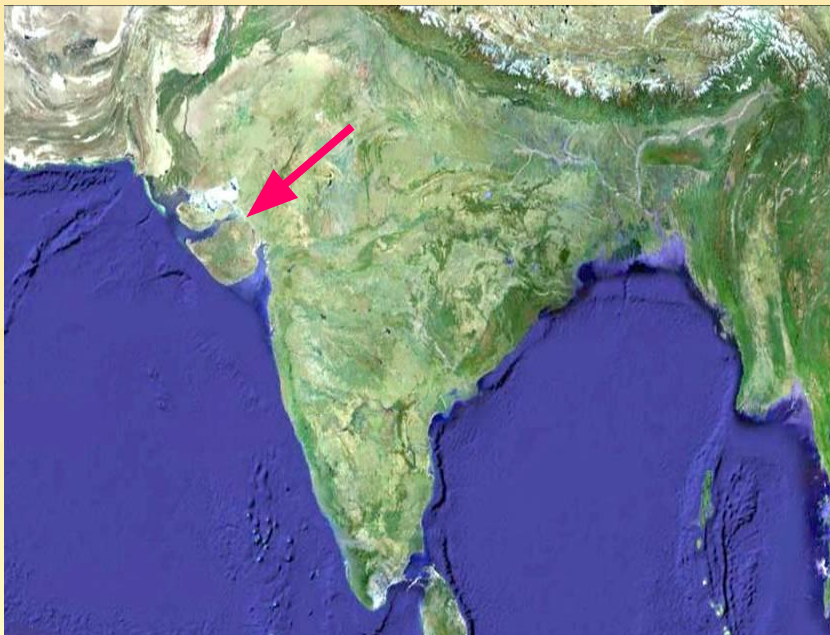


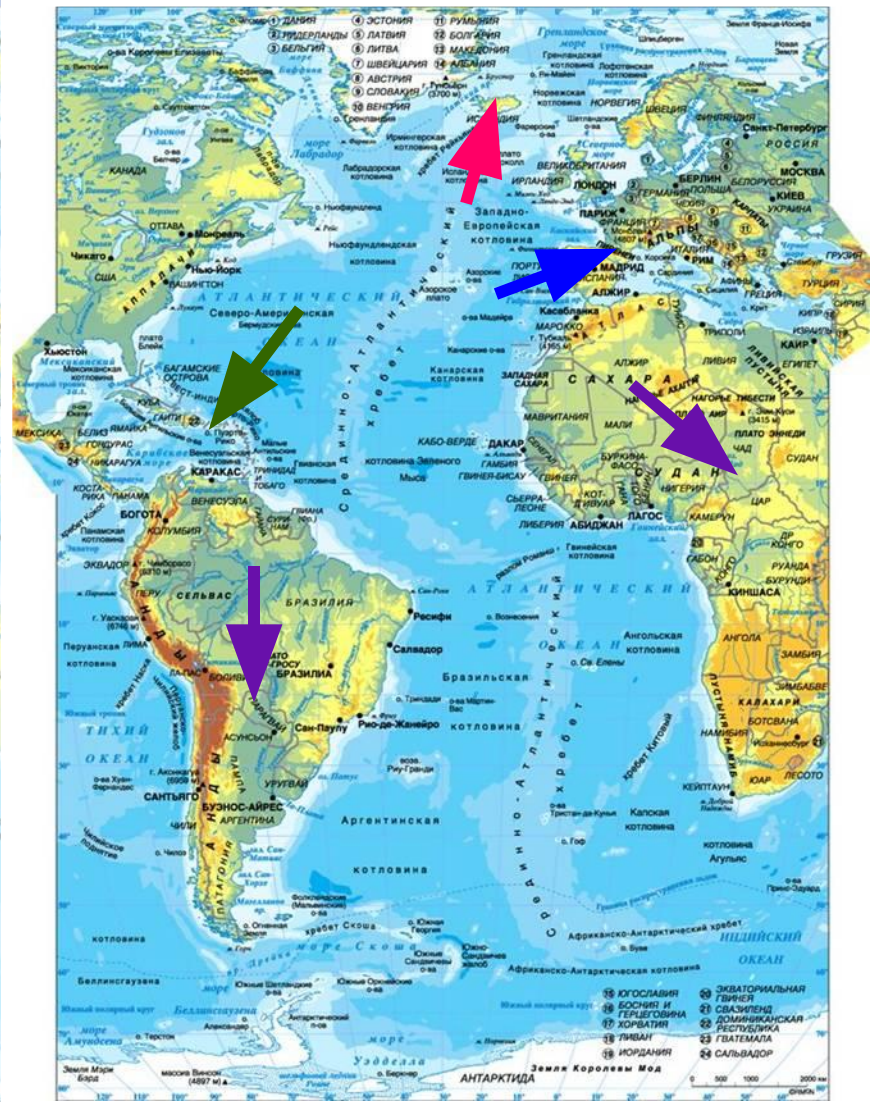
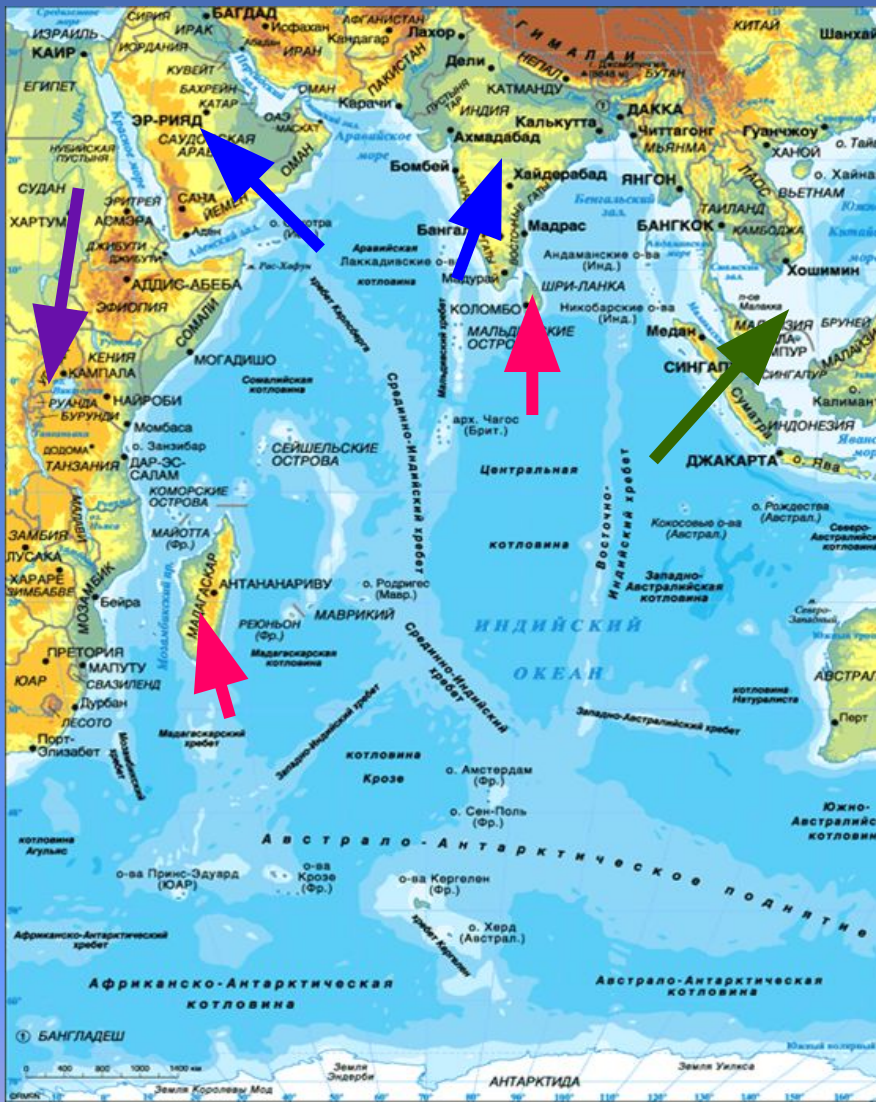
размерами

Группа близкорасположенных островов — архипелаг



Суша с трёх сторон омываемая водой,
соединённая с материком и глубоко
вдающаяся в океан или море –
полуостров





материк

острова

архипелаги

полуостров

а

панести на контурную

карту:

Океаны: Тихий, Атлантический,
Индийский, Северный Ледовитый

Материки: Евразия, Африка, Северная
Америка, Южная Америка, Антарктида,
Австралия

Моря: Средиземное, Охотское, Карибское

Заливы: Мексиканский, Бенгальский,
Гвинейский

Проливы: Гибралтарский, Берингов,
Магелланов

Острова: Мадагаскар, Гренландия,
Сахалин

Полуострова: Индостан, Аравийский,
Камчатка

СПИСОК ИСТОЧНИКОВ

- Личные разработки учителя
- Географические карты
- Г.Н.,Элькин. Физическая география/
Элькин Г.Н. – СПб.: Паритет, 2003, с.
203

