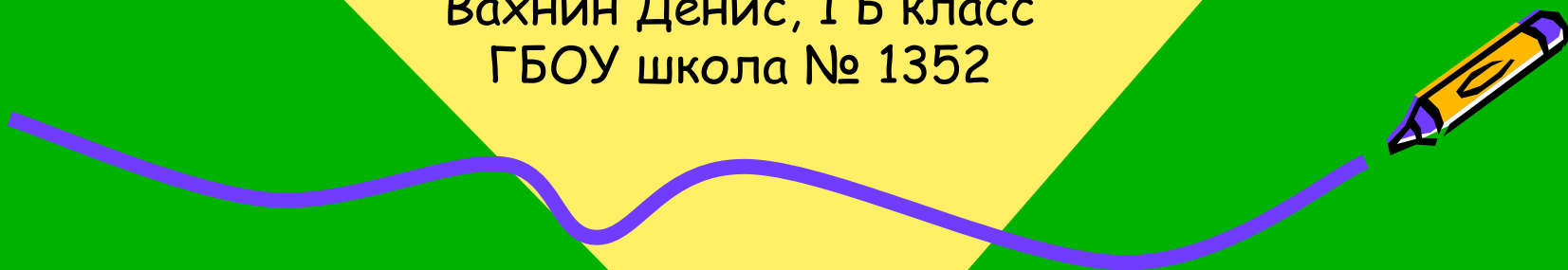




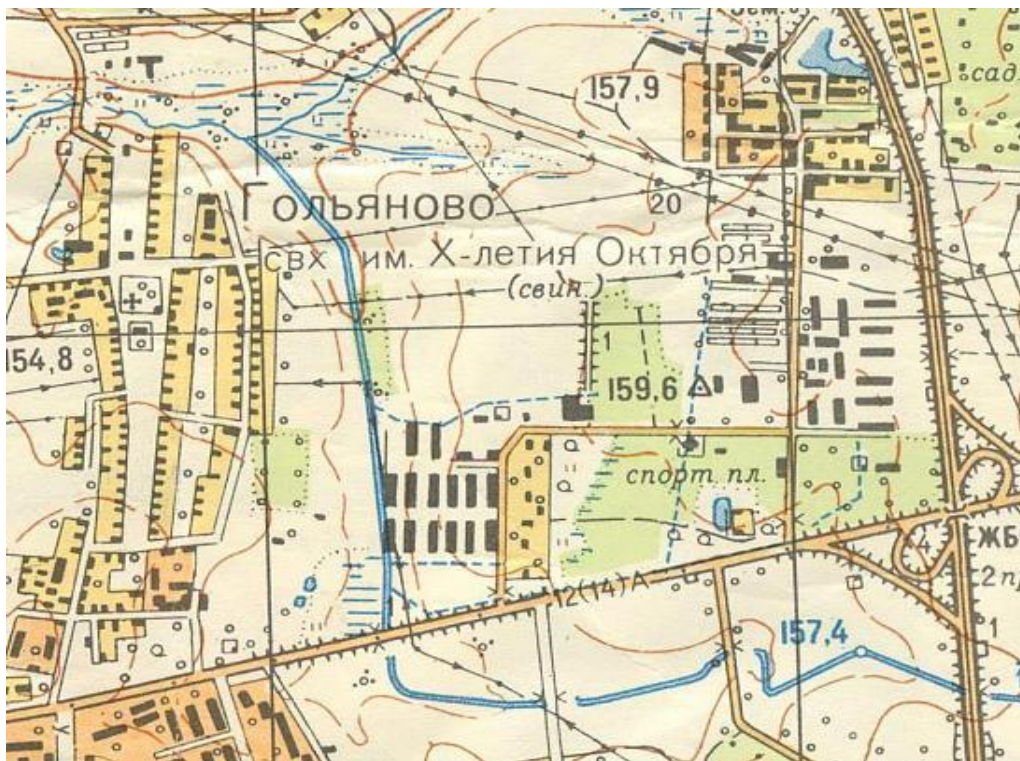
# МОЕ ГОЛЬЯНОВО

Вахнин Денис, 1 Б класс  
ГБОУ школа № 1352



Однажды я спросил у дедушке про наш район. Какой он был раньше, когда дедушке было столько же лет, сколько и мне сейчас?!

Дедушка не задумываясь, посадил меня рядом с собой и стал рассказывать, как все было, когда он приехал в наш район первый раз!



10/14/2021



Тойма реки Сосенки, где в наше время расположился наш район

# Мои мысли!



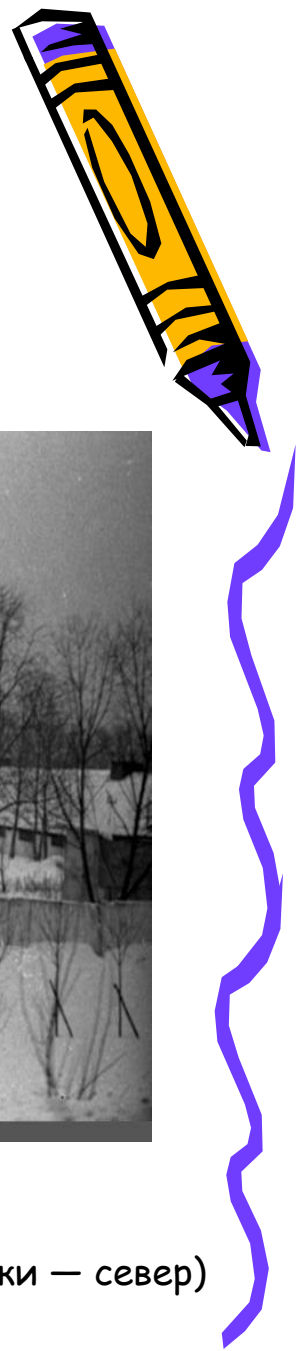
Тойма реки Сосенки, где в наше время расположился наш район

Я слушал  
дедушку и думал,  
что Вам это тоже  
может быть  
интересно!  
Ведь это и Ваш  
район!



10/14/2021

# Свинарники в Гольяново незадолго до сноса




Дедушка  
рассказывал, что  
раньше на месте  
наших домов были  
свинарники и  
протекала речка  
Сосенка



Считается, что снимок сделан между 1972-1979 годами (направление съемки — север)

10/14/2021

Когда Москва начала расширяться, на месте реки Сосенки построили новый район Гольяново - наш район. Появился Гольяновский пруд.



снимок сделан




10/14/2021

А это так выглядело то место, где сейчас находится площадь Белы Куны - пересечение улиц Байкальская и Уральская



10/14/2021

# Такой площадь белы Куна помнят наши мамы и папы



10/14/2021

А это достопримечательность нашего района - церковь Зосимы и Савватия. Первое фото 1925 года, а второе в наши дни. Такой знаем мы ее сейчас!



Церковь святых Зосимы и Савватия - Соловецких чудотворцев в селе Гольяново. Фотография 1925 года.


[pastvu.com/109008](https://pastvu.com/109008)



10/14/2021




А на этих фото пересечение Щелковского шоссе, Уральской улицы и 9 Парковой улицы. Здесь видно, что только начали строить Автовокзал.




10/14/2021

На этой панораме, если присмотреться, можно увидеть, что нет НИИ «Циклон», но видно дом в котором я живу, и то место где находится сейчас наша школа. Это мое любимое фото!




pastvu.com/33069 uploaded by Seadick



10/14/2021

10

# ГЕРБ!



А еще у каждого района Москвы есть свой герб. И у нашего района он очень красивый и интересный.

Название нашего района происходит от названия села, находившегося на этом месте в 18 веке (первые упоминания о селе Гольянове приходятся на 1662 год).


Княжеская шапка - напоминает о том, что в далеком прошлом территория округа находилась во владении князей Трубецких.

Серебряные рыбы указывают на одну из версий о происхождении названия села, которая гласит, что гольяны (рыбки из семейства карповых) когда-то в изобилии водились в местных водоемах.



10/14/2021

11



# Герб нашего района



- Лазурь - символ возвышенных устремлений, искренности, преданности, возрождения.
- Зелёный цвет символизирует парк "Лосиный остров", находящийся на территории муниципального округа Гольяново, а также символизирует весну и природу, здоровье, молодость и надежду.
- Серебро - символ чистоты, открытости, божественной мудрости, примирения.
- Пурпур (в изображении княжеской шапки) - символ власти, славы, почёта, благородства происхождения, древности.



10/14/2021


12

Изучать то место, где ты живешь очень интересно. В наше время много возможностей лучше узнать свою историю. Я начал с нашего района! И, когда-нибудь, я узнаю больше и про наш район, и про наш город, и про нашу страну.



10/14/2021

13



**СПАСИБО ЗА ВНИМАНИЕ!**

