

# **Урок географии в 9 классе по теме «Молдавия (Республика Молдова)»**



**Учитель географии Ревякина Е.Г.**

# Молдавия (Республика Молдова)



# План изучения страны

1. **Физико-географическое положение страны.**
2. **Особенности рельефа.**
3. **Климат.**
4. **Внутренние воды.**
5. **Полезные ископаемые.**
6. **Сельское хозяйство.**
7. **Промышленность.**
8. **Народы, населяющие страну, их основные занятия.**
9. **Путешествие по отдельным городам Молдавии.**







**Физико-географическое  
положение  
страны**

# Государственный язык- молдавский

Столица - Кишинёв





**Республика Молдова – одно из самых  
маленьких государств  
Восточной Европы**







**Молдавия находится  
на юго-востоке  
Европы между  
Румынией и  
Украиной**





**Особенности  
рельефа  
страны**





**Территория  
Молдавии в  
основном  
равнинная.**





**В центре  
страны  
возвышаются  
холмы. Между  
холмами  
лежат  
глубокие  
овраги.**







**Эта  
возвышенная  
часть страны  
называется  
Кодры.**



# Климат страны







**Климат умеренно  
континентальный.  
Зима мягкая,  
короткая, лето  
жаркое,  
продолжительное.**



# **Внутренние воды страны**







**В стране много  
небольших  
рек, но мало  
крупных.**





**Самая большая  
река Молдавии –  
Днестр.**







**Вторая по  
величине река  
страны – Прут.**



# **Полезные ископаемые**







**Молдавия бедна  
полезными  
ископаемыми**




**В стране добывают  
известняки, гипс,  
глины, стекольный  
песок, гравий,  
небольшие  
месторождения  
нефти и газа.**





# Физминутка

The image is a blue-themed graphic. In the center, there is a 3D globe with a white grid, showing the Americas. The background features a faint world map and several white curved lines with dots at their ends, suggesting a network or global connectivity. At the bottom, there are several thick, curved blue lines that sweep across the frame. The overall aesthetic is clean and modern.

The image features a central 3D globe showing the Americas, set against a background of a world map and a network of white lines connecting various points. Abstract blue and white curved lines sweep across the bottom and sides of the frame. The text 'Сельское хозяйство' is prominently displayed in the upper right quadrant.

# **Сельское хозяйство**





**Ведущая отрасль  
экономики -  
сельское  
хозяйство.**



# Основные отрасли



**Виноградарство**



**Садоводство**







**Виноградники  
занимают  
большие  
площади**







**В стране  
выращивают  
различные  
сорта  
винограда**







**Коллекция  
молдавских вин  
«Малые Милешты»  
(«Mileștii Mici»),  
включающая 1,5  
миллиона бутылок,  
является  
крупнейшей в  
Европе по данным  
Книги рекордов  
Гиннеса. Её погреба  
протянулись на 200  
км, из которых  
только 50 км  
используются в  
настоящее время.**



# **Промышленность страны**





# Ведущая отрасль – пищевая промышленность



**Винодельческая**



**Фрутоовощная**



**Сахарная**



**Молочная**






**Молдавия –  
крупнейший район  
производства  
фруктовых и  
овощных консервов**







**Народы, населяющие  
страну, их  
основные  
занятия**



**Молдавия –  
многонациональное  
государство**







**Основная  
часть  
населения,  
или 75,8% -  
молдаване.**





**Проживают  
также  
русские,  
украинцы,  
гагаузы,  
румыны и  
болгары.**







**Основная  
часть  
населения  
страны  
живёт в  
деревнях.**





**До сих пор  
развиты  
традиционные  
народные  
промыслы –  
изготовление  
глиняной  
посуды,  
ковров,  
вышивка по  
ткани,  
обработка  
дерева и камня.**





# Молдавская кухня – национальная кухня Молдавии.



**Мамалыга**



**Сармале**



**Плацинда с капустой**



**Молдавские кырнэцеи**



# Путешествие по отдельным городам Молдавии







**Самый  
большой  
город страны—  
её столица  
Кишинёв**





**Городу больше  
500 лет**







**Большинство  
домов было  
построено  
после Великой  
Отечественной  
войны**






**Среди музеев  
Кишинёва  
самый  
известный  
Дом-музей А.С.  
Пушкина**







**Виртуальная экскурсия  
по ночному городу  
Кишенёву**





**Бельцы – город  
красивой  
природы**







**Бендеры –  
один из  
самых  
старых  
городов в  
Молдове**





# **Тирасполь – город на Днестре**





# Проверь себя

<b>Вопрос</b>	<b>Ответ</b>
<b>Государственный язык Молдавии</b>	<b>Молдавский</b>
<b>Столица Молдавии</b>	<b>Кишинёв</b>
<b>Самая большая река Молдавии</b>	<b>Днестр</b>
<b>Основное население Молдавии</b>	<b>Молдаване</b>
<b>Ведущая отрасль сельского хозяйства страны</b>	<b>Виноградарство</b>



## **Список использованных источников:**

<http://www.moldovenii.md/ru>

[ru.wikipedia.org](http://ru.wikipedia.org)

[krugosvet.ru](http://krugosvet.ru)

[tradio-ru.org](http://tradio-ru.org)

[geographandrey.narod.ru](http://geographandrey.narod.ru)

<http://www.rosconcert.com>

[bestmoldova.ucoz.ru](http://bestmoldova.ucoz.ru)

[geoguru.ru](http://geoguru.ru)

[dnister.com](http://dnister.com)

[btimes.ru](http://btimes.ru)

