

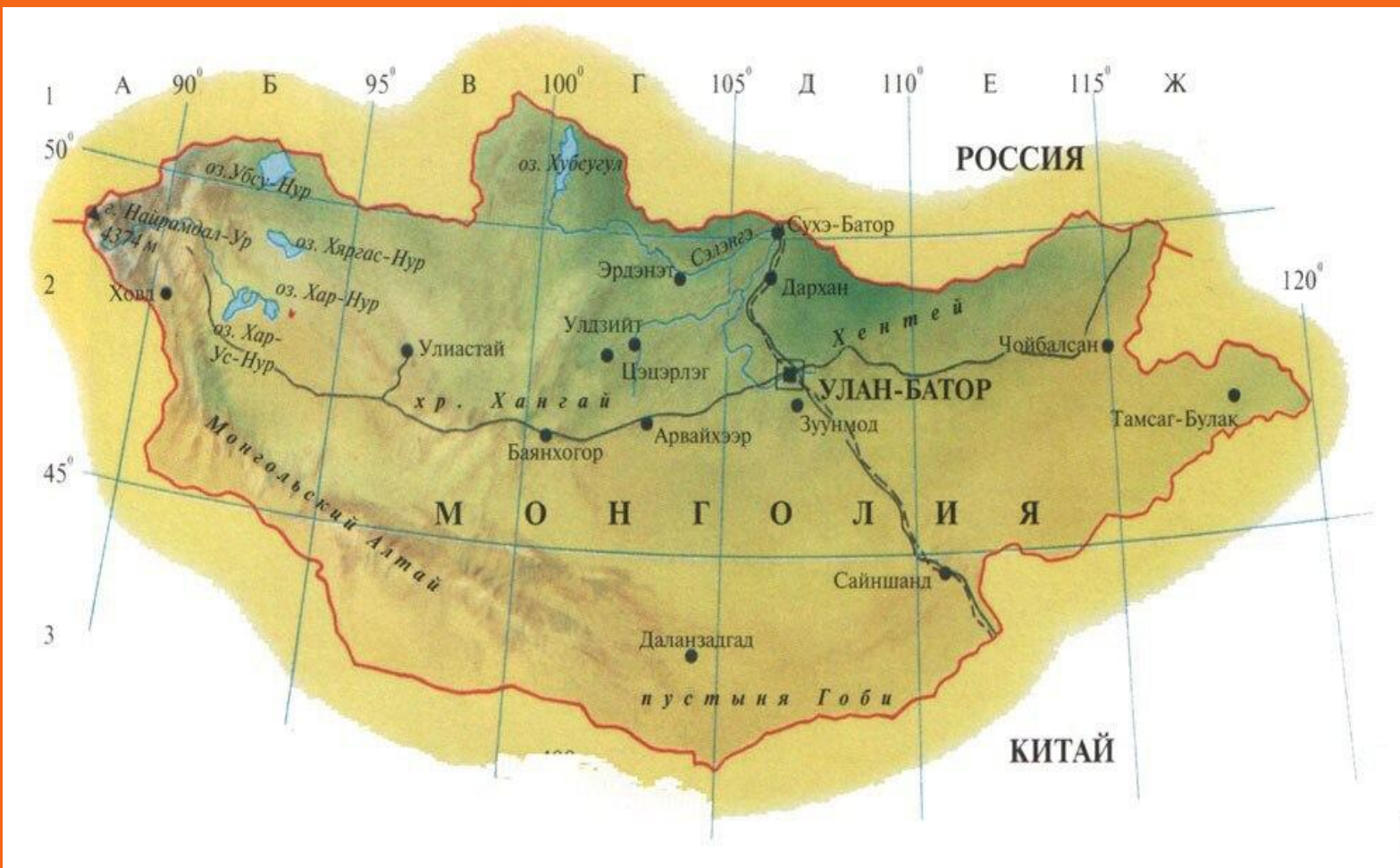


# МОНГОЛИЯ



# ТЕРРИТОРИЯ И ПОЛОЖЕНИЕ

- Государство в Восточно-Центрально Азии.
- Официальный язык — монгольский.
- Площадь — 1 564 116 км<sup>2</sup>.
- Полное наименование- Монгольская республика.
- Общая протяженность границы- 8114 км.



# УЛАН-БАТОР- СТОЛИЦА МОНГОЛИИ

- Площадь - 7,3  
тысячи  
квадратных  
километров





# ПРИРОДНЫЕ УСЛОВИЯ

- Горная страна, богатая реками и озерами;
- Главные реки: Селенга, Керулен, Онон, Орхон.  
Крупные озёра: Убсу-Нур, Хубсугул.



# ПРИРОДНЫЕ УСЛОВИЯ

- Пустыни занимают сравнительно небольшую территорию Монголии
- Горы занимают более 40% общей площади
- Большая часть территории страны находится на высоте 1000—3000 м.









**Климат сухой, резко  
континентальный**











■ По природным условиям Монголию можно разделить на четыре географические зоны: лесостепную, степную, полупустынную и пустынную.





На территории Монголии встречаются растения нескольких тысяч видов; св. 500 видов являются ценным лекарственным сырьём





■ Насчитывается около **130** видов млекопитающих, св. **360** видов пернатых, **70** видов рыб; многие виды являются редкими.





# НАСЕЛЕНИЕ

Численность  
населения: 2,71 млн.  
человек.

Плотность населения:  
1,8 чел./кв.км

Официальный язык:  
монгольский

Уровень урбанизации:  
56%







**БОЛЕЕ 50% НАСЕЛЕНИЯ ДО СИХ ПОР  
ПРОЖИВАЮТ В ЮРТАХ**



**Национальный  
состав: монголы  
– 81,5%, казахи  
– 4,3%, баиты,  
буряты, оолды и  
другие народы**







**РЕЛИГИОЗНЫЙ  
СОСТАВ: БУДДИЗМ  
(70-80%),  
ХРИСТИАНСТВО**



