




# МОРСКОЙ ПУТЬ В ИНДИЮ

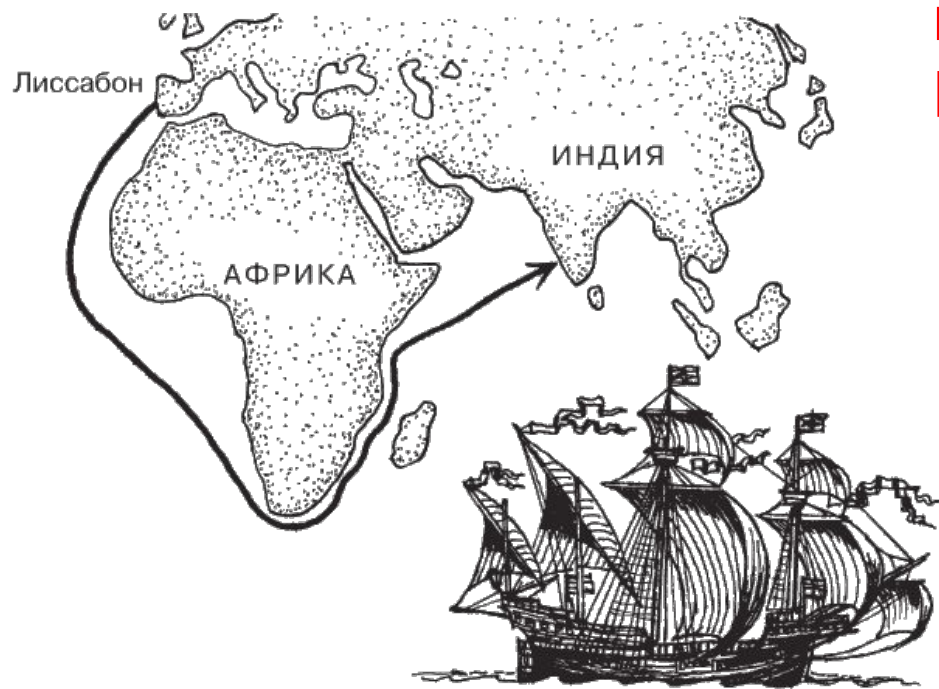
# ВЫ УЗНАЕТЕ:

- Что такое эпоха Великих географических открытий
- Почему принц Генрих прозван Мореплавателем
- Кто такие Бартоломеу Диаш и Васко да Гама


- **Период с конца XV века до первой половины XVII века называется эпоха Великих географических открытий.**



# Генрих Мореплаватель стал организатором плавания к берегам Индии вокруг Африки



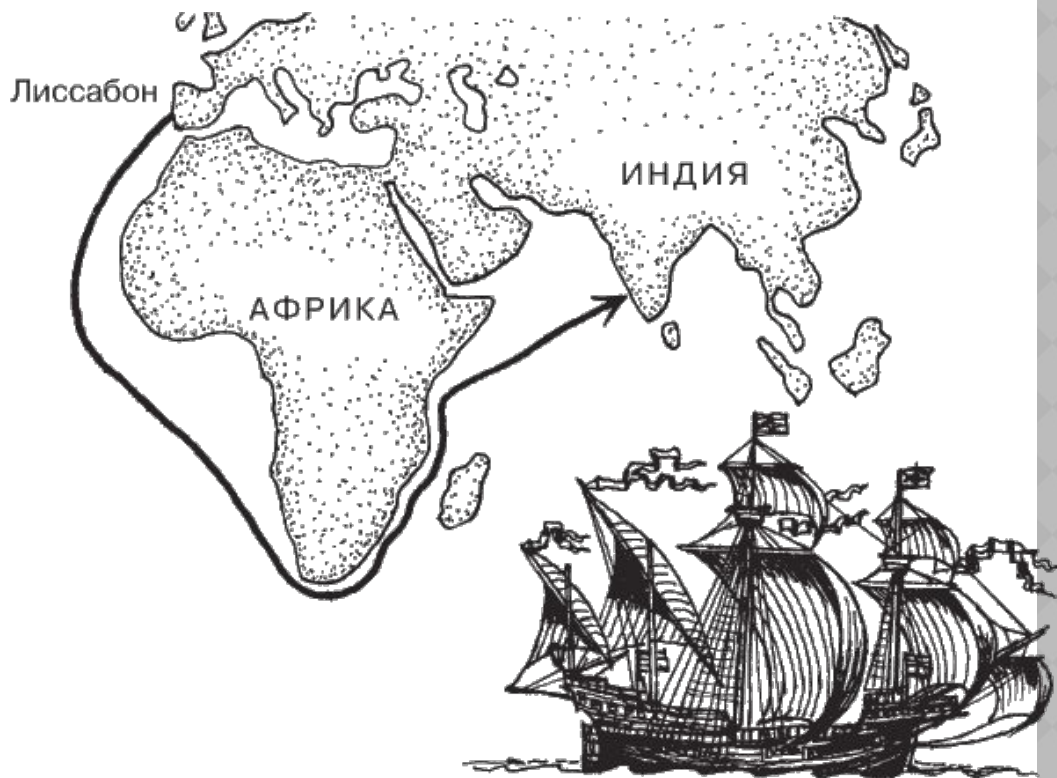
**Бартоломеу Диаш  
впервые обогнул  
Африку с юга в поисках  
морского пути в Индию.**



**Мыс Доброй Надежды**



Васко да Гама в 1497 году обогнул мыс Доброй Надежды и взял курс вдоль северо-восточных берегов Африки.



После этого нетрудно было уже достигнуть желанной Индии.









После 4-х месяцев плавания обогнув, южную оконечность Африки, суда стали на якорь в «Гавани пастухов».



Затем двинулись на северо-восток. 11 января 1498 г. флотилия остановилась в устье какой-то реки. Когда моряки высадились на берег, к ним подошла толпа людей, говоривших на местном языке банту.



Моряки увидели у них наконечники на стрелах и копьях, кинжалы, медные браслеты и другие украшения.



Португальцев они встретили дружелюбно, и Гама назвал эту землю «Страной добрых людей».

14 апреля 1498 года Гама стал на якорь в гавани  
Малинди, местный шейх дружелюбно встретил их  
и дал надежного лоцмана, который должен был  
доставить их до Индии.





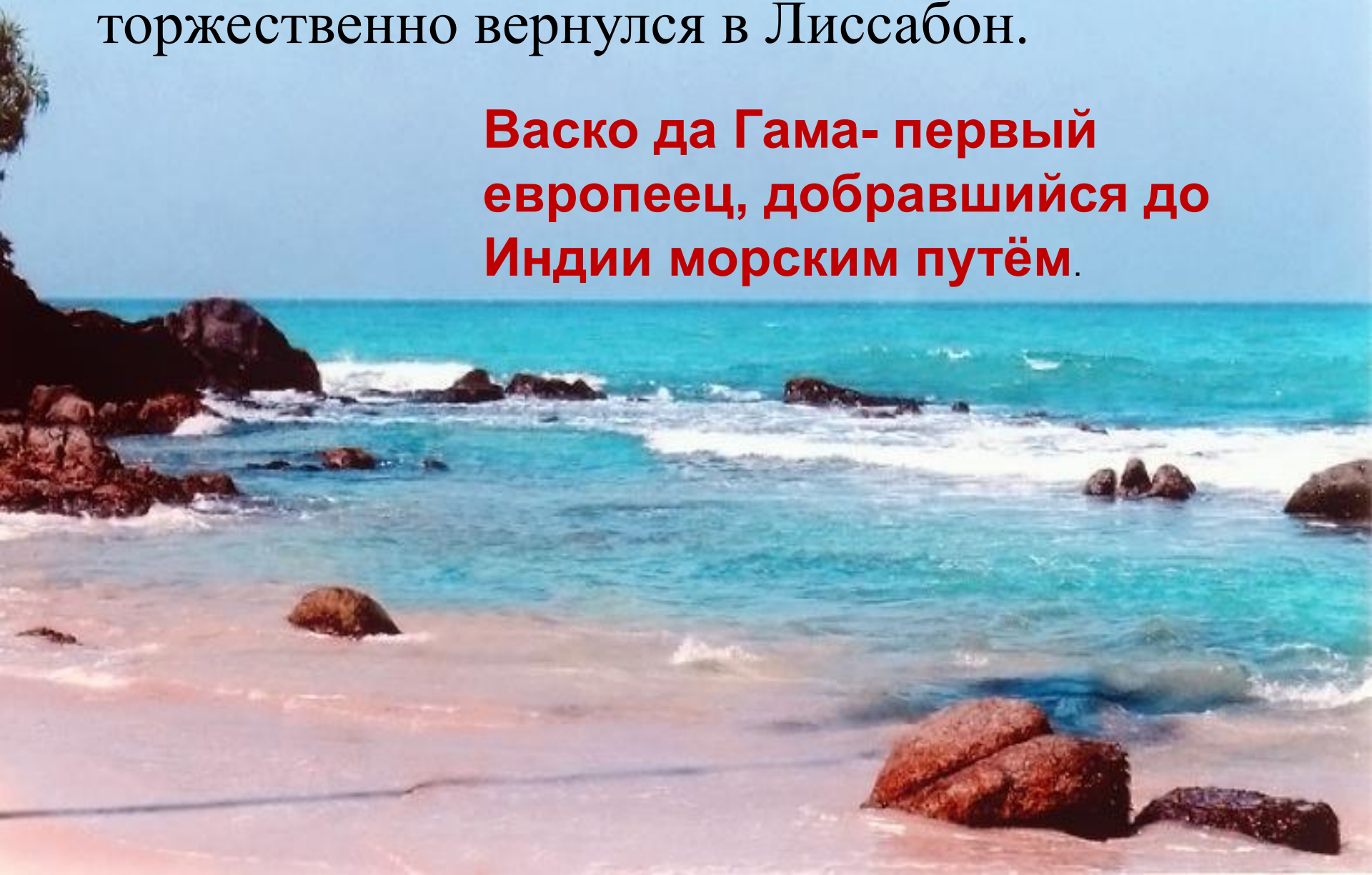
В мае 1498 года  
португальцы увидели  
берега Индии и город  
Калькут.



[www.migranov.ru](http://www.migranov.ru)

Только 18 сентября 1499 г. Васко да Гама торжественно вернулся в Лиссабон.

**Васко да Гама- первый европеец, добравшийся до Индии морским путём.**





Используя физическую карту мира (атлас, с. 10—11), впишите в таблицу названия географических объектов, связанных с путешествием Васко да Гама.

<b>№ п/п</b>	<b>Виды географических объектов</b>	<b>Названия географических объектов</b>
1	Океан	
2	Мыс	
3	Пролив	
4	Остров	
5	Океан	
6	Море	
7	Полуостров	