

An aerial night photograph of Moscow, Russia, showing a dense network of illuminated roads and city lights. The lights are primarily yellow and white, with some green and blue accents. The roads form a complex, branching pattern across the dark landscape.

Москва

Работу выполнила
Крымская Е.А. 9б



Советской России и СССР. Город-герой.





 Азербайджан



 Болгария



 Египет



 Албания



 Боливия



 Замбия




 Алжир



 Босния и Герцеговина



 Зимбабве



 Ангола



 Бразилия



 Израиль



 Аргентина



 Бруней




 Индия



 Армения




 Бурунди



 Индонезия



 Ватикан



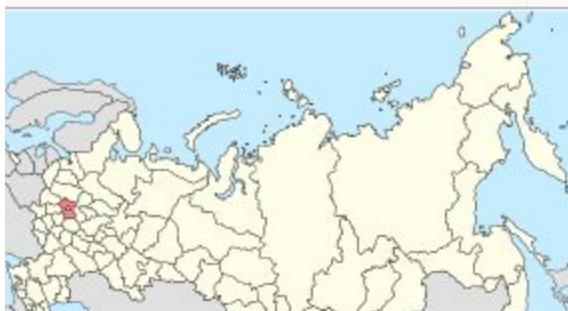
Московская область



Флаг



Герб



Калужская область



Флаг



Герб



Восточно-Европейская равнина





Схема линий Московского метрополитена (2014)




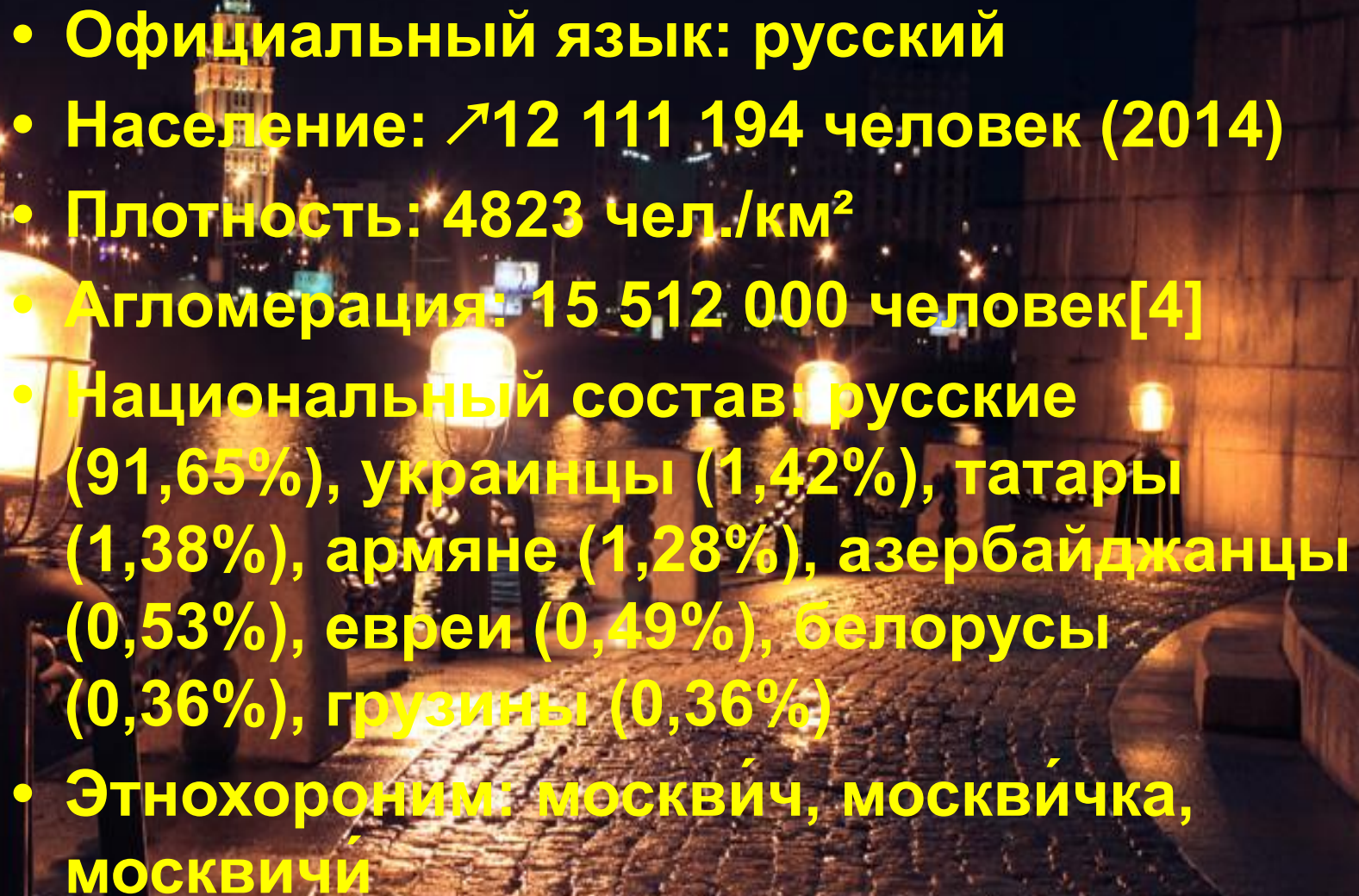
- Внутреннее деление
- 12 административных округов (125 районов) городских округа 19

Мэр

Сергей Собянин



- 
- Площадь Москвы = 2511 км²
 - Высота центра: 118—255 м
 - Тип климата : умеренно-континентальный

- 
- **Официальный язык: русский**
 - **Население: 12 111 194 человек (2014)**
 - **Плотность: 4823 чел./км²**
 - **Агломерация: 15 512 000 человек[4]**
 - **Национальный состав: русские (91,65%), украинцы (1,42%), татары (1,38%), армяне (1,28%), азербайджанцы (0,53%), евреи (0,49%), белорусы (0,36%), грузины (0,36%)**
 - **Этнохороним: москвѣч, москвѣчка, москвичи**

A panoramic view of a city at night, featuring a wide river and a large bridge with multiple lanes of traffic. The city lights are reflected in the water, and the sky is dark. The text "Спасибо за просмотр!" is overlaid in a stylized, white font with a pinkish-red outline.

Спасибо за просмотр!